

Conservation et stockage des denrées alimentaires en Anatolie centrale au II^e millénaire av. J.-C.



Volume 3 : Planches

Thèse de doctorat en co-tutelle présentée par Julie PATRIER, le 9 avril 2011

Sous la direction de

MM. les Professeurs Dominique Beyer (Strasbourg) et Lucio Milano (Venise)

Jury : Monsieur Dominique Beyer (Professeur, Université de Strasbourg)
Monsieur Gian-Maria Di Nocera (Professeur associé, *Università degli Studi della Tuscia*, Viterbe ; rapporteur)
Madame Cécile Michel (Directrice de Recherche au CNRS, UMR 7041 ; rapporteur)
Monsieur Lucio Milano (Professeur, *Università Ca' Foscari*, Venise)
Monsieur Andreas Müller-Karpe (Professeur, *Philipps-Universität*, Marburg)
Monsieur Philippe Quenet (Maître de conférences, Université de Strasbourg ; rapporteur)

Illustration de la couverture :

Proposition de reconstitution des silos de Büyükkaya (Boğazköy)

(<http://www.hattuscha.de/English/buyukkaya.htm>)

Université de Strasbourg et *Università Ca' Foscari*, Venise

Conservation et stockage des denrées alimentaires en Anatolie centrale au II^e millénaire av. J.-C.

Volume 3 : Planches

Thèse de doctorat en co-tutelle présentée par Julie PATRIER,
le 9 avril 2011, à Strasbourg

Sous la direction de
MM. les Professeurs Dominique Beyer (Strasbourg) et Lucio Milano (Venise)

Jury : Monsieur Dominique Beyer (Professeur, Université de Strasbourg)
Monsieur Gian-Maria Di Nocera (*associate professor*, “*Conservazione dei Beni Culturali*” and the
Department of “Scienze del Mondo Antico” of the Tuscia University in Viterbo)
Madame Cécile Michel (Directrice de Recherche au CNRS, UMR 7041)
Monsieur Lucio Milano (Professeur, *Università Ca' Foscari*, Venise)
Monsieur Andreas Müller-Karpe (Professeur, *Philipps-Universität, Marburg*)
Monsieur Philippe Quenet (Maître de conférences, Université de Strasbourg)

Liste des planches

Avertissement

Le volume de planches fonctionne principalement avec le volume 2 (corpus documentaire). Il a été décidé d'en adopter la même organisation et de numéroter les planches par sites, rangés en ordre alphabétique, sur le modèle suivant : « Nom de site + (chiffre) », par exemple « Kültepe (17) ». Cela permet de se repérer très rapidement dans le volume. La mise en place d'une numérotation indépendante pour chaque site permet également de conserver une certaine souplesse dans l'ajout de nouvelles informations sans reprendre l'ensemble de la numérotation des planches.

L'auteur n'est pas responsable du rendu assez médiocre de certaines illustrations. Celui-ci est souvent dû à la mauvaise qualité des images originales provenant de publications anciennes ou peu manipulables ou à l'impossibilité de scanner certaines images à partir des originaux. Les reproductions ont alors dû se faire à partir de photocopies ou photographies. En revanche, un même fond de carte a été utilisé pour localiser les sites. Il a été réalisé à partir de PARZINGER, H. et SANZ, R. 1992, *Die Oberstadt von Hattusha. Hethitische Keramik aus dem Zentralen Tempelviertel. Funde aus den Grabungen 1982-1987, Bogazköy-Hattusha XV*, Mann Verlag, Berlin, p. 92, par Anne Lacambre. À chaque fois, le site étudié est matérialisé en rouge.

Dans la mesure du possible, certains plans ont été repris ou complétés. Un code de couleurs a notamment été mis en place, quand cela était nécessaire, afin de faciliter la lecture des plans :

- des zones grisées ont été ajoutées pour matérialiser la localisation de sondages ;
- des zones rosées ont été utilisées pour faire apparaître les zones de stockage ;
- des zones jaunes pour les scellements ;
- et des zones vertes pour les pièces ou espaces dallés.

La mise à la même échelle des plans ou illustrations n'a pas été possible ; cela aurait entraîné un grand déséquilibre dans la présentation. De plus, certaines publications ne fournissent ni échelle ni dimensions auxquelles on pourrait se référer, notamment pour la céramique.

Liste des planches

Acemhöyük

Pl. Acemhöyük (1)

a. Localisation du site

b. Vue aérienne du site

(<http://images.google.fr/imgres?imgurl=http://www.transanatolie.com/Turkce/Turkiye/Antik%2520Sehirler/Acemhoyuk/5.jpg&imgrefurl=http://voyages.ideoz.fr/acemhoyuk-un-site-archeologique-meconnu-en-turquie/&usq=IAit7AIoF-ajCkGah7xnGKSWfQo=&h=2664&w=4000&sz=898&hl=fr&start=24&um=1&tbnid=POPZXlb ezXd-9M:&tbnh=100&tbnw=150&prev=/images%3Fq%3Dacemh%25C3%25B6y%25C3%25BCk%2Bplan%2Bhatipler%26ndsp%3D18%26hl%3Dfr%26client%3Dfirefox-a%26rls%3Dorg.mozilla:fr:official%26hs%3DkJG%26sa%3DN%26start%3D18%26um%3D1>)

Pl. Acemhöyük (2)

Niveau III

Recomposition du plan topographique du site pour le niveau III

Plan tiré de ÖZGÜÇ N. 1977, plan 1.

Le plan a été modifié avec les ajouts suivants :

- le plan du palais de Sarıkaya a été tiré de ÖZGÜÇ N. 1979, plan 1.
- le plan des maisons et cuisines à l'ouest d'Hatipler provient de ÖZGÜÇ N. 1966, plan 1.
- le plan du « Service Building » est issu de ÖZTAN 2009, plan 1.
- le bâtiment brûlé a été localisé grâce à DRAHOR et KAYA 2000, fig. 1.

Pl. Acemhöyük (3)

Niveau III

Plan du palais de Sarıkaya (ÖZGÜÇ N. 1977, plan 2) (avec ajouts des numéros et de zones attestées de stockage alimentaire en rosé)

Pl. Acemhöyük (4)

Niveau III

Essai de comparaison entre les différents plans d'Acemhöyük

- a. Plan topographique tiré de ÖZGÜÇ N. 1980, plan 1
- b. Plan du palais de Sarıkaya tiré de ÖZGÜÇ N. 1980, plan 2
- c. Plan du palais de Sarıkaya tiré de ÖZTAN 1992, plan 3

Pl. Acemhöyük (5)

Niveau III : palais de Sarıkaya

- a. Vue d'ensemble de la pièce 27 (?) (ÖZGÜÇ N. 1966, pl. VII, 1)
- b. Détail des jarres de la pièce 27 (?) (ÖZGÜÇ N. 1966, pl. VII, 2)
- c.-d. « Baaignoire » et dessin d'une partie de son décor peint (ÖZGÜÇ N. 1979, fig. 1 et 4)

Pl. Acemhöyük (6)

Niveau III : céramique

- a. Détail d'une jarre avec son couvercle recouvert d'une masse gypseuse puis de terre (EMRE 1966, fig. 7)
- b. Jarre cassée avec les restes d'une masse de terre (EMRE 1966, pl. XLI, 3)
- c. Profils de céramiques de stockage (EMRE 1966, fig. 30-34)
- d. Jarre de stockage de la pièce 27 (?) (EMRE 1966, fig. 19)
- e. Pot (?) à 2 anses (H. 50,5 cm ; l. 42 cm ; Ac-c-49) (EMRE 1966, pl. XXXIV, 3)
- f. Profils des « grandes jarres » (*pithoi* ?) (EMRE 1966, fig. 35-39)
- g. Couvercles (EMRE 1966, fig. 40-42)

Pl. Acemhöyük (7)

Niveau III : scellements

- a. Sceau I de Samsī-Addu (TUNCA 1989, pl. 137, 1-2)
- b. Sceau d'un serviteur de Samsī-Addu (?) (ancien sceau II) (TUNCA 1989, pl. 137, 3-4)
- c. Sceau d'un serviteur de Samsī-Addu (?) (ancien sceau III) (TUNCA 1989, pl. 137, 5-6)
- d. Sceau de Līter-šarrussu, serviteur de Samsī-Addu (TUNCA 1989, pl. 137, 9-10)
- e. Sceau d'un autre serviteur de Samsī-Addu (?) (TUNCA 1989, pl. 137, 7-8)
- f. Sceau de Nagihanum (?), fille de Yahdun-Līm (TUNCA 1993, pl. 121, 8-9)
- g. Sceau d'Aplahanda, roi de Karkemiš (?) (TUNCA 1993, pl. 121, 3-5)
- h. Sceau d'un serviteur d'Aplahanda (?) (TUNCA 1993, pl. 121, 6-7)
- i. Sceau de Nanna-ibila-mansu, « artisan métallurgiste » (TUNCA 1993, pl. 121, 10-11)

Pl. Acemhöyük (8)

Niveau III

- a.-b. Scellements avec l'empreinte du sceau d'*I-bi-eš* et la légende ajoutée sur le scellement (ÖZGÜÇ N. 1986, p. 49, fig. 4-Ia [Ac-i-1029] et 4-Ic [Ac-i-1086])
- c. Empreinte à décor géométrique (ÖZGÜÇ N. 1986, p. 50, ill. 4-I)
- d et e. Empreintes de sceaux « syriens » sur scellements (ÖZGÜÇ N. 1979, pl. I,2 et II)
- f. Cachet cappadocien (ÖZGÜÇ N. 1979, pl. I,1)
- g. Scellement d'une pièce sans porte du palais (ÖZGÜÇ N. 1966, Pl. XVII, 2)
- h. Scellement portant le « signe royal » (?) encadré par une guilloche (ÖZGÜÇ N. 1966, Pl. XVIII, 2)
- i. Scellement (ÖZGÜÇ N. 1980, fig. III-40)

Pl. Acemhöyük (9)

Niveau III

Plan du palais de Sarıkaya avec, matérialisée par la plage jaune, la localisation des zones de découvertes des scellements (ÖZGÜÇ N. 1977, plan 2).

Pl. Acemhöyük (10)

Niveau III

Plan de maisons au nord-ouest du site (ÖZGÜÇ, N. 1966, plan 1)

Pl. Acemhöyük (11)

Niveau III

- a. Vue d'ensemble de maisons de la zone nord-ouest (ÖZGÜÇ N. 1966, pl. IV,1)
- b. Détail d'une cuisine de la zone nord-ouest (ÖZGÜÇ N. 1966, pl. IV,2)
- c-d. Boîte en ivoire découverte dans les maisons au nord-ouest et photo de sa face A (http://images.google.fr/imgres?imgurl=http://upload.wikimedia.org/wikipedia/commons/e/e2/Box-from-acemhoyuk.jpg&imgrefurl=http://commons.wikimedia.org/wiki/File:Box-from-acemhoyuk.jpg&usq=__lhEboXOvHRFeRRvFvdu6z71f-tk=&h=3160&w=1880&sz=3776&hl=fr&start=24&um=1&tbnid=MJaaZlcYMcodmM:&tbnh=150&tbnw=89&prev=/images%3Fq%3Dacemh%25C3%25B6y%25C3%25BCk%26ndsp%3D18%26hl%3Dfr%26client%3Dfirefox-a%26rls%3Dorg.mozilla:fr:official%26sa%3DN%26start%3D18%26um%3D1 et ÖZGÜÇ N. 1976, pl. III)

Pl. Acemhöyük (12)

Niveau III

- a. Détail du carré V/29 : pièce de stockage d'une maison du quartier nord-ouest (cf. pl. Acemhöyük [10]) (ÖZTAN 1993, p. 289, dessin 1)
- b. Échantillon de céramiques dégagées en V/29 (ÖZTAN 1993, p. 290, dessin 3, n^{os} 1-3 et p. 294, dessin 6, n^{os} 5-6)

Pl. Acemhöyük (13)

Niveau III

Plan du « *Service Building* » (ÖZTAN 2009, p. 338, plan 1)**Pl. Acemhöyük (14)**Niveau III : « *Service Building* »

- a. Coquilles de mollusques : gastéropodes et bivalves (ÖZTAN 2008, p. 29, fig. 1c)
- b. Céramique « à œil » syrienne (ÖZTAN 2008, p. 29, fig. 1b)
- c-d. Assemblage de céramiques de la pièce 19 (ÖZTAN 2005, p. 101, fig. 11 et p. 102, fig. 12)

Pl. Acemhöyük (15)

Niveau II

Plan topographique, tiré de ÖZGÜÇ N. 1977, plan 1, avec quelques installations du niveau II. L'orientation du palais de Sarıkaya a été rectifiée avec le plan de ÖZGÜÇ N. 1979, plan 1. J'ai tenté de localiser quelques bâtiments dont la situation était connue. A également été rajouté un plan de maisons situées dans la zone B (d'après ÖZTAN 2008, p. 521, plan 1)

Pl. Acemhöyük (16)

Niveau II

- a. Plan de maisons de la zone B (ÖZTAN 2008, p. 521, plan 1)
- b. Vue de maisons du niveau II (ÖZGÜÇ N. 1966, pl. III, 1)
- c. Grand pichet (Ac.-c-51) : H. 73 cm ; L. 50 cm (EMRE 1966, pl. XXX, 2)

Pl. Acemhöyük (17)

Niveau II

- a. Cruche à bec (ÖZGÜÇ N. 1966, pl.VIII, 1-2)
- b. Cruche (ÖZGÜÇ N. 1966, pl.VIII, 1-2)
- c. Céramique en forme de lampe avec passoire (ÖZGÜÇ N. 1966, pl.VIII, 3)
- d. Couvercle (EMRE 1966, fig. 3)
- e. Grandes céramiques de stockage (EMRE 1966, fig. 27-29)

Pl. Acemhöyük (18)

Niveau I

- a. Plan d'une maison (?) du niveau I (ÖZTAN 1991, p. 257, plan 2)
- b. Jarre avec un « signe royal » (?) (ORTHMANN 1966, p. 172, fig. 54)
- c. Habitation avec four (ÖZGÜÇ N. 1966, pl. II, 1)
- d. Scellement avec deux griffons dos à dos et un « signe royal » les surmontant (ÖZGÜÇ N. 1980, fig. III-48)

Alaca Höyük**Pl. Alaca Höyük (1)**

- a. Localisation du site
- b. Vue aérienne du site vers le sud (İNAL 2009, p. 9, fig. 14)

Pl. Alaca Höyük (2)

- a. Plan topographique de la fin des années 1950 (KOŞAY et AKOK 1966, pl. 1)
- b. Maquette topographique du site (ÇİNAROĞLU et ÇELİK 2010, p. 364, carte 4)
- c. Plan de l'occupation hittite, niveau 2 (plan d'après BITTEL 1976, p. 117, fig. 111)
- d. Plan des différents niveaux de la phase II (KOŞAY 1951a, fig. 7).

Pl. Alaca Höyük (3)

- a. Porte des Sphinx (http://www.karadenizgezi.net/Corum_image/alacahoyuk.jpg)
- b. Localisation du barrage au sud-est du site (İNAL 2009, p.38, fig. 38)
- c. Vue du barrage (İNAL 2009, p. 15, fig. 22)

Pl. Alaca Höyük (4)

Plan d'ensemble de quartiers d'habitation du niveau 4 en noir (les numéros renvoient aux plans détaillés dans les planches suivantes) (KOŞAY et AKOK 1966, pl. 97) La localisation du plan 4 a été ajoutée par l'auteur.

Pl. Alaca Höyük (5)

- a-b. Niveau 4. Plans de maisons localisés sur le plan d'ensemble (cf. pl. Alaca [4]) (KOŞAY et AKOK 1966, pl. 98 et 99)

Pl. Alaca Höyük (6)

Plan de maisons localisé sur le plan d'ensemble (cf. pl. Alaca [4]) (KOŞAY 1951a, plan 5)

Pl. Alaca Höyük (7)

- a-c. Vues des « celliers » du niveau 4
- a-b. (KOŞAY 1941, pl. VIII)
- c. (KOŞAY 1951a, pl. LIV, fig. 3)

Pl. Alaca Höyük (8)

Niveau 4

- a. Localisation approximative de la zone d'habitat en XXIV-XXXVIII/58-62 (plan ci-contre en b) (KOŞAY et AKOK 1966, pl. 78)
- b. Quartier d'habitations en XXIV-XXXVIII/58-62 (KOŞAY et AKOK 1973a, pl. XC, plan E)
- c. Plan général et localisation du quartier d'habitations illustré à droite (BALTCIOĞLU 1996b, pl. III, fig. 3)
- d. Quartier d'habitations près de la porte des Sphinx (KOŞAY et AKOK 1973a, pl. XCI, plan F)
- e-f. Garde-manger de demeures du niveau 4 (KOŞAY *et al.* 1965, p. 181, fig. 9b-c)

Pl. Alaca Höyük (9)

Niveau 4. Atelier métallurgique

- a-b. Vues de l'atelier. a. Pièce avec un four ; b. Magasins 2 vues (ÇİNAROĞLU et ÇELİK 2010, p. 403, pl. XXXVIa et p. 402, pl. XXXXVa)
- c. Lunule à empreinte (ÇİNAROĞLU et ÇELİK 2010, p. 406, pl. XXXIXb)
- d. Pichet à bec (ÇİNAROĞLU et ÇELİK 2010, p. 437, pl. LXVb)
- e. Pichet à bec (ÇİNAROĞLU et ÇELİK 2010, p. 409, pl. XLIIb)
- f. Pichet à bec (ÇİNAROĞLU et ÇELİK 2010, p. 407, pl. XXXIXd)
- g. « Théière » (ÇİNAROĞLU et ÇELİK 2010, p. 406, pl. XXXIXb)
- h. « Hydrie » (ÇİNAROĞLU et ÇELİK 2010, p. 297, fig. 59)

Pl. Alaca Höyük (10)

Niveau 4. Atelier (2)

- a. Pichet à ouverture circulaire (ÇİNAROĞLU et ÇELİK 2010, p. 411, pl. XLIIId)
- b. Échantillon de tessons à « signe royal » (ÇİNAROĞLU et ÇELİK 2010, p. 410, pl. XLIIa-c)
- c-d. Tessons à empreintes de sceau en forme de pied (ÇİNAROĞLU et ÇELİK 2010, p. 308, fig. 68)
- e-f. Anse avec empreinte de sceau (ÇİNAROĞLU et ÇELİK 2010, p. 433, pl. LXIa)

Pl. Alaca Höyük (11)

Niveau 4. Silos

- a. Localisation des zones de fouilles présentées ci-dessous (KOŞAY et AKOK 1966, pl. 78)
- b. et c. Plans de zones d'habitat avec plusieurs silos (KOŞAY et AKOK 1973a, pl. LXXXVIII et LXXXVII, plans C et B)
- d. Vue de silos circulaires (KOŞAY et AKOK 1973a, pl. X, fig. 1)
- e. Vue de la maçonnerie d'un silo (KOŞAY et AKOK 1973a, pl. X, fig. 2)

Pl. Alaca Höyük (12)

Échantillon de céramiques du niveau 4 (1)

- a. Bols, *depa*, « coupe à fruits », pichets de différents types et « théières »
 - b. *Pilgrim flasks*, cruches et pot
- (a-b. KOŞAY et AKOK 1966, pl. 109-110)

Pl. Alaca Höyük (13)

Échantillon de céramiques du niveau 4 (2)

(KOŞAY et AKOK 1966, pl. 108)

Pl. Alaca Höyük (14)

Niveau 3

- a. Localisation de l'« autre temple » : orientation modifiée pour que le nord soit vers le haut et que l'orientation soit identique à celle utilisée habituellement pour le site (BALTCIOĞLU 1996b, pl. III, fig. 3)
- b. Vue d'une des jarres des magasins du temple du niveau 3 devant porter les empreintes hiéroglyphiques (KOŞAY 1951, pl. XXIV)
- c. « Autre temple » (KOŞAY et AKOK 1966, pl. 90)

Pl. Alaca Höyük (15)

a-b. Plans de localisation des silos (ÇİNAROĞLU et GENÇ 2003, p. 515, dessins 2 et 3)

- c. Vue des silos vers le nord (ÇİNAROĞLU et ÇELİK 2010, p. 319, fig. 77)
- d. Vue d'une partie des silos vers le sud (ÇİNAROĞLU et ÇELİK 2010, p. 312, fig. 69)
- e. Silo 1. Parois tapissées de pierres (ÇİNAROĞLU et ÇELİK 2010, p. 442, pl. LXX)

Pl. Alaca Höyük (16)

- a. Silo 1. Paroi en pente (ÇİNAROĞLU et ÇELİK 2010, fig. 71, p. 315)
- b. Silo 1. Trou de poteau (ÇİNAROĞLU et ÇELİK 2010, fig. 70, p. 314)
- c. Restes organiques à l'intérieur du silo 1 (ÇİNAROĞLU et ÇELİK 2010, pl. LXXII, p. 444)
- d. Silo circulaire (ÇİNAROĞLU et ÇELİK 2010, pl. LXXIII, p. 445)
- e. Silo 2 (ÇİNAROĞLU et ÇELİK 2010, pl. LXXIV, p. 446)
- f. Silo 3 (ÇİNAROĞLU et ÇELİK 2010, pl. LXXV, p. 447)
- g. Scellement de Ari-li-Teşup (ÇİNAROĞLU et ÇELİK 2010, p. 326)
- h. Bouteille (ÇİNAROĞLU et ÇELİK 2007, p. 315, fig. 11)

Pl. Alaca Höyük (17)

- a. Vestiges du niveau 3a vers la porte des Sphinx (KOŞAY 1951, plan III)
- b. Vestiges du niveau 3b vers la porte des Sphinx (KOŞAY 1951, plan IV)

Pl. Alaca Höyük (18)

Échantillon de maisons du niveau 3 (avec traduction des légendes turques) (KOŞAY et AKOK 1966, pl. 91)

Pl. Alaca Höyük (19)

Propositions de restitutions de quartiers d'habitations du niveau 3 (KOŞAY et AKOK 1966, pl. 93)

Pl. Alaca Höyük (20)

Niveau 3b

- a. Plan d'habitations sous la porte des Sphinx (KOŞAY et AKOK 1973a, plan G)
- b. « Celliers » et espaces de stockage du niveau 3b sous la porte des Sphinx (KOŞAY et AKOK 1973a, pl. X, 3)
- c.-e. Vues de zones de stockage et de jarres de maisons du niveau 3b (c. KOŞAY 1951a, pl. 21 ; d.-e. KOŞAY 1951a pl. LIV)

Pl. Alaca Höyük (21)

Échantillon de céramiques du niveau 3 (1)

a. Assiettes, tasses et bols, *kantharos*, entonnoir (KOŞAY et AKOK 1966, pl. 102)

b. « Théières », cruches à ouverture trilobée, passoire, jarres (KOŞAY et AKOK 1966, pl. 103)

Pl. Alaca Höyük (22)

Échantillon de céramiques du niveau 3 (2)

a. Pichets de différents types (KOŞAY et AKOK 1966, pl. 104)

b. Pichets à ouverture circulaire, *pilgrim flasks* et couvercle (KOŞAY et AKOK 1966, pl. 105)**Pl.** Alaca Höyük (23)

Échantillon de céramiques du niveau 3 (3)

a. *Pilgrim flasks*, vases et braseros (KOŞAY et AKOK 1966, pl. 106)

b. Vases de différents types et « baignoire » (KOŞAY et AKOK 1966, pl. 107)

Pl. Alaca Höyük (24)

Vue d'ensemble du niveau 2 (état des fouilles de 1948) (KOŞAY et AKOK 1966, pl. 78)

Pl. Alaca Höyük (25)

Niveau 2. « Temple-palais »

a. Plan et restitution du « temple-palais » (KOŞAY et AKOK 1966, pl. 79)

b. Vue axonométrique du « temple-palais » (KOŞAY 1951, fig. 6)

Pl. Alaca Höyük (26)

Niveau 2

a. Plan de la zone IV du « temple-palais » (KOŞAY et AKOK 1966, pl. 84)

b. Plan de la zone V du « temple-palais » (KOŞAY et AKOK 1966, pl. 85 en bas à gauche)

Pl. Alaca Höyük (27)

Niveau 2

a. Plans de six maisons (KOŞAY et AKOK 1966, pl. 87)

b. Plan, photos et reconstitutions détaillées de la maison a (cf. ci-dessus) (KOŞAY et AKOK 1966, pl. 86)

Pl. Alaca Höyük (28)

a. Maisons du niveau 2 près de la poterne (KOŞAY et AKOK 1973a, plan A)

b. Scellement (KOŞAY 1951a, pl. LXXIX, fig. 1a-1b)

c. Lunule avec une étoile (KOŞAY 1951a, pl. LXXXIX, fig. 1)

Pl. Alaca Höyük (29)

Niveau 2

a. Plan et reconstitutions du grand bâtiment, carrés XLVI-XLIV/58-64 (KOŞAY et AKOK 1966, pl. 88)

b. Tentative de reconstitution des bâtiments du niveau 2 (KOŞAY et AKOK 1966, pl. 80)

Pl. Alaca Höyük (30)

Échantillon de céramiques du niveau 2 (KOŞAY et AKOK 1966, pl. 101)

Pl. Alaca Höyük (31)

Échantillon de céramiques hittites

a. Passoire Al- a 259 (KOŞAY 1944, p. 52, pl. XXXVI)

b. Grande cruche Al- a 225 (H. 66,5 cm, D. 28,10 cm) (KOŞAY 1944, pl. XXIV, p. 40)

c. *Schnabelkanne* Al- a 195 (KOŞAY 1944, pl. XXVI, p. 42)

d. « Théière » (KOŞAY 1951a, pl. LVIII-5)

e. *Pilgrim flask* (KOŞAY 1951a, pl. XLVII)

f. Jarre de stockage (?) (KOŞAY 1951a, pl. LIX-3)

g. Jarre de stockage Al-a 204 (H. 46,15 cm, D. 34,80 cm) (KOŞAY 1944, p. 41, pl. XXV)

h. « Hydrie » Al d 155 (KOŞAY 1951a, pl. LII-2)

i. Fragment de jarre avec protome de taureau en ronde-bosse Al- 167 (KOŞAY 1951a, pl. LXX-2a)

j. « Baignoire » Al. c. 518 (KOŞAY 1951a, pl. LV-2)

Pl. Alaca Höyük (32)

Échantillon de marques sur céramiques (1)

a-c. Plusieurs triangles incisés (a. KOŞAY 1965b, pl. 3, fig. 12 ; b. KOSAY 1965b, pl. 4, fig. 13 ; c. KOSAY 1965b, pl. 3, fig. 10)

d. Losanges (KOŞAY 1965b, pl. 5, fig. 18)

e. Flèche ? (KOŞAY 1965b, pl. 1, fig. 2)

f. Flèche (KOŞAY 1965b, pl. 2, fig. 6)

g. Arc de cercle et point (KOŞAY 1965b, pl. 2, fig. 5)

h. Incisions (KOŞAY 1965b, pl. 1, fig. 1)

i. Arc de cercle et croix (KOŞAY 1965b, pl. 7, fig. 27)

j. Signe L.390 (KOSAY 1965b, pl. 5, fig. 20)

k. Signe incisé du type L.390 (KOŞAY 1965b, pl. 6, fig. 21)

l. Petits points (KOŞAY 1965b, pl. 5, fig. 19)

Pl. Alaca Höyük (33)

Échantillon de marques sur céramiques (2)

a. Marques en forme de feuille (KOŞAY 1951a, pl. LXXVIII, fig. 2)

b. Cercles concentriques (KOŞAY et AKOK 1947, pl. XXXVIb)

c. Céramique avec un cercle pointé (KOŞAY 1951a, pl. LIV, fig. 4)

d. Spirale (KOŞAY et AKOK 1966, pl. 22, n°Al.e.266)

e. « Signe royal » (KOŞAY 1965b, pl. 8, fig. 30)

f. Cachet avec motif de type « signe royal » (KOŞAY 1951a, pl. LXXIX, fig. 7)

g. « Signe royal » (KOŞAY 1965b, pl. 18, fig. 65)

h. Cachet et marque incisée (KOŞAY 1965b, pl. 7, fig. 26)

i. Bord avec deux empreintes de cachets (KOŞAY et AKOK 1966, pl. 22, n°Al.g.149)

j. Anse avec cachet figuré (KOŞAY 1951a, pl. LXXVIII, fig. 1a)

Alişar Höyük**Pl. Alişar Höyük (1)**

a. Localisation du site

b. Vue aérienne du site en 1994 (<http://www.kerkenes.metu.edu.tr/kerk1/16imfiles/94repimfile/94fig28b.jpg>)**Pl. Alişar Höyük (2)**

a. Plan topographique avant le début des fouilles de H. H. Von der Osten (GORNÝ 1994, p. 197, fig. 2)

b. Plan topographique avec toutes les zones fouillées (GORNÝ 1994, p. 198, fig. 3)

Pl. Alişar Höyük (3)

Chronologie du site reconstituée par R. Gorný (GORNÝ 1990, p. 437, tab. 8)

Pl. Alişar Höyük (4)

Plan topographique du niveau 12T (= Bronze Moyen I) (GORNÝ 1990, p. 573, pl. 7)

Pl. Alişar Höyük (5)

Plan topographique du niveau 11T (= Bronze Moyen II-III ?) (VON DER OSTEN 1937b, pl. XII)

Pl. Alişar Höyük (6)

Complexe I de 1929, niveau 2

a. Plan (état de 1929; E. Schmidt) (SCHMIDT 1932a, p. 93, fig. 106)

b. Vue vers le sud (SCHMIDT 1932a, p. 94, fig. 107)

c. Foyer 8d (SCHMIDT 1932a, p. 96, fig. 109)

d. Fenêtre du mur 5a (SCHMIDT 1932a, p. 95, fig. 105)

Pl. Alişar Höyük (7)

Complexe I de 1929, niveau 2

Plan avec l'extension de 1932 (Von der Osten) (VON DER OSTEN 1937b, fig. 35)

Pl. Alişar Höyük (8)

Plans du Complexe I de 1931, niveau 11T :

a. Relevé « pierre à pierre » (VON DER OSTEN 1937b, pl. XV)

b. Plan avec les subdivisions du niveau 11T (VON DER OSTEN 1937b, pl. XVI)

Pl. Alişar Höyük (9)

- a. Plan du niveau 11T en I-J 25-33 (VON DER OSTEN 1937b, fig. 95)
- b. Plan du niveau 10T en I-J 25-33 (VON DER OSTEN 1937b, fig. 95)
- c. Plan des niveaux 10-11T en S 20-23 (VON DER OSTEN 1937b, fig. 95)

Pl. Alişar Höyük (10)

- a. Plan du niveau 10T ou 11T en U-BB (VON DER OSTEN 1937b, fig. 55)
- b. Plan du niveau 10T en U-BB (VON DER OSTEN 1937b, fig. 55)
- c. Vue de la phase la plus ancienne en W 24 (VON DER OSTEN 1937b, p. 47, fig. 58)

Pl. Alişar Höyük (11)

Plan topographique du niveau 10T (= Bronze Moyen III ?) (GORNÝ 1990, p. 571, pl. 5)

Pl. Alişar Höyük (12)

Plan du Complexe I de 1929, niveau I (VON DER OSTEN 1937b, fig. 36) Je l'ai renuméroté car cette version n'indique pas les numéros de pièces mais elle est plus complète que celle publiée dans E. Schmidt en 1932 (SCHMIDT 1932a p. 83, fig. 94).

Pl. Alişar Höyük (13)

Complexe I de 1929, niveau 1, bâtiment B, pièce 7

- a. Foyer 7e avec la céramique de stockage (SCHMIDT 1932a p. 90, fig. 103)
- b. Disque avec le « signe royal » (SCHMIDT 1932a, p. 147, fig. 184)
- c. Meules et pierres contre le mur (SCHMIDT 1932a, p. 91, fig. 105)

Pl. Alişar Höyük (14)

Complexe I de 1929, niveau 1

- a. Foyer pièce 1, bâtiment A (SCHMIDT 1931, p. 73, fig. 105)
- b. Four circulaire 4e, bâtiment A (SCHMIDT 1932a, p. 87, fig. 100)
- c. Détail du Complexe I de 1929 niveau 1 avec la cuisine et la pièce de stockage du bâtiment A (SCHMIDT 1932a, p. 85, fig. 96)
- d. Vue d'une des rangées de jarres de stockage de la pièce 1 du bâtiment A (SCHMIDT 1931, p. 73, fig. 104)
- e. « Ali prêt à fouiller une fosse de stockage », d'après E. Schmidt (SCHMIDT 1931, p. 74, fig. 106)

Pl. Alişar Höyük (15)

- a. Plan du Complexe II de 1929, niveau 2 (GORNÝ 1990, pl. 16).
- b. Figurines b 2056 et b 2057 (SCHMIDT 1932a, p. 130, fig. 160)

Pl. Alişar Höyük (16)

Complexe I de 1931, niveau 10bT

- a. Carré P 27, four et vaisselle de stockage (VON DER OSTEN 1937b, p. 15, fig. 7)
- b. Pichets en forme de grappe de raisin (d 2343 et d 2344) (VON DER OSTEN 1937b, p. 151, fig. 192)
- c. Céramique de stockage (d 2466) (VON DER OSTEN 1937b, pl. VII)
- d. Pièce partiellement pavée et foyer (VON DER OSTEN 1937b, p. 18, fig. 11)

Pl. Alişar Höyük (17)

Céramique du Bronze Moyen (1)

- a. Pichet b 2738 de 0,915 m du carré J 33 (SCHMIDT 1932a, p. 116, fig. 135)
- b. Pichet à fond pointu b 2703 (SCHMIDT 1932a, p. 113, fig. 128)
- c. Pichet b 2544 avec une passoire (SCHMIDT 1932a, p. 115, fig. 132)
- d. « Théière » c 2733 (VON DER OSTEN 1937b, p. 150, fig. 191)
- e. Aiguière d 2267 (VON DER OSTEN 1937b, p. 151, fig. 192)
- f. Pot à deux anses b 1677 (SCHMIDT 1932a, p. 117, fig. 138)
- g. Jarre de stockage b 1691 (SCHMIDT 1932a, p. 117, fig. 137)
- h-i. Dessin et photos d'une jarre de stockage à couvercle ou « hydries » (?) b 2546 (GORNÝ 1990, pl. 34, n° 247 et SCHMIDT 1932a, p. 117, fig. 139)

Pl. Alişar Höyük (18)

Céramique du Bronze Moyen (2)

a-d. *Pithoi* et grandes jarres de stockage (e 2318, 3252, 3252a, b 2550) (a.-d. GORNY 1990, p. 601, pl. 35)

e. Jarre à trois pieds (GORNY 1990, p. 606, pl. 40, n° 294)

f. « Baignoire » d 1766 (GORNY 1990, p. 604, pl. 38, n° 296)

Pl. Alişar Höyük (19)

Tessons avec empreinte d'un « signe royal » ou d'une sorte de soleil (VON DER OSTEN 1937b, p. 220, fig. 257)

Pl. Alişar Höyük (20)

a. Cachet à cercles concentriques (SCHMIDT 1932a, p. 147, fig. 184)

b-f. Céramiques à empreintes d'estampilles ou de cachets (?) (b.-d. VON DER OSTEN 1937b, p.116, fig. 157, 1-3 ;

e. VON DER OSTEN 1937b, p. 215, fig. 252, c 2634 ; f. VON DER OSTEN 1937b, p. 215, fig. 252, c 2742)

g. Pichet e 877 avec un cercle pointé (VON DER OSTEN 1937b, p. 145, fig. 186)

h. Lunules (SCHMIDT 1932a, p. 149, fig. 189)

i. « suncakes » (SCHMIDT 1932a, p. 121, fig. 147)

j-k. Deux exemples de scellements (VON DER OSTEN 1937b, p. 219, fig. 256 et p. 218, fig. 257)

Pl. Alişar Höyük (21)

a. Plan de la « Mansion » niveau 10bT (= BR I ?) (GORNY 1990, p. 584, pl. 18)

b. Plan de la « Mansion » et du Complexe I de 1931, niveau 10T (avec ses différentes subdivisions) (VON DER OSTEN 1937b, pl. XVIII)

Pl. Alişar Höyük (22)

Plan du Complexe II de 1929, niveau 1 (SCHMIDT 1932a, p. 99, fig. 112)

Pl. Alişar Höyük (23)

Complexe II de 1929, niveau 1

a. Céramiques et haut des murs (SCHMIDT 1932a, p. 100, fig. 114)

b. « Fosse » de stockage de la pièce 23 et son contenu (SCHMIDT 1932a, p. 101, fig. 115)

Pl. Alişar Höyük (24)

Céramiques du Bronze Récent

a. *Pilgrim flask* (GORNY 1990, p. 612, pl. 46, n° 359)

b. Pichet à ouverture circulaire c 1566 (GORNY 1990, p. 616, pl. 50, n° 363)

c-d. Pichets à bec verseur d 2689 et d 2805 (GORNY 1990, p. 617, pl. 51, n°343 et 341)

e. Jarre à deux anses d 2408 (GORNY 1990, p. 617, pl. 51, n°382)

f-g. Jarres à deux anses e 723 et d 2151 (GORNY 1990, p. 617, pl. 51, n° 380 et 381)

Pl. Alişar Höyük (25)

Tentative de reconstitution de la ville à la période hittite par H. H. Von der Osten (1937) (VON DER OSTEN 1937c, pl. XIV)

Asarcık**Pl.** Asarcık (1)

a. Localisation du site

b. Plan topographique (ORTHMANN 1966, Plan 1)

c. Pot à deux anses (ORTHMANN 1966, fig. 13,1)

d-e. Tessons de « céramiques de stockage » avec bandeau en relief (ORTHMANN 1966, fig. 13,3 et 9)

Bitik**Pl.** Bitik (1)

a. Localisation du site

b. Plan topographique (ARIK 1944, pl. LI, ill. 4)

Pl. Bitik (2)

a. Vue du site (ARIK 1944, pl. LIV, ill. 7)

b-c. Dessin et photo du vase de Bitik (b. ÖZGÜÇ T. 1957 p. 60, fig. 1 ; c. BITTEL 1976, p. 145, fig. 144)

d. Cachet marteau (ARIK 1944, pl. LX, ill. 17)

Boğazköy**Pl. Boğazköy (1)**

- a. Localisation du site
- b. Vue aérienne du site vers l'Est (SEEHER 2002b, p. 1, fig. 1)

Pl. Boğazköy (2)

Plan topographique (VON DEN DRIESCH et PÖLLATH 2004, fig. 1)

Pl. Boğazköy (3)

- a. Chronologie générale tirée de NEVE 1999, p. 12, Tab. Ib
- b. Stratigraphie du II^e millénaire tirée de BOEHMER et GÜTERBOCK 1987, Beilage 1

Pl. Boğazköy (4)

- a. Carte de la première occupation du II^e millénaire (NEVE 1982, Beilage 2)
- b. Plan d'ensemble des niveaux Vg, Vc et IVd (NEVE 1982, Beilage 9)
- c. Plan des vestiges des carrés v-a/15-22, niveaux Bk Vg-d (NEVE 1982, Beilage 10)
- d. Fosses circulaires en x-y/19, niveau Bk V (NEVE 1982, pl. 3a)
- e. Tableau des fosses du niveau V (NEVE 1982, p. 7, tab. 2)

Pl. Boğazköy (5)

Büyükkale. Niveau Vc

- a. Bâtiment 1 (NEVE 1982, p. 12, fig. 4)
- b. Bâtiment 1, pièce 4 (NEVE 1982, Beilage 12b)
- c. Plan pierre à pierre des bâtiments 1 et 2 (NEVE 1982, Beilage 12a)
- d. *Pithoschnabelkanne* pièce 4, bâtiment 1 (NEVE 1982, pl. 7b)
- e. Bâtiment 1, pièces 6-8 (NEVE 1982, Pl. 5b)
- f. Bâtiment 3 (NEVE 1982, p. 14, fig. 5)

Pl. Boğazköy (6)

Nordwesthang

- a. Plan du *Nordwesthang* 9 (SCHIRMER 1969, Beilage 14)
- b. Bol. D. 32,5 cm (ORTHMANN 1963a, pl. 8,20)
- c. Plan du *Nordwesthang* 8c-d (SCHIRMER 1969, Beilage 14a)

Pl. Boğazköy (7)

Typologie des céramiques de la pente nord-ouest (NWH 9-8) (ORTHMANN 1963, pl. 43 [?])

Pl. Boğazköy (8)

Période paléo-assyrienne

- a. a. Schéma de l'occupation paléo-assyrienne avec en grisé les zones fouillées et en hachuré les zones hypothétiques (BITTEL 1970, p. 31, fig. 5B)
- b. Plan du bâtiment 1/Bk IVd (NEVE 1982a, p. 23, fig. 8)
- c. Plan pierre à pierre du niveau Bk IVd (NEVE 1982a, Beilage 18)
- d. Échantillon de scellements (BITTEL 1970, fig. 9, p. 38-39)

Pl. Boğazköy (9)

Büyükkale. Niveau IVd. Bâtiment I

- a. Pièce 3 (NEVE 1982a, Pl. 14a)
- b. Pièces 1-4, 6 et 7 (NEVE 1982a, Pl. 12a)
- c. Pièce 9 avec céramiques *in situ* (NEVE 1982a, Pl. 14b)
- d. Pièce 9 (NEVE 1982a, Pl. 12b)
- e. Proposition de reconstitution du bâtiment (NEVE 1982a, p. 30, fig. 14)

Pl. Boğazköy (10)

Büyükkale. Niveau IVd. Bâtiment I

- a. Échantillon de céramiques de la pièce 3 (NEVE 1982a, pl. 18a)
- b. Échantillon de céramiques de la pièce 5 (NEVE 1982a, Pl. 18b)
- c. Échantillon de céramiques de la pièce 9 (NEVE 1982a, Pl. 18c)

Pl. Boğazköy (11)

a. Différents niveaux de la ville basse (carrés I-J/19-20) (NEVE 1977, p. 88, fig. 3)

Pl. Boğazköy (12)

a. Plan du *kārum* Hattuš, niveau U.St. 4, en J-K/20-21 (BITTEL 1970, p. 42-43, fig. 10)

b. Vue du bâtiment I (BITTEL 1970, pl. 6a)

c. Vue d'une maison en K/20, a-b/1-2 (U.St. 4a-4b) (BITTEL *et al.* 1957, pl. 20, en bas)

Pl. Boğazköy (13)

Formes céramiques découvertes en J-K/20-21 (BITTEL *et al.* 1957, pl. 22)

Pl. Boğazköy (14)

Nordwesthang

a. Plan d'ensemble du niveau 8a-b dans le carré L/18 (SCHIRMER 1969 Beilage 12)

b. Relevé d'une rue et de la canalisation (SCHIRMER 1969, p. 30, fig. 13)

Pl. Boğazköy (15)

Nordwesthang

a. Plan d'ensemble de la zone M/18 (SCHIRMER 1969, Beilage 13)

b. Plan du *Pithosgebäude*, en M/18, niveau 8a (SCHIRMER 1969, p. 32, fig. 14)

c-e. Trois propositions de reconstitution de l'intérieur du bâtiment (SCHIRMER 1969, p. 33, fig. 15a)

f. Proposition de reconstitution du bâtiment (SCHIRMER 1969, p. 34, fig. 16)

Pl. Boğazköy (16)

Nordwesthang 8a. *Pithosgebäude*

a-d. Différentes vues du *Pithosgebäude* (SCHIRMER 1969, pl. 16a, pl. 16b, pl. 17b et pl. 17a)

e-h. Échantillon de *pithoi* (e. H. 150 cm, D. ouverture 48 cm, D. panse 164 cm, D. base 20 cm ; f. H. 156 cm, D. ouverture 42 cm, D. panse 132 cm, D. base 15 cm ; g. H. 161 cm, D. ouverture 40 cm, D. panse 137 cm, D. base 20 cm et h. H. 141 cm, D. ouverture 55 cm, D. panse 130 cm, D. base 19,8 cm) (FISCHER 1963, pl. 74, n^{os} 661-662 et pl. 76, n^{os} 665-666)

i. Bol (FISCHER 1963, pl. 96, n^o 858)

Pl. Boğazköy (17)

Büyükkaya. Période paléo-assyrienne

a. Échantillon de céramiques du bâtiment A18, Büyükkaya (SCHOOP 2009, p. 161, fig. 5)

Différents types de *pithoi*

b-e. Échantillon de *pithoi* du début du II^e millénaire (b. Col évasé ; c. Ouverture large, col épais ; d. Ouverture large et corps ovale ; e. Petit pithos avec col étroit) (GUNTER 1980, p. 280, fig. 23)

Pl. Boğazköy (18)

a. Occupation de la période hittite ancienne (NEVE 1982a, Beilage 4 avec ajout de différents plans des zones nouvellement fouillées ; cf. références détaillées aux pl. 19a, 22a, 24 et 25a)

Pl. Boğazköy (19)

Büyükkale. Niveau IVc

a. Plan d'ensemble de la citadelle (NEVE 1982a, Beilage 22)

b. Plan de maisons des niveaux IVc et IVb (NEVE 1982a, fig. 18)

Pl. Boğazköy (20)

Ville basse

a. Plan du niveau 3 (BITTEL *et al.* 1984, p. 65, fig. 3)

b. Plans de maisons de la ville basse, niveaux 3 et 2 (NEVE 1996?, p. 108, fig. 17)

c. Maison 51 (U.St. 3c) (BITTEL *et al.* 1984, p. 63)

d. Plan de la ville basse, niveau 2 (BITTEL *et al.* 1958, fig. 3)

Pl. Boğazköy (21)

a. *Nordwesthang* 7 (SCHIRMER 1969, Beilage 11)

Pl. Boğazköy (22)

Mur de poternes. Silos

- a. Plan des silos (SEEHER 2000b, fig. 6)
- b. Chambre 29 et céréales carbonisées sur les parois (SEEHER 2000b, fig. 7)
- c. Chambre 30 au premier plan et chambre 29 (SEEHER 2000b, fig. 8)
- d. Profil de la chambre 32 (SEEHER 2000b, fig. 9)
- e. Restes de paille de la chambre 32 (SEEHER 2006b, p. 73, fig. 37)
- f. Restes archéobotaniques dont des céréales (SEEHER 2006b, p. 47, fig. 3)

Pl. Boğazköy (23)

Mur de poternes. Silos (suite)

- a. Profil de la chambre 21 (SEEHER 2000b, fig. 10)
- b. Profil de la chambre 29 (SEEHER 2000b, fig. 11)
- c. Reconstitution en coupe des chambres 30 et 14 (SEEHER 2006b, fig. 39)
- d. Profil des chambres 29 et 30 (SEEHER 2000a, p. 365, fig. 14)
- e. *Schnabelkanne* de la chambre 30 (H. 30,5 cm) (SEEHER 2000a, p. 367, fig. 15)

Pl. Boğazköy (24)

- a. Plan des *Quadratgebäude* (SCHACHNER 2009c, fig. 10)

Pl. Boğazköy (25)Silo et « étangs sud » (*Südteiche*)

- a. Plan d'ensemble du silo et des « étangs sud » (SEEHER 2002a, p. 63, fig. 3)
- b. Relevé du silo (SEEHER 2002a, p. 67, fig. 11)
- c. Vue du fond du silo (SEEHER 2002a, p. 68, fig. 13)
- d. Jarre (SCHOOP 2009, fig. 13.1)
- e. Vase à reliefs (SEEHER 2007a, p. 717, fig. 1)

Pl. Boğazköy (26)

Büyükkale. Niveau IVa-b

- a. Plan d'ensemble de la citadelle (Neve 1982, Beilage 27)
- b. Reconstitution du bâtiment D (Neve 1982, p. 55, fig. 22)
- c. Céramiques *in situ* dans le bâtiment E (Neve 1982, p. 62, fig. 25a)
- d. Plans de bâtiments des niveaux Bk IVa-b (Neve 1982, p. 73, fig. 28)

Pl. Boğazköy (27)

Büyükkale. Niveau IVa-b (suite)

- a. Bâtiment F, pièce 5 (NEVE 1982, pl. 28b)
- b. Vase du bâtiment F (NEVE 1982, pl. 29b)
- c. Bâtiment F, pièce 3 (NEVE 1982, pl. 29a)
- d. Bâtiment E, céramique *in situ* (NEVE 1982, pl. 30a)
- e. Céramiques restaurées du bâtiment E (NEVE 1982, pl. 30b)

Pl. Boğazköy (28)

Büyükkale. Niveau III

- a. Plan d'ensemble de la citadelle (BITTEL 1975, p. 23, plan 7)
- b. Vue aérienne (SEEHER 2002b, p. 102, fig. 107)

Pl. Boğazköy (29)

Büyükkale. Niveau III

- a. Bâtiment A (NEVE 1982, p. 105, fig. 47)
- b. Reconstitution des bassins et du bâtiment J (NEVE 1982, p. 131, fig. 71c)
- c. Bâtiment B (NEVE 1982, p. 111, fig. 52)
- d-f. Bâtiment C : d. Plan et coupe (NEVE 1982, p. 114, fig. 55) ; e. Relevé de la pièce centrale (NEVE 1982, p. 115, fig. 56a) ; f. Proposition de reconstitution (NEVE 1982, p. 116, fig. 57)

Pl. Boğazköy (30)

Büyükkale. Niveau III

- a. Bâtiment B-D et *pithoi* du *Verbindungsbau* (BAYDUR 1982, p. 195, fig. 11)
- b. *Pithoi* du *Verbindungsbau* (NEVE 1982, pl. 54c)
- c. Plan des citernes (NEVE 1982, p. 91, fig. 37a)
- d. Tentative de reconstitution du niveau supérieur (NEVE 1982, Beilage 45)

Pl. Boğazköy (31)

- a. Quartier hittite récent XIV^e et XIII^e s. (SEEHER 1999a, fig. 18, détail)
- b. Vue du temple 1 (SEEHER 2002b, p. 7, fig. 6)

Pl. Boğazköy (32)

- a. Plan du Temple 1 (BITTEL 1976, p. 125, fig. 120)
- a. Plan des magasins 33-39 (BITTEL *et al.* 1969, p. 15 fig. 3)
- b. Pièces 41-49 (BITTEL *et al.* 1969, pl. 5a)
- c. Vue des magasins nord (BITTEL 1975, p. 45)
- d. Pièce 37, aile nord-ouest (Photo J. Patrier)

Pl. Boğazköy (33)

- a. Coupe de l'espace 23 à l'adyton (BITTEL *et al.* 1969, Beilage 4)
- b. *Pithoi* remontés du magasin 38 (BITTEL *et al.* 1969, pl. 4b)
- c. Seuils entre les magasins (SEEHER 2002b, p. 20, fig. 19)
- d. Coupe du magasin 33 (BITTEL *et al.* 1969, Beilage 2)
- e. Marque incisée sur un *pithos* (BITTEL 1937a, p. 54, fig. 30)
- f. Tentative de reconstitution (BITTEL *et al.* 1969, p. 19, fig. 4)
- g. Reconstitution avec matérialisation des différentes zones : rouge : le temple ; jaune : les magasins ; vert : le complexe 1 (SEEHER 2002b, p. 10, fig. 9)

Pl. Boğazköy (34)

- a. *Graffiti* sur les *pithoi* du temple 1 (BITTEL *et al.* 1969, Beilage 5)
- b-e. Différents cols de *pithoi* (BITTEL 1937a, pl. 38)

Pl. Boğazköy (35)

- a. Plan de l'ensemble de la zone sud du Temple 1, avec les différents complexes (BITTEL 1975, plan 10)
- b. Complexe 1, zone XIV, pièce 13 avec *pithoi in situ* (BITTEL *et al.* 1969, pl. 17)

Pl. Boğazköy (36)

Ville basse

- a. Superposition des plans des niveaux 2 et 1 (NEVE 1996b, p. 106, fig. 13)
- b. Plan de maisons de la ville basse, niveaux 2 et 1 (NEVE 1996b, p. 108, fig. 17 et p. 109, fig. 19)
- c. Maison du niveau 1 (BITTEL *et al.* 1957, pl. 12)
- d. Proposition de reconstitution du niveau 1 (NEVE 1996b, p. 107, fig. 15)
- e-f. Vue d'une « baignoire » et détail de son siège, quartier domestique au nord du Temple 1 (BITTEL *et* NAUMANN 1952, pl. 48c-d)

Pl. Boğazköy (37)

Ville basse. Empire hittite

- a. Maison 3, avec *pithoi in situ*, carré J/19 (BITTEL *et al.* 1975, p. 27, fig. 13)
- b. Maison 4, pièce 4, carré J/19 (BITTEL *et al.* 1975, p. 38, fig. 25a)
- c. Céramiques en place de la pièce 4 de la maison 4, carré J/19 (BITTEL *et al.* 1975, p. 38, fig. 25b)
- d-e. « Hydries » de la maison 4, carré J/19 (d. H. 60 cm, D. 41 cm, Inv. Nr. 71/434 et e. H. 58,5 cm, D. 38 cm, Inv. Nr. 71/440) (BITTEL *et al.* 1975, p. 89, fig. 43 et p. 87, fig. 19)
- f-h. Céramiques de la maison 4
- f. Bol (?) avec empreinte de cachet (H. env. 25 cm, D. 35,5 cm, Inv. Nr. 71/426) (BITTEL *et al.* 1975, p. 86, fig. 15)
- g. *Pithosschnabelkanne* (H. 69 cm, D. 45 cm, Inv. Nr. 71/429) (BITTEL *et al.* 1975, p. 93, fig. 59)
- h. Grande jarre de stockage avec une « lunule » en relief (H. 113 cm, D. 43 cm, Inv. Nr. 71/477) (BITTEL *et al.* 1975, p. 93, fig. 58)
- i. Céramique de la maison 8, carré J/19 (H. 142,5 cm, D. 30,5 cm, Inv. Nr. 71/342) (BITTEL *et al.* 1975, p. 41 fig. 28)

Pl. Boğazköy (38)

Nordwesthang

- a. Plan d'ensemble des niveaux 5 et 6 (SCHIRMER 1969, Beilage 9)
- b-c. Coupe à travers les niveaux 5 et 6 (SCHIRMER 1969, p. 21, fig. 7)

Pl. Boğazköy (39)

- a. *Pithoshaus* à droite, avec les pièces I et II (SCHIRMER 1969, pl. 10b)
- b. Plan de la *Haus am Hang* (BAYDUR 1982, p. 194, fig. 9)
- c. Proposition de reconstitution (SEEHER 2002b, p. 27, fig. 25)

Pl. Boğazköy (40)

Pitons rocheux

- a. Kesikkaya (SEEHER 2002b, p. 28, fig. 26)
- b. Kızlar Kaya (SEEHER 2002b, p. 31, fig. 29)
- c. Sarıkale (SEEHER 2002b, p. 35, fig. 33)
- d.-e. Plan et reconstitution (proposée par R. Naumann) de Sarıkale (NAUMANN 1983, p. 387, fig. 4)
- f. Plan de Yenicekale (SCHACHNER 2009a)
- g. Vue de Yenicekale (SEEHER 2002b, p. 46, fig. 47)

Pl. Boğazköy (41)

- a. Plan de la zone de fouilles au nord-ouest de Sarıkale. En gris foncé : atelier du XV^e s. En gris clair et blanc : niveaux de l'empire hittite (SCHACHNER 2009c, p. 24, fig. 4)
- b. « Baignoire » découverte dans une des maisons (SEEHER 2004a, p. 69, fig. 18)

Pl. Boğazköy (42)

- a. Liste des résultats des trois échantillons de la zone nord-ouest de Sarıkale (Pasternak dans SEEHER 2005a, p. 75, fig. 19)
- b. Grain de raisin carbonisé (Pasternak dans SEEHER 2005a, p. 76, fig. 20)

Pl. Boğazköy (43)

Zone sud de la ville haute, entre Sarıkale et Yenicekale

- a. Vue aérienne du bâtiment des carrés 295-297/287-290 (SCHACHNER 2009c, p. 32, fig. 13 et p. 33, fig. 16)
- b. Plan du bâtiment (SCHACHNER 2009c, p. 33, fig. 16)
- c. Vue de la pièce 1 (SCHACHNER 2009a, p. 494, fig. 6)
- d. Vue de la pièce 6 avec céramiques *in situ* (SCHACHNER 2009a, p. 494, fig. 5)
- e. Matériel *in situ* (SCHACHNER 2009c, p. 35, fig. 17)
- f. Matériel remonté des pièces 1 et 6 (SCHACHNER 2009c, p. 35, fig. 18)

Pl. Boğazköy (44)

Ville haute

- a. Plan du quartier des temples (NEVE 1993d, p. 20, fig. 37)
- b. Vue aérienne du quartier des temples vers le sud (SEEHER 2002b, p. 65, fig. 65)

Pl. Boğazköy (45)

- a. Plans des temples de la ville haute (MÜLLER-KARPE A. 2000, p. 23, fig. 9)
- b-c. Vues du Temple 8, b. pièce 6 et c. pièce 8 (NEVE 1999, pl. 67a et c)

Pl. Boğazköy (46)

- a. Temple 8, fonds de *pithoi* de la pièce 19 (NEVE 1999, pl. 67d)
- b. Temple 12, *Spindlebottle* (NEVE 1999, pl. 43c)
- c. Temple 10 avec *pithoi* au premier plan (NEVE 1999, pl. 35c)
- d-e. Temple 20, pièces 9 et 10 à gauche et pièce 1 à droite (NEVE 1999, pl. 87a et c)

Pl. Boğazköy (47)

Ville haute. Empire hittite

- a. Reconstitution du Temple 5 et de ses environs (NEVE 1993d, p. 39, fig. 98)
- b. Reconstitution du Temple 7 (NEVE 1999, p. 45, fig. 24)
- c-d. Plan schématique et relevé pierre à pierre de la maison de la Porte des lions (BITTEL *et al.* 1938, pl. 9,1 et 2)
- e. Reconstitution de la maison de la Porte des lions (BITTEL *et al.* 1938, p. 39, fig. 16)

Pl. Boğazköy (48)

Nişantepe 1

- a. « Étangs est », *Südburg* et Nişantepe (NEVE 1993a, p. 47, fig. 122)
- b. Reconstitution du Temple 31, des chambres et d'un des deux bassins (NEVE 1993d, p. 78, fig. 218)
- c. Inscription (SEEHER 2002b, p. 98, fig. 103)
- d. Bâtiment nord (vu vers l'Ouest) (SEEHER 2002b, p. 101, fig. 105)

Pl. Boğazköy (49)

- a. Plan du *Westbau* (NEVE 1992a, p. 310, fig. 3)
- b. Pièce 5 du *Westbau* avec reste de *pithoi* (NEVE 1992a, p. 311, fig. 4)
- c. Plan des pièces 1 à 3 du *Westbau* (NEVE 1993b, p. 122, fig. 10)
- d. Scellement avec l'empreinte du grand roi Kurunta (NEVE 1993b p. 123 fig. 11)
- e. Scellement avec l'empreinte du sceau de Tuḫaliya IV (SEEHER 2002b, p. 101, fig. 106)
- f-g. Répartition schématique des scelllements du bâtiment par grandes catégories (f) et par domaines d'activité (HERBORDT 2005, p. 32, fig. 9 et p. 92, fig. 47)
- h. *Opfergrube* (bâtiment sud) (NEVE 1993d, p. 54 fig. 142)

Pl. Boğazköy (50)

Büyükkaya. Silos

- a. Plan de Büyükkaya et répartition des silos numérotés de 1 à 11 sur le plan (SEEHER 2000b, p. 272, fig. 2)
- b. Vue aérienne du site depuis le Nord (<http://www.hattuscha.de/English/buyukkaya.htm>)
- c. Silos 3 à 5 (SEEHER 2002b, p. 119, fig. 124)
- d. Silo 8 (SEEHER 2000b, p. 274, fig. 4)
- e. Reconstitution proposée par J. Seeher (<http://www.hattuscha.de/English/buyukkaya.htm>)

Pl. Boğazköy (51)

- a-b. Silos (?) à l'extérieur de Büyükkaya (BITTEL *et al.* 1969, pl. 32b et c S-30)
- c. Bâtiment de la période impériale à Büyükkaya (vu vers le Sud-Ouest) (SEEHER 2000c, p. 28, fig. 3)

Pl. Boğazköy (52)

Büyükkaya

Tableau recensant les espèces animales découvertes à Büyükkaya (VON DEN DRIESCH et PÖLLATH 2003, p. 296, tab. 1)

Pl. Boğazköy (53)

Échantillon de céramiques à reliefs

- a-b. Vue d'ensemble et détail d'une cruche avec décor plastique (BOEHMER 1983, pl. II, 1b et 1d, n° 1)
- c. Tête de taureau en ronde-bosse (BOEHMER 1983, pl. XXVI, n° 92)
- d. Porteur d'offrande (BITTEL 1976, p. 164, fig. 177)
- e. Roue de chariot (BITTEL 1976, p. 144, fig. 142)
- f. Animal en posture humaine (BITTEL 1976, p. 144, fig. 143)
- g. Joueur de lyre (BOEHMER 1983, pl. A, n° 24)
- h. Grande jarre avec décor en relief : bouquetins et céramique (BOEHMER 1983, pl. C, n° 97)
- i. Vase avec scène figurée en relief (BOEHMER 1983, pl. C, n° 10)

Pl. Boğazköy (54)

- a-b. Lunules (a. BITTEL 1937a, pl. 15,10 et b. FISCHER 1963, pl. 126, N° 1207)
- c-f. Différentes variantes du « signe royal » (SEIDL 1972, pl. 1, A14, pl. 2, A15a, pl. 3, A26a et BITTEL 1937a, pl. 12,2)
- g. Autre variante du « signe royal » (SEIDL 1972, pl. 4, A42)
- h. Autre variante du « signe royal » (BOEHMER et GÜTERBOCK 1987, pl. XLII-328)
- i. Motif circulaire avec une sorte de croix multi-branches (SEIDL 1972, pl. 4, A43a)
- j. Cachet avec le motif de croix (BOEHMER et GÜTERBOCK 1987, pl. 1-10)
- k. Motif solaire (?) ou en forme d'étoile (BOEHMER et GÜTERBOCK 1987, pl. XLII-329)
- l-m. Motif solaire (?) ou en forme d'étoile (l. SEIDL 1972, pl. 5, A58 et m. BOEHMER et GÜTERBOCK 1987, pl. XLI-323)
- n. Rosette (SEIDL 1972, pl. 5, A52)

Pl. Boğazköy (55)

Marques imprimées sur céramiques

- a. Grand *pithos* de la ville basse (BITTEL 1937a, pl. 40,17)
- b. Empreinte du *pithos* de gauche (SEIDL 1972, pl. 06, A720)
- c-f. Empreintes de cachets circulaires (c-e) et ovale (f)
- (c. BITTEL 1937a, pl. 17,6
- d. SEIDL 1972, pl. 6, A73b
- e. SEIDL 1972, pl. 7, A81
- f. BITTEL 1937a, pl. 12,19)
- g. Empreinte en forme de pied avec des hiéroglyphes sur la voûte plantaire (SEIDL 1972, pl. 10, A114)
- h-k. Différentes variantes de feuilles ou branches imprimées (
- (h. SEIDL 1972, pl. 18, A211
- i. SEIDL 1972, pl. 12, A141
- j. BITTEL 1937a, pl. 12,14
- k. SEIDL 1972, pl. 11, A122)
- l. Croix (BITTEL 1937a, pl. 18,26)
- m. Cercle concentrique (BITTEL 1937a, pl. 41,24)

Pl. Boğazköy (56)

Marques incisées sur céramiques

- a. Croix (SEIDL 1972, pl. 21, B13)
- b-c. Feuilles incisées (b. PARZINGER et SANZ 1992, pl. 73, 162 et c. SEIDL 1972, pl. 22, B27)
- d. Traits horizontaux (SEIDL 1972, pl. 21, B4)
- e. Marque incisée (BITTEL 1937a, pl. 12,17)
- f. Hiéroglyphe roi (?) (SEIDL 1972, pl. 23, B36)
- g. Flèche (SEIDL 1972, pl. 23, B31)
- h. Flèche ou triangle (SEIDL 1972, pl. 23, B33)
- i. Marque incisée (SEIDL 1972, pl. 23, B35)
- j. Signe hiéroglyphique (BITTEL 1937a, p. 21, fig. 9)
- k-l. Marque à base du signe hiéroglyphique « maison » (SEIDL 1972, pl23_B37 et pl23_B38)
- m-o. Marque à base du signe hiéroglyphique « maison » (m. SEIDL 1972, pl23_B39, n et o. PARZINGER et SANZ 1992, pl. 73, 167 et 169)

Bolus-Aktepe**Pl. Bolus-Aktepe (1)**

- a. Localisation du site
- b. Plan topographique (ÖZGÜÇ T. 1978, p. 102, fig. 96)

Pl. Bolus-Aktepe (2)

- a. Vue aérienne du site (ÖZGÜÇ T. 1978, pl. 72)
- b-d. Bols (xvi^e-xv^e s.) (ÖZGÜÇ T. 1978, p. 103, fig. 97-99)
- e. « Théière » (?) (xvi^e-xv^e s.) (ÖZGÜÇ T. 1978, p. 103, fig. 100)
- f.-g. Bouteilles (fin xiv^e s. ou début xiii^e s.) (ÖZGÜÇ T. 1978, p. 103, fig. 101-102)
- h. Vase (xvi^e-xv^e s.) (ÖZGÜÇ T. 1978, p. 103, fig. 103)
- i. Couvercle (fin xiv^e s. ou début xiii^e s.) (ÖZGÜÇ T. 1978, p. 103, fig. 104)

Boyalı Höyük**Pl. Boyalı Höyük (1)**

- a. Localisation du site
- b. Région de Boyalı Höyük (SİPAHI et EDİZ 2007, p. 488, carte 2)
- c. Vue du site (SİPAHI et EDİZ 2007, p. 491, fig. 1)

Pl. Boyalı Höyük (2)

- a. Plan schématique du site (SİPAHI et EDİZ 2007, p. 490, plan 2)
- b. Répartition des différentes couches d'occupation (<http://www.ttk.org.tr/index.php?Page=Sayfa&No=206>)
- c. Bâtiment A dans le carroyage (SİPAHI 2009, p. 185, plan 1)

Pl. Boyalı Höyük (3)

Plan du bâtiment A (réunion du plan SİPAHİ 2009, p. 185, plan 2 et du plan SİPAHİ 2010, p. 296, plan 4)

Pl. Boyalı Höyük (4)

- Vue des pièces de stockage 37 et 38 du bâtiment A (SİPAHİ 2010, p. 298, fig. 2)
- Zone de découverte de la jarre aux céréales, des meules et de céramiques (SİPAHİ 2006a, p. 446, fig. 10)
- Anse avec empreinte de cachet (<http://www.ttk.org.tr/index.php?Page=Sayfa&No=206>)
- Échantillon de céramiques, dont une à reliefs (C), et vue de la jarre aux céréales (D) (SİPAHİ 2006, p. 456, fig. 10)
- Échantillon de coquillages (SİPAHİ 2009, p. 188, fig. 6)

Büklükale**Pl. Büklükale (1)**

- Localisation du site
- Vue aérienne du site (<http://www.jiaa-kaman.org/en/excavation.html#bukulu>)
- Vestiges découverts sur le site (<http://www.jiaa-kaman.org/en/excavation.html#bukulu>)

Büyüknefes**Pl. Büyüknefes (1)**

- Localisation du site
- Région de Büyüknefes (STROBEL et GERBER 2003b, p. 132, fig. 1)

Çadır Höyük**Pl. Çadır Höyük (1)**

- Localisation du site
- Vue du site (GORNÝ *et al.* 1995, p. 92, fig. 11)

Pl. Çadır Höyük (2)

Phases d'occupation du site (tableau de 2004) (GORNÝ 2004, p. 22-23)

Pl. Çadır Höyük (3)

Plan topographique avec localisation des chantiers de fouilles (jusqu'en 2008) (http://www.lightmillennium.org/2005_16th/spaley_cadirhoyuk_p2.html)

Pl. Çadır Höyük (4)

Pente est

- Chantier de la pente est (GORNÝ 2007, p. 19, fig. 4)
- Stratigraphie de la période hittite sur la pente est (GORNÝ 2007, p. 20, fig. 5)
- Vue de la banquette aux poteries (?) (PALEY 2007, p. 534, fig. 7b)

Pl. Çadır Höyük (5)

Pente est : période hittite ancienne

- Plan du carré 800.920, avec vestiges de deux bâtiments côte à côte et fosses (PALEY 2006, p. 363, fig. 7)
- Deuxième pièce du bâtiment 2 (?) (PALEY 2006, p. 363, fig. 8)
- Céramique hittite du bâtiment 2 (PALEY 2006, p. 364, fig. 9a)
- Fosse F 41 (http://www.lightmillennium.org/2005_16th/spaley_cadirhoyuk_p2.html)

Pl. Çadır Höyük (6)

Partie basse de la pente sud

- Silo (?) (F 46) en 770.890 de la zone 3 (partie basse de la pente sud) (GORNÝ *et al.* 2002, p. 130, fig. 6)
- Tableau des prélèvements archéobotaniques (SMITH 2007, p. 181, tab. 2)

Partie haute de la pente sud : hittite récent

- Deux fosses côte à côte (F 10 et F 27 ?) (PALEY 2008, p. 592, fig. 7)
- Céramiques dites « votives » (<http://web.me.com/miraclewimp/cadirhoyuk/site-history.html>)

Pl. Çadır Höyük et Çaltepe

- Localisation de Çaltepe et plan du « temple » (?) (GORNÝ 2006c, p. 53, fig. 17)
- Magasins du « temple » (?) (GORNÝ 2006c, p. 54, fig. 18)
- Première cartographie de Çaltepe (PALEY 2008, p. 588, dessin 3)

Çengeltepe**Pl. Çengeltepe (1)**

- a. Localisation du site
- b. Plan topographique (ÜNAL 1966, p. 129)
- c. Photo du site ([http://www.tayproject.org/TAYmaster.fm\\$Retrieve?YerlesmeNo=604&html=masterEngDetail.html&layout=web](http://www.tayproject.org/TAYmaster.fm$Retrieve?YerlesmeNo=604&html=masterEngDetail.html&layout=web))

Dedik Höyük**Pl. Dedik Höyük (1)**

- a. Localisation du site

Demircihöyük**Pl. Demircihöyük (1)**

- a. Localisation du site
- b. Vue du site à partir du nord (KORFMANN 1983, p. 2, fig. 7)

Pl. Demircihöyük (2)

Plan topographique et localisation des secteurs de fouilles (KULL 1988, p. 6, fig. 2)

Pl. Demircihöyük (3)

Échantillon de céramique du niveau 1 des carrés GH 10 (n° 1-10 : niveau 1 ; n° 11-19 : niveaux 1 et 2) (KULL 1988, pl. 19)

Pl. Demircihöyük (4)

a-b. Plan et vue de la maison du niveau 2 du Bronze Moyen en GH 10 (en arrière-plan de la photo, la fortification du Bronze Ancien) (KULL 1988, p. 10, fig. 8 et 9)

Pl. Demircihöyük (5)

a-b. Échantillon de céramiques des niveaux 2 et 3, carrés GH 10 (KULL 1988, pl. 20 et 21)

Pl. Demircihöyük (6)

a-b. Détail de la localisation des lunules dans la « maison à apside » (KULL 1988, p. 11, fig. 11-12)
c-f. Échantillon de lunules marquées ou non (c. GH 10 170 ; d. GH 10 151 I ; e. GH 10 151A ; f. GH 10 151B) (KULL 1988, pl. 43, 1-2, 4-5)

Pl. Demircihöyük (7)

Niveau 4, carrés GH 10

- a-b. Maison (?) du niveau 4, carrés GH 10 (a. KULL 1988, p. 13, fig. 15 ; b. KULL 1988, p. 14, fig. 17)
- c-d. Échantillon de lunules (c. GH 1020 KULL 1988, pl. 46-8 ; d. GH 1037 KULL 1988, pl. 46-9)
- e. Cruche (KULL 1988, pl. 22-2)

Pl. Demircihöyük (8)

a-b. Échantillon de céramiques du niveau 4, carrés GH10 (KULL 1988, pl. 23 et 24)

Pl. Demircihöyük (9)

Répartition des différents niveaux dans les carrés İKL-10/11 (KULL 1988, p. 99, fig. 92)

Pl. Demircihöyük (10)

Niveaux 2/3, İKL 10/11 (KULL 1988, p. 17, fig. 21)

Pl. Demircihöyük (11)

- a. Niveau 4, İKL 10/11 (KULL 1988, p. 22, fig. 29)
- b-c. Deux lunules appartenant au niveau 4 (b. İ10 435 ; c. İ10 434A) (KULL 1988, pl. 39, 1 et 2)

Pl. Demircihöyük (12)

a-b. Échantillon de céramiques du niveau 4, carrés İKL 10/11 (KULL 1988, pl. 11 et 12)

Pl. Demircihöyük (13)

- a. Plan du niveau 5, carrés İKL-10/11 (KULL 1988, p. 26, fig. 36)
- b. Four (KULL 1988, p. 23, fig. 30)
- c. Une des lunules du niveau 5 (L11 362) (KULL 1988, pl. 41,4)

Pl. Demircihöyük (14)

- a. Plan du carré F8 (KULL 1988, p. 29, fig. 42)
- b. Plan du carré F9 (KULL 1988, p. 29, fig. 43)
- c. Lunule F9 54 (KULL 1988, pl. 48,13)

Pl. Demircihöyük (15)

- a-b. Échantillon de céramiques des zones FG8 et F9 (KULL 1988, pl. 28 et 29, 1-7)

Pl. Demircihöyük (16)

- a. Plan du carré L9 (KULL 1988, p. 30, fig. 44)
- b. Coupe en L9 (KULL 1988, p. 31, fig. 45)
- c-d. Lunules en L9 (KULL 1988, pl. 48,11-12)

Pl. Demircihöyük (17)

Plan des carrés MN 7/8 (KULL 1988, p. 32, fig. 46)

Pl. Demircihöyük (18)

- a-b. Échantillon de céramiques des carrés N7, MN8 (KULL 1988, pl. 30-31, 1-9)

Pl. Demircihöyük (19)

- a. Bouchon de céramique İK 9/10 S355 (KULL 1988, pl. 48,1)
- b-d. Lunules découvertes en İK 9/10 (KULL 1988, pl. 48, 9, 14 et 15)
- e. Bouchon (?) de céramique (KULL 1988, pl. 45,1)
- f. Scellement (K10 163) (KULL 1988, pl. 38,1)
- g. Échantillon de céramique du carré K7 (KULL 1988, pl. 32)

Pl. Demircihöyük (20)

Échantillon des formes céramiques du Bronze Moyen (KULL 1998, p. 204, fig. 2)

Pl. Demircihöyük (21)

Marques sur céramiques

- a. Croix (KULL 1988, p. 118, fig. 127)
- b. Traits (KULL 1988, p. 118, fig. 129)
- c. Trait (KULL 1988, pl. 6,11)
- d. Trait (KULL 1988, pl. 26,1)
- e. Marque incisée (KULL 1988, pl. 27,12)
- f. Marque incisée (KULL 1988, p. 118, fig. 128)
- g. Cornes en relief (KULL 1988, p. 119, fig. 132)

Pl. Demircihöyük (22)

- a. Lunules des carrés İKL10/11 (KULL 1988, p. 204, Katalog Webgewichte 2. İKL10/11)
- b. Lunules des carrés GH10 (KULL 1988, fig.203, Katalog Webgewichte 1. GH10)

Pl. Demircihöyük (23)

Plan d'ensemble de Bronze Moyen (KULL 1990, p. 64, fig. 1)

Doğantepe**Pl. Doğantepe (1)**

- a. Localisation du site
- b. Statuette en bronze d'un dieu (BITTEL 1976, p. 147, fig. 148)

Eskiyapar**Pl. Eskiyapar (1)**

- a. Localisation du site
- b. Vue du site (ÖZGÜÇ T. 1988, pl. P)

Pl. Eskiypar (2)

- a. Coupe stratigraphique : niveau 2 : empire hittite ; niveaux 3 à 5 : hittite ancien (ORTHMANN 1962, p. 2, fig. 1)
 b. Plan avec un bâtiment hittite (?) (BAYBURTLUOĞLU 1979, pl. 171, plan III)

Pl. Eskiypar (3)

Céramique hittite ancienne

- a. Bol (ORTHMANN 1962, p. 6, fig. 5,2)
 b. Pichet (ORTHMANN 1962, p. 6, fig. 5,3)
 c. Vase à décoration plastique n°109-368-68 (ÖZGÜÇ T. 2002 éd., p. 336, n° 81)
 d. Tasse à deux anses (ÖZGÜÇ T. 1999, p. 9, pl. 4)
 e. Tasse à la déesse n°109-372-68 (ÖZGÜÇ T. 2002 éd., p. 254, fig. 9)
 f. Vase en forme de pyramide (ÖZGÜÇ T. 1999, p. 12, pl. 7)
 g-h. Vase à têtes de taureau en relief et « signe royal » n°73-1-67: f. dessin (ÖZGÜÇ T. 1982, fig. 164a) ; g. photo (ÖZGÜÇ T. 1982, pl. 87,2)
 i. Fragment de vase à relief n°121-184-82c ÖZGÜÇ T. 2002 éd., p. 337, fig. 85)

Pl. Eskiypar (4)

Céramiques hittites anciennes (niveau VIa)

- a-d. Différents types de pichets (a. H. 54,5 cm, D. 18 cm, Esy. 109-273-58 ; b. H. 42,7 cm, D. 17,6 cm, Esy. 109-112-68 ; c. H. 110 cm, D. 60 cm, Esy. 109-217-68 et d. Esy. 109-370-68)
 (a. ÖZGÜÇ T. 1999, p. 16, pl. 12
 b. ÖZGÜÇ T. 1999, p. 16, pl. 13
 c. ÖZGÜÇ T. 1999, p. 17, pl. 14
 d. ÖZGÜÇ T. 1999, p. 17, pl. 15)
 e-f. Pichets en forme de bouteille (e. H. 46 cm, D. 14,8 cm, Esy. 165-91-69 et f. H. 29 cm, D. 18,5 cm, Esy. 109-272-68) (e-f. ÖZGÜÇ T. 1999, p. 18, pl. 16-17)
 g. *Kantharos* (H. 31 cm, D. 38,5 cm, Esy. 109-61-68) (ÖZGÜÇ T. 1999, p. 20, pl. 21)
 h. *Pilgrim flask* (H. 42 cm, D. 40 cm, Esy. 109-111-68) (ÖZGÜÇ T. 1999, p. 19, pl. 19)
 i. Cruche (H. 61 cm, D. 17 cm, Esy. 109-275-68) (ÖZGÜÇ T. 1999, p. 21, pl. 22)
 j. Vase à 4 anses (Esy. 73-2-67) (ÖZGÜÇ T. 1999, p. 21, pl. 23)

Pl. Eskiypar (5)

- a. Scellement hittite ancien (DINÇOL A. et DINÇOL B. 1988, p. 88, pl. 1)
 b-c. Échantillon de poteries de l'empire hittite (ORTHMANN 1962, p. 7, fig. 6,1 et 4)
 d. Scellement hittite récent (DINÇOL A. et DINÇOL B. 1988, p. 93, pl. 3)

Fatmaören**Pl. Fatmaören (1)**

- a. Localisation du site
 b. Détail de la région de Fatmaören (SİPAHI 2009, p. 184, carte 2)

Pl. Fatmaören (2)

Plan du bâtiment D (SİPAHI 2006a, p. 450, dessin 1)

Fraktin**Pl. Fraktin (1)**

- a. Localisation du site
 b. Vue du relief rupestre de Hattušili III et de son épouse, Puduḫepa (<http://www.hittitemonuments.com/fraktin/fraktin03.jpg>)

Pl. Fraktin (2)

Échantillon de céramiques

- a-c. Différents types de cruches (a. ÖZGÜÇ N. 1955, fig. 2 ; b. ÖZGÜÇ N. 1955, fig. 4 ; c. ÖZGÜÇ N. 1955, fig. 1)
 d. Pichet (hittite ancien ?) (ÖZGÜÇ N. 1955, fig. 3)
 e. Assiettes (ÖZGÜÇ N. 1955, fig. 5-11)
 f. Bols (ÖZGÜÇ N. 1955, fig. 12-18)

Gâvur Kalesi**Pl. Gâvur Kalesi (1)**

- a. Localisation du site
- b. Plan topographique (KÜHNE 2001, p. 243, fig. 11)

Pl. Gâvur Kalesi (2)

- a. Vue des deux dieux (<http://www.hittitemonuments.com/gavurkale/gavurkale07.jpg>)
- b. Dessin de l'ensemble du relief (<http://www.hittitemonuments.com/gavurkale/gavurkale11.jpg>)
- c. Vue de l'entrée de la « tombe » (<http://www.hittitemonuments.com/gavurkale/gavurkale09.jpg>)

Gordion**Pl. Gordion (1)**

- a. Localisation du site
- b. Vue du site en 1950 (<http://sites.museum.upenn.edu/gordion/archaeology>)

Pl. Gordion (2)

Plan topographique (GUNTER 1991, plan 1)

Pl. Gordion (3)

Plan de l'occupation phrygienne ancienne et localisation des tranchées ayant livré des niveaux de l'Âge du Bronze (VOIGT 1994, p. 283, fig. 25,1)

Pl. Gordion (4)

Coupe à travers les sondages NCT et Mégaron 10 (GUNTER 1991, pl. 11)

Pl. Gordion (5)

- a. Sondage du Mégaron 10, niveau 14 et inférieurs (GUNTER 1991, pl. 5)
- b. Bol découvert dans le bassin (GUNTER 1991, pl. 20, n°177)
- c. Sondage du Mégaron 10, sol pavé du niveau 9 (GUNTER 1991, pl. 4)

Pl. Gordion (6)

- a. Tessons à « signe royal » (?) et estampoir (?) en argile (YHSS 9) (HENRICKSON 1995a, p. 88)
- b. Plan du niveau YHSS 8 avec le « CB cellar » et les fosses (VOIGT 1994, p. 284, fig. 25.2.1)
- c. Vue du niveau YHSS 8 avec le « CB cellar » et les fosses (VOIGT 1994, p. 287, pl. 25.1.2)
- d. Col avec empreinte de sceau hiéroglyphique (YH88-157) (HENRICKSON 1995a, p. 83)

Pl. Gordion (7)

Échantillon de céramiques du « CB cellar », YHSS 8

- a-b. Échantillon de céramiques du « cellier » (a. HENRICKSON 1994, p. 121, fig. 10.1 ; b. HENRICKSON 1994, p. 122, fig. 10.2.1)
- c. Céramiques de la fosse du « cellier » (HENRICKSON 1994, p. 122, fig. 10.2.2)

Pl. Gordion (8)

Échantillon de céramiques

- a. Jarre avec anses (P 5327, niveau 7) (GUNTER 1991, fig. 16, n° 319)
- b. Jarre (non inventoriée, niveau 6) (GUNTER 1991, fig. 17, n° 340)
- c. Pichet (P 3393, niveau 14) (GUNTER 1991, pl. 20, n° 184)
- d. Pichet (P 5560, niveau 14) (GUNTER 1991, pl. 20, n° 185)
- e. Passoire à pichet (P 5322, niveau 5) (GUNTER 1991, pl. 24, n° 366)
- f. Céramique de cuisine (non inventoriée, niveau 17) (GUNTER 1991, fig. 6, n° 113)
- g. *Pithos* (non inventorié, niveau 6) (GUNTER 1991, fig. 17, n° 342)
- h. Couvercle (?) (P 5321, niveau 5) (GUNTER 1991, pl. 24, n° 370)
- i. Couvercle (?) (P 5466, niveau VC) (GUNTER 1991, pl. 24, n° 413)
- j. Bouton de « baignoire » (?) (P 5332, niveau 7) (GUNTER 1991, pl. 23, n° 324)
- k-n. 4 Lunules de l'Âge du Bronze, découvertes dans des couches de l'Âge du Fer (GUNTER 1991, pl. 29, n°s 526-529)

Pl. Gordion (9)

Marques sur céramiques

a-e. Tesson avec marque incisée en forme de triangle

a. Base (I 158, niveau 5) (GUNTER 1991, pl. 28, n° 517)

b. Paroi de céramique (I 194) (GUNTER 1991, pl. 28, n° 519)

c. Paroi de céramique (I 125) (GUNTER 1991, pl. 28, n° 518)

d. Paroi de céramique (I 144) (GUNTER 1991, pl. 28, n° 520)

e. Paroi de céramique incisée (I 623, niveau VB) (GUNTER 1991, pl. 25, n° 447)

f. Tesson incisé avec un triangle (I 624, NCT pré-niveau IC) (GUNTER 1991, pl. 26, n° 493)

g. Base avec *graffito* en forme de double flèche (I 245) (GUNTER 1991, pl. 28, n° 521)

h. Anse incisée avec un vase (P 4666, *tumulus* H) (GUNTER 1991, pl. 26, n° 500)

i. Anse avec empreinte de sceau (SS 223, niveau 5) (GUNTER 1991, pl. 24, n° 381)

j. Anse avec empreinte de pied (SS 117, niveau VA) (GUNTER 1991, pl. 25, n° 470)

k. Tesson avec empreinte de cercle concentrique (P 5342, niveau 10) (GUNTER 1991, pl. 21, n° 253)

l. Tesson avec empreinte de cercle concentrique (P 5329, niveau 7) (GUNTER 1991, pl. 22, n° 308)

m. Scellement SS 209 (GUNTER 1991, pl. 29, n° 532)

Hacıbektaş**Pl. Hacıbektaş (1)**

a. Localisation du site

b. Plan topographique (BALKAN et SÜMER 1969, p. 25, plan 3)

Hanözü**Pl. Hanözü (1)**

a. Localisation du site

b. Vue du site (EMRE 1992, p. 153-1)

Pl. Hanözü (2)

Plan topographique et localisation des sondages (EMRE 1992, p. 147, carte 1)

Pl. Hanözü (3)

a.-b. Plan et photo des vestiges du sondage 1 (a. EMRE 1992, p. 148, pl. 1 ; b. EMRE 1992, p. 153-2)

Pl. Hanözü (4)

a-c. Plan (a) et deux vues du sondage 2 (a. EMRE 1992, p. 149, plan 2 ; b. EMRE 1992, p. 154-1 ; c. EMRE 1992, p. 154-2)

Pl. Hanözü (5)

a-b. Plan et vue des vestiges du sondage 3 (a. EMRE 1992, p. 150, plan 3 ; b. EMRE 1992, p. 155-1

c. Échantillon de céramiques et des petits objets découverts sur le site (EMRE 1992, p. 155-2)

Pl. Hanözü (6)

Échantillon de céramiques et de petits objets découverts sur le site (EMRE 1992, p. 151-152)

Hashöyük**Pl. Hashöyük (1)**

Localisation du site

Hüseyindedede Tepesi**Pl. Hüseyindedede Tepesi (1)**

a. Localisation du site

b. Région de Hüseyindedede (SİPAHI 2009, p. 184, carte 2)

Pl. Hüseyindedede Tepesi (2)

a. Plan topographique (SİPAHI 2005, p. 275, dessin 1) avec ajout de quatre sondages plus récents

b. Vue du site depuis le sud-ouest (YILDIRIM 2009, pl. XXIV, fig. 1)

Pl. Hüseyindedede Tepesi (3)

Plan d'ensemble des bâtiments dégagés (SİPAHI 2006, pl. I, fig. 3)

Pl. Hüseyindedede Tepesi (4)

- a. Vase à reliefs 1 (YILDIRIM 2009, pl. XXIX, fig. 13)
- b. Échantillon de céramiques trouvées dans le bâtiment 1, pièce 1 (?) (YILDIRIM 2000, p. 61, fig. 11b)
- c. Pichet (YILDIRIM 2000, p. 53, fig. 8,2)
- d. Grande gourde lenticulaire (YILDIRIM 2000, p. 50, fig. 5a)
- e. Cruche à bec verseur (YILDIRIM 2000, p. 50, fig. 5b)
- f. Bouchons de jarre, bâtiment 1, pièce 2 (YILDIRIM 2000, p. 61, fig. 11a)
- g. Vase à reliefs 2 avec dessin des quatre frises (YILDIRIM 2009, pl. XXV, fig. 4a)

İnandık Tepe**Pl.** İnandık Tepe (1)

- a. Localisation du site
- b. Région d'İnandık (ÖZGÜÇ T. 1988, carte I)

Pl. İnandık Tepe (2)

Niveau IV

- a. Plan du « temple » (ÖZGÜÇ T. 1988, plan 2)
- b. Vue de la pièce 1, vers le sud (ÖZGÜÇ T. 1988, pl. 8,1)

Pl. İnandık Tepe (3)

Vue vers le sud des magasins du « temple » d'İnandık, pièces 1 à 4 (ÖZGÜÇ T. 1988, pl. 97)

Pl. İnandık Tepe (4)

- a. Vue de la pièce 2, vers le sud (ÖZGÜÇ T. 1988, pl. 11,1)
- b. Exemple d'une jarre de stockage de la pièce 2 (ÖZGÜÇ T. 1988, pl. 34,4)
- c. Pièce 3 avec les jarres *in situ* (ÖZGÜÇ T. 1988, pl. 7,1)
- d. Détail de l'installation en brique de la pièce 3 (ÖZGÜÇ T. 1988, pl. 7,2)

Pl. İnandık Tepe (5)

- a. Céramiques de la pièce 3, angle sud-est (ÖZGÜÇ T. 1988, pl. 10,2)
- b. Pièce 21, « cuisine », vue vers l'est (ÖZGÜÇ T. 1988, pl. 13,2)
- c. Pièce 22 avec canalisation et jarre de stockage (ÖZGÜÇ T. 1988, pl. 13,1)

Pl. İnandık Tepe (6)

Échantillon de céramiques découvertes dans le « temple » (MIELKE 2006, p. 256, fig. 2)

Pl. İnandık Tepe (7)

Le vase à reliefs

- a. Dessin du relief du vase (ÖZGÜÇ T. 2002 éd., p. 118, fig. 1)
- b. Vase d'İnandık (H 82 cm) (ÖZGÜÇ T. 2002 éd., p. 250, fig. 2)
- c. Détail d'une scène de boisson, registre inférieur (n°6-9) (ÖZGÜÇ T. 1988, pl. 42,2)
- d. Détail du vase à côté du lit, 3^e registre (n°36-39) (ÖZGÜÇ T. 1988, pl. 51,1)
- e. Vase à reliefs, provenance inconnue (ÖZGÜÇ T. 1988, pl. 79,2)

Pl. İnandık Tepe (8)

Le vase à reliefs (suite)

- a. Détail d'une scène de préparation culinaire, registre inférieur (n°16-17) (ÖZGÜÇ T. 1988, pl. 44,2)
- b. Détail d'une scène du registre inférieur (n°1-5) avec un personnage, des céramiques et des objets suspendus (ÖZGÜÇ T. 1988, pl. 42,1)
- c. Morceaux de viande suspendus à des cordes pour séchage, tombe d'Antefoker (XII^e dynastie) (PETER-DESTERACT 2005, p. 209, fig. 202a)

Pl. İnandık Tepe (9)

- a. Localisation de la « fosse » (MIELKE 2006, p. 254, fig. 1)
- b. Vue de la « fosse » en A-B-C/4 (ÖZGÜÇ T. 1988, pl. 19,2)
- c. Vue de la « baignoire » (ÖZGÜÇ T. 1988, pl. 20,2)

Kalınkaya**Pl. Kalınkaya (1)**

a. Localisation du site

Kaman-Kalehöyük**Pl. Kaman-Kalehöyük (1)**

a. Localisation du site

b. Vue aérienne du site (fouilles de 2006) (AAS 16 [2007], cahier hors texte, photo 1)

Pl. Kaman-Kalehöyük (2)

Plan topographique de 2007 (dernière campagne publiée. Les carrés grisés représentent les carrés fouillés lors de la campagne de 2007 (OMURA S. 2009, p. 202, fig. 1)

Pl. Kaman-Kalehöyük (3)

Phase IIIc

a. Vestiges du complexe sous les silos (OMURA S.2005, p. 31, fig. 62)

b. Trois lunules dont une avec marques en étoile (?) (OMURA S. 2000b, p. 228, fig. 9.5)

Pl. Kaman-Kalehöyük (4)

Phase IIIc

a. Complexe architectural avec couloir (?) (OMURA S.2007 p. 21, fig. 43)

b. Pichet avec cercles concentriques (OMURA S.2007, p. 28, fig. 66)

Pl. Kaman-Kalehöyük (5)

a. Échantillons archéobotaniques des campagnes 1989 et 1990 (NESBITT 1993, p. 79, tab. 1)

b. Échantillons archéobotaniques de la campagne de 2006 (FAIRBAIRN *et al.* 2007, p. 154, tab. 1)**Pl. Kaman-Kalehöyük (6)**

Phase IIIb

a. Plan de localisation des silos/*Round Structure* (FAIRBAIRN et OMURA S. 2005, p. 18, fig. 6)

b. Vue aérienne de la zone de fouille (OMURA S. 2001, p. 11, fig. 27)

Pl. Kaman-Kalehöyük (7)

Phase IIIb

a. Le silo 1 RS1 (YOSHIDA 1999, p. 192, fig. 1)

b. Scellement de Na-*HH* 157 (connu par 172 empreintes) (YOSHIDA 1999, p. 193, fig. 2-3)c. Scellement de CERVUS₃(ti)-wi(ya) (connu par 79 empreintes) (YOSHIDA 1999, p. 196, fig. 14-15)

d. Scellement en forme de champignon (YOSHIDA 2006, p. 151, fig. 1)

e. Vue du silo 1/RS 1 (OMURA S. 2002b, p. 21, fig. 57)

f. Vue de la paroi de la berme du silo (OMURA S. 2001a, p. 16, fig. 32)

Pl. Kaman-Kalehöyük (8)

Phase IIIb

a-b. Plan et vue du silo 2/RS 2 (a. OMURA S. 2001a, p. 19, fig. 45 ; b. OMURA S. 2001a, p. 18, fig. 44)

c. Fond du silo 2/RS 2 avec trous de poteaux (FAIRBAIRN et OMURA S. 2005, p. 19, fig. 8)

d. Enduit du silo 2/RS 2 (FAIRBAIRN et OMURA S. 2005, p. 19, fig. 7)

e.-f. Scelllements découverts à l'intérieur du silo 2/RS 2 (e. OMURA S. 2001a, p. 20, fig. 48 ; f. OMURA S. 2001a, p. 20, fig. 47)

Pl. Kaman-Kalehöyük (9)

Phase IIIb

a-b. Vue des silos /RS 3 et 5 (a. OMURA S. 2001a, p. 23, fig. 61 ; b. OMURA S. 2001a, p. 23, fig. 62)

c. Analyses archéobotaniques de la phase IIIb (FAIRBAIRN 2006, p. 133, tab. 1)

d. Enduit du silo 3/RS 3 avec restes de paille et de céréales (FAIRBAIRN 2006, p. 136, fig. 2)

Pl. Kaman-Kalehöyük (10)

Phase IIIb

a. Silos et le bâtiment IIIb qu'ils encerclent (OMURA S. 2006, p. 34, fig. 62)

b. Vue de la pièce R288 (OMURA S. 2001a, p. 24, fig. 63)

Pl. Kaman-Kalehöyük (11)

Phase IIIa

- a. Zone de fosses (OMURA S. 2001a, p. 5, fig. 7)
- b. Groupes de pièces (OMURA S. 2002b, p. 12, fig. 31)
- c. Vue aérienne du complexe de pièces (OMURA S. 2002b, p. 13, fig. 32)

Pl. Kaman-Kalehöyük (12)

Phase IIIa

- a-b. Vues de la pièce R317 avec les céramiques écrasées (a. OMURA S. 2002b, p. 13, fig. 33 ; b. OMURA S. 2002b, p. 14, fig. 34)
- c. Tablette découverte sous les céramiques (OMURA S. 2002b, p. 14, fig. 35)
- d.-f. Échantillon de céramiques de la pièce R317 (d. OMURA S. 2002b, p. 17, fig. 46 ; e. OMURA S. 2002b, p. 17, fig. 48 ; f. OMURA S. 2002b, p. 17, fig. 47)

Pl. Kaman-Kalehöyük (13)

- a. Typologie de céramiques du II^e millénaire (KATSUNO 2006, p. 284, fig. 6)
- b. Répartition des types de céramiques dans deux carrés de fouilles (KATSUNO 2006, p. 283, fig. 5)

Pl. Kaman-Kalehöyük (14)

- a-b. Deux tessons avec un « signe royal », phase IIIc (?) (a. MORI et OMURA S. 1995, p. 14 et fig. 13-10 ; b. OMURA S. 1995a, p. 330, 10)
- c-d. Tessons à décor figuré en relief (phase III) (OMURA S. 1995b, cahier hors textes et OMURA S. 1999b, p. 86, fig. 9-6*)
- e. Pichet avec empreinte en forme de feuille (OMURA S. 2004, p. 23, fig. 58)
- f. Tesson à triangle incisé, prospection de surface (MIKAMI et OMURA S. 1987, p. 232, fig. 5,13)

Pl. Kaman-Kalehöyük (15)

Archéozoologie

Tableau archéozoologique de Kaman – Kalehöyük (HONGO 1996, tab. 4)

Karahöyük-Konya**Pl. Karahöyük-Konya (1)**

- a. Localisation du site
- b. Vue du site (ALP 1968, pl. 1/2)

Pl. Karahöyük-Konya (2)

Plan topographique (ALP 1968, fig. 1)

Pl. Karahöyük-Konya (3)Niveau III : Objets estampillés ou à *graffiti*

- a. Tesson estampillé, Zone L, pièce 3 (cachet 1,4 cm de diam.) (ALP 1968, pl. 28/69)
- b. Tesson estampillé, Zone C (ALP 1968, pl. 30/76)
- c. Tesson à « marque », Zone C (ALP 1968, pl. 250/763)
- d. Tesson à « graffiti », Zone C (ALP 1968, pl. 252/776)
- e. Tesson à *graffiti*, Zone C, sous la pièce 37 (ALP 1968, pl. 254/781)
- f. Scellement de jarre (?), Zone C (ALP 1968, pl. 132/403)
- g. « Bulle », Zone L (long. 6,2 cm ; larg. 3 cm ; ép. 1,2 cm) (ALP 1968, pl. 138/424)
- h. Lunule, Zone M, pièce 3 (long. 8,7 cm ; larg. 3,5 cm ; ép. 2 cm) (ALP 1968, pl. 187/576)
- i. Lunule, Zone M (long. 7 cm ; larg. 3,3 cm ; ép. 2,4 cm) (ALP 1968, pl. 205/629)
- j. Lunule avec cercles concentriques, Zone M (long. 9,7 cm ; larg. 3,9 cm ; ép. 2,8 cm) (ALP 1968, pl. 217/666)
- k. Lunule avec incisions verticales, Zone M (long. 10,7 cm ; larg. 3,7 cm ; ép. 2,1 cm) (ALP 1968, pl. 240/732)

Pl. Karahöyük-Konya (4)Niveau II : Objets estampillés ou à *graffiti*

- a-c. Scellemets de jarres (?) du Niveau IIb, Zone L, pièce 4 (a.-b. face et revers d'un même scellement [ALP 1968, pl. 71/184] ; c. second scellement [ALP 1968, pl. 71/185])
- d-e. Céramique, Zone C, pièce 26, avec 4 empreintes d'un sceau à 4 têtes d'aigles (ALP 1968, pl. 24/60)
- f. Céramique, Zone L, pièce 3 (ALP 1968, pl. 28/71)
- g. Tesson à *graffiti*, Zone P, sous le cimetière du niveau I (ALP 1968, pl. 252/775)

Pl. Karahöyük-Konya (4) (suite)

h. Scellement de jarre (?) Niveau IIa, « Palais », pièce 3 (long. 4,4 cm ; larg. 2,3 cm ; ép. 3,3 cm) (ALP 1968, pl. 109/321)

i-j. Recto et verso d'un scellement de jarre (?), Niveau IIa, « Palais », pièce 3 (long. 10,2 cm ; larg. 7,8 cm ; ép. 3,3 cm ;) (ALP 1968, pl. 114/339)

k-l. Bouchon, Niveau IIa, « Palais », pièce 3 (long. 5,2 cm ; larg. 4,1 cm ; ép. 2,1 cm) (ALP 1968, pl. 135/416)

m. « Bulle », Niveau IIa, « Palais », pièce 3 (long. 9,5 cm ; larg. 4,7 cm ; ép. 3,4 cm) (ALP 1968, pl. 137/422)

Pl. Karahöyük-Konya (5)

Niveau II : Lunules estampillées ou à *graffiti*

a. Lunule estampillée, Zone C, sous la pièce 33 (long. 13,2 cm ; larg. 4 cm ; ép. 2,3 cm) (ALP 1968, Pl. 178/545)

b. Lunule estampillée, Zone C, sous la pièce 43 (long. 10,2 cm ; larg. 3 cm ; ép. 2,2 cm) (ALP 1968, pl. 167/514)

c. Lunule estampillée, Zone C, sous la pièce 43 (long. 13 cm ; larg. 4,6 cm ; ép. 2,4 cm) (ALP 1968, pl. 194/595)

d. Lunule estampillée, Zone C, sous la pièce 44 (long. 7,6 cm ; larg. 4,2 cm ; ép. 2 cm) (ALP 1968, pl. 181/557)

e. Lunule estampillée, Zone P (long. 11,5 cm ; larg. 3,1 cm ; ép. 1,9 cm) (ALP 1968, pl. 186/572)

f. Lunule à *graffiti* (long. 6,9 cm ; larg. 2 cm ; ép. 1,6 cm) (ALP 1968, pl. 229/699)

Pl. Karahöyük-Konya (6)

Niveau I, Zone C

a. Tesson estampillé, pièce 25 (ALP 1968, pl. 27/67)

b-d. Tesson avec marques en reliefs : b. croix dans un cercle de 8-9 cm de diam. (ALP 1968, pl. 250/760) ; c. Cercle composé de plusieurs petits cercles de 6,6-7,1 cm (pièce 5) (ALP 1968, pl. 251/767) et d. Point dans un cercle de 9-9,5 cm (pièce 27) (ALP 1968, pl. 251/770)

e. « Étiquette » (long. 4,3 cm ; larg. 3,1 cm ; ép. 2,8 cm) (ALP 1968, pl. 142/436)

f-g. Outils métalliques avec marques incisées, pièce 16 (f. long. 12,4 cm ; larg. max. 4,8 cm ; ép. 0,9 cm. g. long. 10,5 cm ; larg. 2,5 cm ; ép. 1,4 cm) (ALP 1968, 758-759)

h. Zone C, niveau 1, pièce 25, lunules *in situ* (ALP 1968, pl. 143/439)

i. Lunule avec empreinte de cachet en forme de pied, pièce 25 (long. 11,4 cm ; larg. 3 cm ; ép. 1,5 cm) (ALP 1968, pl. 149/457)

j. Lunule avec empreinte de cachet en forme de pied, fosse 2 (long. 8,9 cm ; larg. 2,8 cm ; ép. 2,2 cm) (ALP 1968, pl. 147/450)

Pl. Karahöyük-Konya (7)

Niveau I : Échantillon de lunules de la zone C

a. Lunule à empreintes de cachet, grosse fosse (long. 12 cm ; larg. 2,7 cm ; ép. 1,6 cm) (ALP 1968, pl. 154/473)

b. Lunule à empreintes de cachets, pièce 2 (long. 13,3 cm ; larg. 3,9 cm ; ép. 2,1 cm) (ALP 1968, pl. 173/530)

c. Lunule avec cercles concentriques, pièce 12 (long. 13,1 cm ; larg. 4,8 cm ; ép. 2 cm) (ALP 1968, pl. 219/672)

d. Lunule avec trait vertical, pièce 12 (long. 14,3 cm ; larg. 4,5 cm ; ép. 2,7 cm) (ALP 1968, pl. 235/717)

e. Lunule à *graffiti*, pièce 8 (long. 11,3 cm ; larg. 4,6 cm ; ép. 2,7 cm) (ALP 1968, pl. 225/689)

f. Lunule à empreinte de cachet, pièce 35 (long. 12 cm ; larg. 4,6 cm ; ép. 2 cm) (ALP 1968, pl. 194/596)

Pl. Karahöyük-Konya (8)

Niveau I : Le « palais », Zone L

a. Plan avec indications générales (ALP 1968, fig. 2)

b. Vue du « palais » vers le nord-est (ALP 1968, pl. 2/3)

Pl. Karahöyük-Konya (9)

Niveau I : Le « palais », Zone L

Répartition des différents objets retrouvés dans le « palais » (ALP 1968, fig. 2)

Pl. Karahöyük-Konya (10)

Niveau I : Le « palais », Zone L

a. Baignoire *in situ*, pièce 7 (ALP 1968, pl. 2/4)

b. Céramique (41 cm de haut) avec couvercle et masse d'argile scellée, pièce 5 (ALP 1968, pl. 8/15)

c. Scellement de contenant, pièce 1 (long. 9,3 cm ; larg. 5,5 cm ; ép. 4,7 cm) (ALP 1968, pl. 46/110)

d-e. Scellement de contenant, pièce 1 (long. 6,1 cm ; larg. 3,9 cm ; ép. 1,4 cm) (ALP 1968, pl. 49/113)

f. Scellement de contenant, pièce 4 (long. 6,5 cm ; larg. 3,5 cm ; ép. 2,9 cm) (ALP 1968, pl. 32/81)

g-h. Scellement de contenant, pièce 4 (long. 4,5 cm ; larg. 3,4 cm ; ép. 1,4 cm) (ALP 1968, pl. 54/130)

i. Scellement avec empreinte de tissu, pièce 4 (long. 8,4 cm ; larg. 8 cm ; ép. 3,3 cm) (ALP 1968, pl. 134/413)

Pl. Karahöyük-Konya (11)

Niveau I : Objets du « palais », Zone L

- a. Scellement de jarre, pièce 6 (long. 9 cm ; ép. 4 cm ; ép. 2,2 cm) (ALP 1968, pl. 74/195)
- b. Cordon, pièce 3 (ALP 1968, pl. 134/414)
- c. Bouchon, pièce 6 (long. 5,1 cm ; larg. 4 cm ; ép. 2,2 cm) (ALP 1968, pl. 134/415)
- d.-e. « Bulle », pièce 7 (long. 7,2 cm ; larg. 3,2 cm ; ép. 1,2 cm) (ALP 1968, pl. 138/425)
- f. « Bulle », pièce 4 (long. 4,9 cm ; larg. 4,1 cm ; ép. 1,5 cm) (ALP 1968, pl. 140/430)
- g. Lunule, pièce 3 (long. 5,5 cm ; larg. 2,1 cm ; ép. 1,5 cm) (ALP 1968, pl. 143/440)
- h. Lunule, Zone M, surface (long. 8,5 cm ; larg. 4,3 cm ; ép. 2,4 cm) (ALP 1968, pl. 216/664)

Pl. Karahöyük-Konya (12)

- a. Plan du secteur O (ALP 1968, p. 16, fig. 3)
- b. Grande fosse au nord de la zone O, vue du nord (ALP 1968, pl. 4/7)
- c. Grande fosse au nord de la zone O, vue du sud (ALP 1968, pl. 3/6)

Pl. Karahöyük-Konya (13)

Niveau I : Objets avec marques de la fosse O

- a. Tesson à *graffiti* (ALP 1968, pl. 253/778)
 - b. Scellement de jarre (?), avec empreinte de sceau-cylindre (long. 3,4 cm ; larg. 2,2 cm ; ép. 1,3 cm) (ALP 1968, pl. 36/90)
 - c. Scellement de jarre (?), avec empreintes de cachet (long. 11,8 cm ; larg. 4,3 cm ; ép. 2,9 cm) (ALP 1968, pl. 113/338)
 - d. « Étiquette » (long. 2,6 cm ; larg. 2,2 cm ; ép. 1,4 cm) (ALP 1968, pl. 141/435)
 - e. Lunule avec trois étoiles (long. 11,5 cm ; larg. 3,1 cm ; ép. 2,4 cm) (ALP 1968, pl. 189/580)
 - f. Lunule avec un cercle concentrique (long. 10,1 cm ; larg. 3,3 cm ; ép. 1,5 cm) (ALP 1968, pl. 219/673)
 - g. Lunule avec série de points (long. 7,9 cm ; larg. 3,6 cm ; ép. 2,3 cm) (ALP 1968, pl. 243/740)
- Lunules de la pièce 8 du bâtiment secteur O
- h. Lunule avec empreintes de cachet (long. 7,5 cm ; larg. 2,9 cm ; ép. 1,7 cm) (ALP 1968, pl. 180/554)
 - i. Lunule avec cercles concentriques (long. 9,9 cm ; larg. 3,8 cm ; ép. 2,6 cm) (ALP 1968, pl. 217/667)

Pl. Karahöyük-Konya (14)

Niveau I, Zone P

- a. Maison avec céramiques en place (ALP 1968, pl. 3/5)
- b. Lunule avec série de points, pièce 20 (long. 11,3 cm ; larg. 4,2 cm ; ép. 1,6 cm) (ALP 1968, pl. 242/736)
- c. Lunule avec *graffiti*, pièce 22 (long. 12,9 cm ; larg. 3,5 cm ; ép. 2,5 cm) (ALP 1968, pl. 228/698)
- d. Lunule avec empreinte de cachet, pièce 23 (long. 13,5 cm ; larg. 3,5 cm ; ép. 2,3 cm) (ALP 1968, pl. 165/507)
- e. Lunule avec trois traits verticaux, pièce 23 (long. 13,5 cm ; larg. 3,9 cm ; ép. 2,1 cm) (ALP 1968, pl. 238/726)

Pl. Karahöyük-Konya (15)

- a. Foyer avec empreintes de cercles concentriques (diam. 6 cm), pièce 1 (ALP 1968, pl. 247/754)
- b. Lunule avec trois étoiles, pièce 3 (long. 11,2 cm ; larg. 2,9 cm ; ép. 1,9 cm) (ALP 1968, pl. 187/575)

Pl. Karahöyük-Konya (16)

Plan de la Zone X, Niveau I (ALP 1992, p. 315, plan 1)

Pl. Karahöyük-Konya (17)

Niveau I, Zone X

- a. Vue de la pièce 9 (ALP 1991, fig. 2)
- b-d. Échantillons de céréales des pièces 8 et 9 (ERKUT 2008, fig. 1)

Pl. Karahöyük-Konya (18)

Niveau I : Échantillon de céramiques

- a. *Schnabelkanne*, h. 72 cm, Zone C (ALP 1968, pl. 4/8)
- b. *Kanthalos*, h. 27 cm, Zone C, pièce 19 (ALP 1968, pl. 6/11)
- c. Bouteille, h. 19,5 cm, Zone C, pièce 42 (ALP 1968, pl. 5/9)
- d. Tasse en forme de grappe de raisin avec un pied en forme de queue de poisson, h. 10 cm, Zone M, pièce 3 (ALP 1968, pl. 6/12)
- e. Jarre, Zone N (ALP 1968, pl. 253/780)
- f. Bol en forme de sphinx, Zone T (ALP 1978/80, fig. 1a)

Pl. Karahöyük-Konya (18) (suite)g. Grande *Schnabelkanne* (SHARP JOUKOWSKY 1996, p. 224, fig. 6.47)

h. Jarre (?) (SHARP JOUKOWSKY 1996, p. 223, fig. 6.46)

i. « Baignoire » (?) (SHARP JOUKOWSKY 1996, p. 224, fig. 6.46)

Karaoğlan**Pl.** Karaoğlan (1)

a. Localisation du site

b. Région de Karaoğlan (ARİK 1939c, pl. XL)

Pl. Karaoğlan (2)

a. Plan topographique du site (ARİK 1939c, pl. XLI)

b. Plan de l'occupation hittite (ARİK 1939c, pl. XLIII)

Pl. Karaoğlan (3)

a. Empreinte de cachet circulaire sur tesson (ARİK 1939c, pl. LII)

b. Échantillon de céramiques (ARİK 1939c, pl. LII)

Kayalıpınar**Pl.** Kayalıpınar (1)

a. Localisation du site

b. Détail de la région (MÜLLER-KARPE A. 2000, p. 356, fig. 2)

c. Plan topographique (MÜLLER-KARPE A. 2009, pl. VII, fig. 1)

d. Vue du site de Kayalıpınar (MÜLLER-KARPE A. 2000, p. 357, fig. 3)

Pl. Kayalıpınar (2)Plan comportant les 6 niveaux découverts (MÜLLER-KARPE A. *et al.* 2009, p. 175, fig. 1)**Pl.** Kayalıpınar (3)a. Plan comportant les 6 niveaux découverts (MÜLLER-KARPE A. *et al.* 2006, p. 224, fig. 3)b. Plan simplifié avec localisation des tablettes (MÜLLER-KARPE A. *et al.* 2006, p. 226, fig. 11)**Pl.** Kayalıpınar (4)

Niveau V

a-b. Échantillon de céramiques (MÜLLER-KARPE A. *et al.* 2009, p. 202-203, fig. 14-15)**Pl.** Kayalıpınar (5)

Niveau V

a-b. Échantillon de céramiques (suite) (MÜLLER-KARPE A. *et al.* 2009, p. 205, fig. 16 et p. 207 fig. 17)**Pl.** Kayalıpınar (6)

Niveau V

a. Scellement Kp 07/44 de la « maison de la pente est » (MÜLLER-KARPE A. *et al.* 2009, p. 194, fig. 8)b. Scellement Kp 08/101 (MÜLLER-KARPE A. *et al.* 2009, p. 195, fig. 9)c. Scellements Kp 06/56, Kp 07/5 et Kp 08/3 avec empreintes de sceaux de la « maison de Tamura » (MÜLLER-KARPE A. *et al.* 2009, p. 196, fig. 10)

d. Bouchon de pichet avec empreinte de cachet (MÜLLER-KARPE A. 2009, pl. VIII, fig. 6)

e. Empreintes de sceaux de Kayalıpınar et carte de répartition de ce type de motifs (MÜLLER-KARPE A. 2009, pl. VIII, fig. 7)

f. Scellement Kp 08/6 avec empreinte de sceau à aigle bicéphale (MÜLLER-KARPE A. *et al.* 2009, p. 197, fig. 11)g. Carte de répartition des sceaux avec le motif de l'aigle bicéphale en Anatolie (MÜLLER-KARPE A. *et al.* 2009, p. 199, fig. 12)**Pl.** Kayalıpınar (7)

Niveau III : Bâtiment A

a. Proposition de reconstitution du bâtiment A (MÜLLER-KARPE A. *et al.* 2009, p. 178, fig. 3)b. Scellement Kp 09/12 d'un Tuthaliya (MÜLLER-KARPE A. *et al.* 2009, p. 188, fig. 6,1)

Niveau III : Bâtiment B

c. Vue aérienne (MÜLLER-KARPE A. 2009, pl. IX, fig. 8)

d. Vue axonométrique (MÜLLER-KARPE A. 2009, pl. IX, fig. 9)

Pl. Kayalıpınar (8)

Niveau III : Bâtiment B

- a. Col de *pthos* avec marques (MÜLLER-KARPE A. 2009, pl. IX, fig. 10)
- b. Scellement avec empreinte de sceau hiéroglyphique d'un scribe (MÜLLER-KARPE A. 2009, pl. X, fig. 14)
- c. Scellement Kp 07/39 avec empreinte du sceau du « Prince Tarhunani, Seigneur du Haut Pays » et empreinte d'un sceau-bague (MÜLLER-KARPE A. *et al.* 2009, p. 192, fig. 7)
- d. Scelllements avec empreintes de sceaux au nom de la « Reine Tawananna » (MÜLLER-KARPE A. 2009, pl. XI, fig. 17)
- e. Scellement avec le sceau de Kantuzzili (MÜLLER-KARPE A. 2009, pl. X, fig. 15)

Pl. Kayalıpınar (9)

- a. Attestations du nom de Kantuzzili (MÜLLER-KARPE A. 2009, pl. XI, fig. 16)
- b. Relief à la déesse du bâtiment A (MÜLLER-KARPE A. 2009, pl. XII, fig. 19)

Kayapınar**Pl.** Kayapınar (1)

- a. Localisation du site
- b. Plan topographique du site (TEMIZER 1954, p. Kayapınar Hüyüğü)
- c. Vue du site (TEMIZER 1954, fig. 1)
- d. Céramique hittite moyen (?) (TEMIZER 1954, fig. 11)
- e. Assemblage de découvertes hittites : de la céramique à gauche et un cachet à droite (TEMIZER 1954, fig. 12)

Kuşaklı**Pl.** Kuşaklı (1)

- a. Localisation du site
- b. Vue aérienne du site (<http://www.panoramio.com/photo/16099240>)

Pl. Kuşaklı (2)

Plan topographique (2004) (ARNHOLD 2009, plan 1)

Pl. Kuşaklı (3)

Porte nord-ouest

- a-b. Plan et vue aérienne de la porte nord-ouest (MÜLLER-KARPE A. *et al.* 2004b, p. 147, fig. 6 et p. 148, fig. 7)
- c. Jarre mycénienne (MÜLLER-KARPE A. *et al.* 2004b, p. 155, fig. 13b)
- d. Céréales de la pièce 8 (MÜLLER-KARPE A. *et al.* 2006, p. 29, fig. 13)
- e. Foyer et banquettes de la pièce 7 (MÜLLER-KARPE A. *et al.* 2004b, p. 151, fig. 10)

Pl. Kuşaklı (4)

Porte sud-est

- a. Plan de la porte (MÜLLER-KARPE A. 2000b, p. 20, fig. 5)
- b. Vue aérienne (http://www.staff.uni-marburg.de/~kusakli/sites/frames/grfr_so_tor.htm)
- c. Scellement du maire-*ḫazannu* (ÖZGÜÇ T. 2002 éd., p. 182, fig. 7c)
- d. Tentative de reconstitution de la porte (MÜLLER-KARPE A. *et al.* 1998, p. 133, fig. 26)

Pl. Kuşaklı (5)

Bâtiment C

- a. Plan du bâtiment (ÖZGÜÇ T. 2002 éd., p. 179, fig. 5)
- b. Vue aérienne (http://www.staff.uni-marburg.de/~kusakli/sites/frames/grfr_geb_c.htm)

Pl. Kuşaklı (6)

Bâtiment C

- a. Coupe schématique de l'aile nord-est avec tentative de reconstitution (MÜLLER-KARPE A. *et al.* 2000, p. 317, fig. 5)
- b. Vue des pièces 11 et 12 avec les coffres de stockage (MÜLLER-KARPE A. *et al.* 1998, p. 101, fig. 6)
- c. Céramiques *in situ* de la pièce 58 (MÜLLER-KARPE A. *et al.* 1999, p. 110, fig. 37)
- d. Répartition des formes céramiques découvertes dans le bâtiment C entre 1995 et 1997 (MÜLLER-KARPE A. *et al.* 1998, p. 113, fig. 14)
- e. Vase en forme de tour (MÜLLER-KARPE V. 2003, p. 311, fig. 1)

Pl. Kuşaklı (7)

Bâtiment C

- a. Bol à deux anses (MÜLLER-KARPE A. *et al.* 1998, p. 115, fig. 16,17)
- b. Grandes céramiques de stockage (MÜLLER-KARPE A. *et al.* 1998, p. 114, fig. 15, 9-12)
- c. Ensemble de céramiques de la pièce 58 (brasserie) (ÖZGÜÇ T. 2002, p. 183, fig. 9)
- d. Céramiques de la pièce 58 (brasserie) (MÜLLER-KARPE V. 2005, p. 569, fig. 3)
- e. Bol avec signe en forme de flèche (MÜLLER-KARPE A. *et al.* 1998, p. 115, fig. 16, 10)
- f. Céramique avec le hiéroglyphe « roi » (MÜLLER-KARPE A. *et al.* 1998, p. 114, fig. 15, 8)

Pl. Kuşaklı (8)

Bâtiment C

- a. Bouchon d'argile avec empreinte de sceau illisible et empreinte de corde (MÜLLER-KARPE A. *et al.* 1997, p. 110, fig. 8,2)
- b. Scellements avec empreintes de corde (MÜLLER-KARPE A. *et al.* 1997, p. 110, fig. 8,4-5)
- c. Bouchon sans empreinte (MÜLLER-KARPE A. *et al.* 1997, p. 110, fig. 8,3)
- d. Scellement de Laja ou Lajasu, scribe, pièce 62 (MÜLLER-KARPE A. *et al.* 2001, p. 228, fig. 3)
- e. Scellement avec empreinte du sceau de Tabarna (Ku 96/62) (MÜLLER-KARPE A. *et al.* 1997, p. 117, fig. 18)
- f. Scellement avec empreinte du sceau de Tudhaliya (Ku 97/38) (MÜLLER-KARPE A. *et al.* 1998, p. 106, fig. 9)
- g. Scellement avec empreinte du sceau de Tawananna (Ku 97/61) (MÜLLER-KARPE A. *et al.* 1998, p. 105, fig. 8)
- h. Scellement avec empreinte du sceau de Kuruntaziti (?) (Ku 99/45) (MÜLLER-KARPE A. *et al.* 2000, p. 320, fig. 7)

Pl. Kuşaklı (9)

Pointe sud

- a-b. Prospection géomagnétique et plan du silo avec indication des deux zones fouillées (MÜLLER-KARPE A. *et al.* 2001, p. 321, fig. 9)
- c. Vue de la fouille de la zone F2 (site internet : http://www.staff.uni-marburg.de/~kusakli/sites/frames/grfr_suedsp.htm)
- d. Estimation de la capacité du silo par D. P. Mielke (MÜLLER-KARPE A. *et al.* 2001, p. 241)

Pl. Kuşaklı (10)

Pente ouest

- a. Plan de la pente ouest avec les différents niveaux superposés (MIELKE 2006a, plan 2)
- b. Coupe du niveau 3 (MIELKE 2006a, plan 4)

Pl. Kuşaklı (11)

Pente ouest, Niveau 3

Plan (MIELKE 2006a, plan 5)

Pl. Kuşaklı (12)

Plan du temple 1, terrasse nord (MÜLLER-KARPE A. 1995, p. 3)

Pl. Kuşaklı (13)

Temple 1, Terrasse nord

a-c. Isométries (a-b) et tentative de reconstitution (c) (MÜLLER-KARPE A. 1996a, p. 62, fig. 7)

Pl. Kuşaklı (14)

Temple 1, Terrasse nord

- a. Vue de la pièce 9, vers l'est (MÜLLER-KARPE A. *et al.* 1995, p. 16, fig. 11)
- b. Empreinte du sceau d'un Suppiluliuma (Ku. 94/76) (MÜLLER-KARPE A. 1999b, p. 455, fig. 4,4)
- c. Empreinte du sceau d'un Samili (Ku. 94/79) (MÜLLER-KARPE A. 1999b, p. 455, fig. 4,6)
- d. Scellement avec l'empreinte du sceau du roi local Ma/i-ZITI-ma (MÜLLER-KARPE A. 2002b, p. 153, fig. 9)
- e. « Baignoire » (MÜLLER-KARPE A. 1996b, p. 309, fig. 8)
- f. « Baignoire » (MÜLLER-KARPE A. 1996a, p. 65, fig. 11)
- g. Pourcentage des différents types de céramiques du temple 1, en comparaison avec ceux du temple 19 de Boğazköy (MÜLLER-KARPE A. *et al.* 1996, fig. 20, p. 84)

Pl. Kuşaklı (15)

Le « caravansérail »

- a. Plan du bâtiment avec les différents niveaux (MÜLLER-KARPE A. *et al.* 2006, p. 19, fig. 2)
- b. Tentative de reconstitution du « caravansérail » (MÜLLER-KARPE A. *et al.* 2006, p. 20, fig. 4)
- c. Échantillon de céramiques du bâtiment (MÜLLER-KARPE A. *et al.* 2004b, p. 145, fig. 5)

Pl. Kuşaklı (16)

Bâtiment E

- a. Vue aérienne du bâtiment ARNHOLD 2009, pl. 41)
- b. Relevé pierre à pierre (ARNHOLD 2009, plan 2)
- c. Plan du bâtiment avec la matérialisation de l'ensemble des niveaux (ARNHOLD 2009, pl. 3)

Pl. Kuşaklı (17)

Bâtiment E

- a. Plan de la phase ancienne (*Kernbau*) (ARNHOLD 2009, p. 12, fig. 3)
- b. Plan de la phase récente (*Neubau*) (ARNHOLD 2009, p. 14, fig. 4)

Pl. Kuşaklı (18)

Bâtiment E

- a. Cruche à bec en gouttière (*Rinnenkanne*) (ARNHOLD 2009, pl. 1,1)
- b. Bouteille (ARNHOLD 2009, pl. 1,4)
- c-d. « Chopes »/cruches (*Krüge*), type K2k et K4a (c. ARNHOLD 2009, pl. 2,11 ; d. ARNHOLD 2009, pl. 2,31-32)
- e-f. Céramiques de cuisine (*Kochtöpfe*) Kt1b et Kt2a (e. ARNHOLD 2009, pl. 3,33 ; f. ARNHOLD 2009, pl. 3,34)
- g-j. Grands pots : g. T5a ; h. T5E ; i. T12d ; j. T18a (g. ARNHOLD 2009, pl. 8,3 ; h. ARNHOLD 2009, pl. 8,4 ; i. ARNHOLD 2009, pl. 15,12 ; j. ARNHOLD 2009, pl. 16,9-10)
- k-l. *Pithoi* P1a (k. ARNHOLD 2009, pl. 17,17 ; l. ARNHOLD 2009, pl. 17,18)
- m. Bol S10d (ARNHOLD 2009, pl. 22,5)
- n. Écuelle S11h (ARNHOLD 2009, pl. 24,7)
- o. Bols S17a (ARNHOLD 2009, pl. 26,8-10)
- p. Assiette TE1D (ARNHOLD 2009, pl. 32,13)

Pl. Kuşaklı (19)

Bâtiment E

- a. Hiéroglyphe « roi » (L.17) (ARNHOLD 2009, pl. 38,6)
- b. Marque en forme de flèche (ARNHOLD 2009, pl. 38,10)
- c. Hiéroglyphe L.390 (ARNHOLD 2009, pl. 38,11)
- d. Marque incisée en forme de A inversé (ARNHOLD 2009, pl. 39,1)
- e. Marque incisée en forme de croix (ARNHOLD 2009, pl. 39,2)
- f. Marque incisée en arc de cercle (ARNHOLD 2009, pl. 39,7)
- g. Tableau des restes fauniques (ARNHOLD 2009, p. 150, tab. 16)

Pl. Kuşaklı (20)

- a. Plan de l'ensemble des niveaux de l'acropole (MÜLLER-KARPE A. *et al.* 2004a, p. 106, fig. 3)

Bâtiments A et B

- b. Bâtiments A et B (MÜLLER-KARPE A. *et al.* 1997, p. 106, fig. 3)
- c. Découvertes des bâtiments : cercles = tablettes ; triangles = scellements et sceaux (MÜLLER-KARPE A. *et al.* 1996, p. 77, fig. 10)

Pl. Kuşaklı (21)

- a. Bâtiment A, aile nord (MÜLLER-KARPE A. *et al.* 1995, p. 27, fig. 25)
- b. Bâtiment B. Scellement avec empreinte du sceau de Armapija (MÜLLER-KARPE A. *et al.* 1997, p. 110, fig. 8,1)
- c. Bâtiment D, tesson avec empreinte du sceau du « roi de la ville de Sarissa » (MÜLLER-KARPE A. *et al.* 2004a, p. 335, fig. 3)

Pl. Kuşaklı (22)

Pente ouest

- Plan du niveau 2 (MIELKE 2006a, plan 6)

Pl. Kuşaklı (23)

Pente ouest

Formes des céramiques recensées (MIELKE 2006a, Anhang 4)

Pl. Kuşaklı (24)

Pente ouest

a. Pourcentage de céramiques reconstituées par catégorie (MIELKE 2006a, Anhang 3)

b. Fragment de céramique à relief (MIELKE 2006a, pl. 81,2)

c. Croix (MIELKE 2006a, pl. 83,6)

d. Marque géométrique (MIELKE 2006a, pl. 81,15)

e. Trait vertical (MIELKE 2006a, pl. 84, 6)

g. Hiéroglyphe « roi » (MIELKE 2006a, pl. 36,11)

h. Hiéroglyphe BONUS/SANITAS (?) (L. 370) (MIELKE 2006a, pl. 83,1)

i. Hiéroglyphe « ville » (L.225) (MIELKE 2006a, pl. 38,1)

j. Empreinte du sceau du roi de Sarissa (MIELKE 2006a, pl. 81,12)

k. Four de potier de la pointe sud (MIELKE 2006a, p. 174, fig. 153)

Pl. Kuşaklı (25)*Huwasi*a. Localisation du sanctuaire *extra-muros* - *Huwasi* (MÜLLER-KARPE A. 2002a, p. 176, fig. 1)b. Vue du *Huwasi* vers Kuşaklı (MÜLLER-KARPE A. 2002a, p. 186, fig. 12)c. Vue vers le temple (?) du *Huwasi* (MÜLLER-KARPE A. 2002a, p. 186, fig. 13)d. Plan de l'occupation du *Huwasi* (MÜLLER-KARPE A. 2000a, p. 317, fig. 6)**Pl. Kuşaklı (26)**a-b. Deux propositions de reconstitution de la ville de Sarissa (de la période hittite) (a. <http://www.werkplan.de/docs/kusakli.html>) ; b. MÜLLER-KARPE A. 2002a, p. 181, fig. 6b)**Kuşsaray****Pl. Kuşsaray (1)**

Localisation du site

Külhöyük**Pl. Külhöyük (1)**

a. Localisation du site

b. Plan topographique du site (DENİZLİ *et al.* 2006, p. 18, plan 1)

c. Plan du carré V/15 (ÇETİN 1997, p. 186, plan 3)

d. Fragment de céramique à reliefs (TEMIZSOY *et al.* 2000, p. 29, dessin 1/4)e. Bol contenant des restes de céréales (TEMIZSOY *et al.* 2000, p. 34, fig. 10)**Kültepe****Pl. Kültepe (1)**

a. Localisation du site

b. Vue aérienne du site (ÖZGÜÇ T. 2002 ed., p. 153, fig. 2)

Pl. Kültepe (2)Plan d'ensemble indicatif du niveau 8 pour le *höyük* et II pour le *kārum*

Ce plan a été réalisé à partir de différents plans : ÖZGÜÇ T. 1950, plan topographique pour le fond ; la photo du *höyük* provient de (ÖZGÜÇ T. 1999a, pl. 1) ; le plan du « vieux palais » (ÖZGÜÇ T. 1999a, plan 3) ; le plan du palais de la terrasse sud (ÖZGÜÇ T. 1999a, plan 4) ; le plan du *kārum* a été compilé à partir de : le plan ÖZGÜÇ T. 1959b, plan 11 pour le fond, puis, du nord vers le sud, ÖZGÜÇ T. 2000, p. 1253, plan 1, ÖZGÜÇ T. 1986a, plan 4, MICHEL 2008c, p. 55, plan + trois maisons indépendantes : ÖZGÜÇ T. 1996a, p. 62, fig. 1, ÖZGÜÇ T. 1994, p. 371, fig. 1 et VEENHOF 2010, p. 13, plan, puis ÖZGÜÇ T. 2003, p. 101, fig. 54 et enfin ÖZGÜÇ T. 1986a, plan 5.

La localisation du *kārum* s'est faite en partie grâce à l'ancien carroyage fourni sur le plan publié en 1950 et en partie grâce au prolongement du carroyage du *höyük* pour les plans les plus récents. Cette localisation est indicative et tous les problèmes n'ont pu être réglés ; en revanche l'ensemble des données publiées a été rassemblé.

Pl. Kültepe (3)

Plan d'ensemble indicatif du niveau 7 pour le *höyük* et Ib pour le *kārum*

Ce plan a été réalisé à partir de différents plans : ÖZGÜÇ T. 1950, plan topographique pour le fond ; la photo du *höyük* provient de (ÖZGÜÇ T. 1999a, pl. 1) ; le plan du palais dit « de Waršama », des temples et du « magasin » dit « d'Anitta » (ÖZGÜÇ T. 2003, p. 116, fig. 74) ; le plan du *kārum* a été compilé à partir de : le plan ÖZGÜÇ T. 1959b, plan 10 pour le fond, puis, du nord au sud, KULAKOĞLU 2008, p. 19, fig. 2, ÖZGÜÇ T. 2003, p. 100, fig. 52 et EMRE 2008, p. 12, plan.

Les remarques sont les mêmes que pour la planche précédente.

Pl. Kültepe (4)

Vue aérienne du *höyük* (ÖZGÜÇ T. 1999a, pl. 1)

Pl. Kültepe (5)

Plan des bâtiments du IIe millénaire fouillés sur le *höyük* : niveau 8 en hachuré ; niveau 7 en noir (ÖZGÜÇ T. 2003, p. 116, fig. 74)

Pl. Kültepe (6)

Niveau 8 : « Vieux palais » (*Old Palace*) Plan (ÖZGÜÇ T. 1999a, plan 3)

Pl. Kültepe (7)

Reconstitution proposée par T. Özgüç des pièces de service (cuisine et garde-manger) du « Vieux palais » (*Old Palace*) (ÖZGÜÇ T. 1999a, fig. 4).

Pl. Kültepe (8)

Citadelle, Niveau 8, « Vieux palais » (*Old Palace*) : Céramique

a. « Coupe à fruits » (H. 25 cm, D. 25,1 cm) (ÖZGÜÇ T. 1999a, fig. B. 106)

b. « Théière » (ÖZGÜÇ T. 1999a, fig. B. 55)

c-d. Différentes sortes de pichets (c. H. 26 cm, D. 19 cm et d. H. 19,8 cm, D. 13,7 cm) (ÖZGÜÇ T. 1999a, pl. 82,1 et 5)

e-f. Différentes sortes de pichets (suite) (e. H. 38 cm, D. 28 cm et f. H. 12,5 cm, D. 11 cm) (ÖZGÜÇ T. 1999a, pl. 83,1 et 3)

g. Vase de la pièce 16 (H. 33,5 cm, D. 21,5 cm) (ÖZGÜÇ T. 1999a, pl. 84,1)

h. Panse de jarre à marque incisée (ÖZGÜÇ T. 1999a, fig. 56)

i. Fragment de *pithos* décoré (ÖZGÜÇ T. 1999a, pl. 85,1)

j. Couvercle (ÖZGÜÇ T. 1999a, fig. 61)

Pl. Kültepe (9)

Niveau 8 : Plan du palais de la terrasse sud avec zone de stockage en rosé (ÖZGÜÇ T. 1999a, plan 4)

Pl. Kültepe (10)

Citadelle, Niveau 8, Palais de la terrasse sud. Céramique

a-b. Bols (a. H. 5,8 cm ; D. 13 cm) (ÖZGÜÇ T. 1999a, fig. C. 14 et 15)

c. « Théière » (H. 20 cm, D. 20,5 cm, Kt 1/t 117) (ÖZGÜÇ T. 1999a, pl. 93,2)

d-e. Grands pichets de stockage (d. H. 47 cm, D. 33,5 cm, Kt e/t 252, pièce B7 et e. H. 61 cm, D. 41 cm, Kt 1/t 272, pièce A2) (ÖZGÜÇ T. 1999a, pl. 92,1 et 2)

f. Casserole (H. 9 cm, D. 13,7 cm, Kt j/t 114) (ÖZGÜÇ T. 1999a, pl. 96,1)

g. Jarre à 2 anses (H. 25 cm, D. 24,5 cm, Kt. k/t 15, pièce B12) (ÖZGÜÇ T. 1999a, pl. 96, 3)

h. Base de céramique (H. 12 cm, D. 12,4 cm, Kt. m/t 212, pièce B9) (ÖZGÜÇ T. 1999a, pl. 97,1)

Pl. Kültepe (11)

Citadelle, Niveau 8, Palais de la terrasse sud. Céramique peinte

a. Grande jarre (H. 60,5 cm, D. 45,5 cm, Kt 1/t 273, pièce A3) (ÖZGÜÇ T. 1999a, fig. C. 17)

b. *Pithos* (H. 81 cm, D. 57 cm, Kt 1/t 274, pièce A5) (ÖZGÜÇ T. 1999a, fig. C. 18)

c. Jarre « rectangulaire » (H. préservée 62 cm, D. 43 cm, Kt m/t 304, pièce A 10) (ÖZGÜÇ T. 1999a, fig. C. 19)

d. Pied de « coupe à fruits » (ÖZGÜÇ T. 1999a, pl. 98,3)

e. Fragment de *pithos* (ÖZGÜÇ T. 1999a, pl. 98,5)

f.-g. Scellement de céramique à bec (Kt 1/t 282) face et revers (ÖZGÜÇ N. et TUNCA 2001, pl. 58)

Pl. Kültepe (12)

Citadelle. Niveau 7. Plan du palais dit de « Waršama » avec les zones de stockage en rosé (ÖZGÜÇ T. 1999a, plan 2)

Pl. Kültepe (13)

Plan du palais dit de « Waršama » par B. Hrozný (fouilles de 1925) (HROZNÝ 1927, p. 3, fig. 1)

Pl. Kültepe (14)

Citadelle, Niveau 7, palais dit de « Waršama ». Céramique

a. Bol sans anse (H. 10 cm, D. 30 cm, Kt. 81/t 117) (ÖZGÜÇ T. 1999a, fig. A 7)

b. Bol à 2 anses (H. 12,5 cm, D. 31,5 cm, Kt. 73/t 58, pièce 25) (ÖZGÜÇ T. 1999a, pl. 66,4)

c-d. Vase dit « hydrie » avec « signe royal » (H. 58 cm, D. 47,5 cm, Kt. 73/t 43, pièce 44) (ÖZGÜÇ T. 1999a, pl. 67,1)

e. Vase dit « hydrie » (H. 62 cm, D. 46 cm, Kt. 73/t) (ÖZGÜÇ T. 1999a, pl. 67,2)

f-h. Pichets de la pièce 33 avec empreintes de « signe royal ». Le pichet h porte également des signes incisés : hiéroglyphes ? (f. H. 50,5 cm, D. 34 cm, Kt. 73/t 46 ; g. détail du pichet et h. H. 48 cm, D. 33 cm, Kt. 73/t 47) (ÖZGÜÇ T. 1999a, pl. 68 1-2 et fig. A 19)

Pl. Kültepe (15)

Citadelle, Niveau 7, palais dit de « Waršama ». Céramique (suite)

a-b. Pichets (a. H. 42 cm, d. 25 cm, Kt. 73/t 48, pièce 26 et b. Kt. 73/t 41, pièce 25) (ÖZGÜÇ T. 1999a, pl. 68,3 et 4)

c-d. Dessin et photo d'un pichet trilobé avec un cercle concentrique (H. 15 cm, D. 10,5 cm, Kt. 73/t 42, trouvé en LXXXV/97 [Nr. 50]) (ÖZGÜÇ T. 1999a, fig. A. 16 et pl. 69,1)

e-g. Jarres avec couvercle (e. H. 52 cm, D. 38 cm, Kt. 73/t 61, pièce 25 ; f. H. 50 cm, d. 37,5 cm, Kt. v/t 144, pièce 49 et g. H. 47 cm, D. 37,8 cm, Kt. 73/t 56, pièce 25) (ÖZGÜÇ T. 1999a, A 22, A 23 et pl. 70,1)

h. Vase (?) (h. H. 35 cm, D. 30 cm, Kt. v/t 146, pièce 49) (ÖZGÜÇ T. 1999a, A 27)

i. « Pot » (?) (H. 35 cm, D. 30 cm, Kt. v/t 145, pièce 49) (ÖZGÜÇ T. 1999a, A 26)

Pl. Kültepe (16)

Niveau 7, Temples 1 et 2

a. Plan (ÖZGÜÇ T. 1999a, plan 7)

b. Tasse du temple 1 (H. 6 cm, D. 7,4 cm, Kt. h/t. 123) (ÖZGÜÇ T. 1999a, pl. 101,1)

c. Pichet du temple 1 (Kt h/t 18) (ÖZGÜÇ T. 1999a, pl. 101,2)

d-f. Deux chaudrons en bronze provenant du temple 2 (d-e. H. 45 cm, D. 46,4 cm et f. H. 32 cm, D. 36,4 cm) (ÖZGÜÇ T. 1999a, pl. 108, 1 et 2)

Pl. Kültepe (17)

Niveau 7. « Magasin » dit « d'Anitta »

a. Plan schématique et relevé pierre à pierre (ÖZGÜÇ T. 1996b, p. 283, fig. 3)

b-c. Deux pichets (ÖZGÜÇ T. 1999a, pl. 104, 1 et 2)

d-e. Pichet avec « signe royal » (ÖZGÜÇ T. 1999a, pl. 104, 3a-3b)

f. Scellement/bouchon (ÖZGÜÇ T. 1999a, pl. 107,3)

g. Céramique en forme de grappe de raisin (ÖZGÜÇ T. 1999a, pl. 105,2)

Pl. Kültepe (18)

Vue aérienne du *kārum* (ÖZGÜÇ T. 2003, p. 22, fig. 9)

Pl. Kültepe (19)

a-d Plans des quelques vestiges des niveaux III et IV

(a. ÖZGÜÇ, T. 1950a, plan 3a

b. ÖZGÜÇ, T. 1950a, plan 3b

c. EMRE 1989, pl. III

d. EMRE 1989, pl. IV)

Pl. Kültepe (20)

a. Échantillon de céramiques du niveau IV (EMRE 1989, fig. AI, 1-3 et fig. AII, 20-31)

b-c. Échantillon de céramiques du niveau III (EMRE 1989, fig. AII, 1-19 et c. EMRE 1989, fig. AI, 4-18)

Pl. Kültepe (21)

Plan d'ensemble du *kārum* II (composition décrite ci-dessus pour la **pl. Kültepe** [2])

Pl. Kültepe (22)

Plan des maisons du niveau II (1)

Maison 2, carrés U-V/23-24, 50-56 m² (ÖZGÜÇ T. 1959b, p. 23, fig. 22)

Maison 3, carrés O-P/21-22, 56 m² (ÖZGÜÇ T. 1959b, p. 24, fig. 24)

Maison 4, carré O/22, 45 m² (ÖZGÜÇ T. 1959b, p. 24, fig. 25)

Maisons 5 et 21, carrés T-U/17-18, 110 m² (ÖZGÜÇ T. 1959b, p. 24, fig. 26)

Maison 6 et 7, carrés T-U-V/24-25, 92 m² (ÖZGÜÇ T. 1959b, p. 25, fig. 27)

Maison 9, carrés P-R/24-25, 90 m² (ÖZGÜÇ T. 1959b, p. 25, fig. 28)

Maisons 10 et 11, carrés U-V/22, 100 m² (ÖZGÜÇ T. 1959b, p. 26, fig. 29)

Maison 12, carrés F-G/9-10, 66 m² (ÖZGÜÇ T. 1959b, p. 28, fig. 33)

Maison 13, carrés Y-Z/21-22, 90 m² (ÖZGÜÇ T. 1959b, p. 28, fig. 34)

Maison 14, carrés O-P/18-19, 80 m² (ÖZGÜÇ T. 1959b, p. 29, fig. 36)

Maison 15, carrés O-P/20-21, 85 m² (ÖZGÜÇ T. 1959b, p. 29, fig. 37)

Maison 16, carrés N-O-P/20, 119 m² (ÖZGÜÇ T. 1959b, p. 30, fig. 38)

Pl. Kültepe (23)

Plan des maisons du niveau II (2)

Maison 17, carrés C-D-E/7-8, 133 m² (ÖZGÜÇ T. 1959b, p. 33, fig. 43)

Maison 18, carrés T/17-18, 90 m² (ÖZGÜÇ T. 1959b, p. 36, fig. 47)

Maison 19, carrés Y-Z/26-27-28, 224 m² (ÖZGÜÇ T. 1959b, p. 37, fig. 50)

Maison 20, carrés R-S-T/21-22, 154 m² (ÖZGÜÇ T. 1959b, p. 38, fig. 53)

Maison 21, voir Maison 5

Maison 23, carrés C/9-10, 42 m² (ÖZGÜÇ T. 1986a, p. 115, fig. 1)

Maison 24, carrés B-C/9, 42 m² (ÖZGÜÇ T. 1986a, p. 115, fig. 2)

Maison 26, carrés C/8-9, 51 m² (ÖZGÜÇ T. 1986a, p. 115, fig. 5)

Maison 27, carrés C-D/8-9, 57 m² (ÖZGÜÇ T. 1986a, p. 115, fig. 6)

Maison 28, carrés C/7-8, 51 m² (ÖZGÜÇ T. 1986a, p. 116, fig. 7)

Maison 29, carrés C-D/11-12, 77 m² (ÖZGÜÇ T. 1986a, p. 116, fig. 8)

Maison 30, carrés D-E/9-11, 119 m² (ÖZGÜÇ T. 1986a, p. 116, fig. 9)

Pl. Kültepe (24)

Plan des maisons du niveau II (3)

Maison 31, carrés C-D/11-12, 110 m² (ÖZGÜÇ T. 1986a, p. 116, fig. 10)

Maison 32, carrés B-D/11-12, 105 m² (ÖZGÜÇ T. 1986a, p. 116, fig. 11)

Maison 33, carrés K-L/8-9, 106 m² (ÖZGÜÇ T. 1986a, p. 116, fig. 12)

Maison 34, carrés L/9, 24 m² (ÖZGÜÇ T. 1986a, p. 116, fig. 13)

Maison 35, carrés M/10, 47 m² (ÖZGÜÇ T. 1986a, p. 116, fig. 15)

Maison 37, carrés M-N/11-13, 130 m² (ÖZGÜÇ T. 1986a, p. 117, fig. 16a)

Maison 39, carrés U-V/20-21, 88 m² (ÖZGÜÇ T. 1986a, p. 117, fig. 18)

Maison 40, carrés U-V/19-20, 30 m² (ÖZGÜÇ T. 1986a, p. 117, fig. 19)

Maison 42, carrés LXIV-LXV/130-131, 115,5 m² (ÖZGÜÇ T. 2001b, p. 369, fig. 1)

Pl. Kültepe (25)

Plan des maisons du niveau II (4)

Maisons 45-46, carrés LVII-LVIII/127-128 (MICHEL 2008c, p. 55, plan)

Maison 48, carrés LV-LVI/125-126, 91 m² (ÖZGÜÇ T. 1996a, p. 62, fig. 1)

Maison 51, carrés LVI-LVII/128-129 (ÖZGÜÇ T. 1994, p. 371, fig. 1)

Maison 52 (?), carrés Y-Z/28-29, 34 m² (ÖZGÜÇ N. 1953b, plan 1)

Maison 57, carrés LV-LVI/126-127, 126 m² (VEENHOF 2010, p. 13, plan)

Pl. Kültepe (26)

Niveau II

a. Silo construit de la maison 5 de la maison (37) de Šupi-aḥ-šu (ÖZGÜÇ T. 1986a, Pl. 32-2)

b. Silo construit de la maison (37) de Šupi-aḥ-šu, vu de haut, en bas à droite de l'image (ÖZGÜÇ T. 1986a, pl. 30-2)

c. « Placard de la pièce 1 de la maison 7, carrés T-U/25 (ÖZGÜÇ T. 1959b, pl. XVIII - 3)

d. « Placard/niche » de la maison 28, carrés C/7-8 (ÖZGÜÇ T. 1986a, pl. 9-3)

Pl. Kültepe (26) (suite)

- e. Céramiques alignées contre les murs de la maison 16, carrés N-O-P/20 (ÖZGÜÇ T. 1959b, pl. XXI-2)
 f. Banquettes et céramiques le long des murs, dans la pièce 5 de la maison 18, carrés T/17-18 (ÖZGÜÇ T. 1959b, pl. XIX-2)

Pl. Kültepe (27)

Quelques céramiques du niveau II

- a. Bol (ÖZGÜÇ T. 2003, p. 170, fig. 149)
 b. « Thèière » (ÖZGÜÇ T. 2003, p. 154, fig. 118)
 c. Vase à anses décorées (ÖZGÜÇ T. 2003, p. 183, fig. 174)
 d. Pichet (ÖZGÜÇ T. 2003, p. 157, fig. 121)
 e. « Hydrie » (ÖZGÜÇ T. 2003, p. 163, fig. 137)
 f. Grand pichet à bec (ÖZGÜÇ T. 2003, p. 153, fig. 115)
 g. Trois grands pichets à bec avec décor peint (ÖZGÜÇ T. 2003, p. 150, fig. 107)

Pl. Kültepe (28)

Céramiques niveau II

- a. Empilement de céramiques (ÖZGÜÇ T. 1959b, pl. XXIII,2)
 b. *Pilgrim flask* (H. 39 cm, D. 32 cm, Kt 84/k 205, carré LXIII/162) sans niveau (EMRE 1994b, p. 94, fig. 3)
 c. *Pilgrim flask* (H. 37 cm, D. 30 cm, Kt k/k 104, carré LXIII/162) (EMRE 1994b, pl. XII,a)
 d. Double gobelet (ÖZGÜÇ T. 2003, p. 188, fig. 182)
 e. Céramique avec un cercle pointé (ÖZGÜÇ T. 1953a, fig. 10)
 f. Jarre inscrite au nom d'Amurru-bāni (ÖZGÜÇ T. 1995, pl. 41b)
 g. Céramique contenant des tablettes (ÖZGÜÇ T. 2003, p. 73, fig. 16)
 h. Céramique contenant de la céramique (ÖZGÜÇ T. 2003, p. 193, fig. 186)

Pl. Kültepe (29)

Plan d'ensemble du niveau Ib (cf. pour le détail, **pl. Kültepe [3]**)

Pl. Kültepe (30)

Plan des maisons du niveau Ib (1)

- Maison 1, carrés E-F/6-8, 102 m² (ÖZGÜÇ T. 1959b, p. 7, fig. 7)
 Maison 2, carrés U-V/18-19, 80 m² (ÖZGÜÇ T. 1959b, p. 8, fig. 8)
 Maison 3, carrés C-D/7-8, 140 m² (ÖZGÜÇ T. 1959b, p. 8, fig. 9)
 Maison 4, carrés U-V/23-25, 137 m² (ÖZGÜÇ T. 1959b, p. 9, fig. 10)
 Maison 5, carrés Y-Z/21, 170 m² (ÖZGÜÇ T. 1959b, p. 10, fig. 11)
 Maison 6, carrés V-Y/21-22, 108 m² (ÖZGÜÇ T. 1959b, p. 11, fig. 13)
 Maison 7, carrés U-V/22-23, 142 m² (ÖZGÜÇ T. 1959b, p. 11, fig. 14)
 Maison 8, carrés D-E/6-7, 190 m² (ÖZGÜÇ T. 1959b, p. 13, fig. 16)
 Maison 9, carrés P-O/18-19, 112 m² (ÖZGÜÇ T. 1959b, p. 13, fig. 17)
 Maisons 13-18, carrés LIV-LVI/134-136, superficie inconnue (EMRE 2008, p. 12, plan)

Pl. Kültepe (31)

Plan des maisons du niveau Ib (2)

- Maison 19, carrés LVIII-LIX/131, superficie inconnue (ÖZGÜÇ N. 1996, p. 267, fig. 10)
 Maison 20, aa-bb/19-21, superficie inconnue (ÖZGÜÇ T. 2004a, p. 449, fig. 3)
 Maison 21, carrés XLIX-L/114-115, superficie inconnue (ÖZGÜÇ T. 2004a, p. 449, fig. 4)
 Maison 24, carrés Y/24-25, 14 m² (ÖZGÜÇ T. 1959b, plan 2)
 Maison 25, carrés V-Y/21, 75 m² (ÖZGÜÇ T. 1959, p. 7, fig. 6)
 Maisons 26 et 27, carrés LI/111-112, superficie inconnue (KULAKOĞLU 2008, p. 19, fig. 2)

Pl. Kültepe (32)

Niveau Ib. A.-f. Différentes vues de maisons du *kārum* Ib mais non localisables

- a. Céramiques alignées contre un mur avec pichet à tête de taureau et « signe royal » (ÖZGÜÇ T. 2003, p. 93, fig. 44)
 b. Resserre avec *pithoi* (?) (ÖZGÜÇ T. 1986a, pl. 54,1)
 c. Foyer et « baignoire » (ÖZGÜÇ T. 1986a, pl. 55,1)
 d. Foyer et jarre (ÖZGÜÇ T. 1986a, pl. 55,2)
 e. Cuisine (ÖZGÜÇ T. 1986a, pl. 56,1)
 f. Foyer-double (ÖZGÜÇ T. 1986a, pl. 56,2)

Pl. Kültepe (33)

Niveau Ib : Céramique

- a. Pichet (ÖZGÜÇ T. 1959b, pl. XXIX, 2)
- b. Pichet (ÖZGÜÇ T. 1959b, pl. XXIX, 3)
- c. Pichet avec un cercle pointé (ÖZGÜÇ T. 1959b, pl. XXX, 3)
- d. Cruche (ÖZGÜÇ T. 1959b, pl. XXXI, 1)
- e. *Pilgrim flask* (ÖZGÜÇ T. 1959b, pl. XXXI, 4)
- f. *Kanthalos* (H. 47 cm, D. 28 cm, Ktm/k 28) (EMRE 1998, fig. 1)
- g. « Théière » (ÖZGÜÇ T. 2003, p. 176, fig. 162)
- h. Couvercle peint (ÖZGÜÇ T. 1986a, pl. 103,1)
- i. « Hydrie » avec marques peintes (ÖZGÜÇ T. 1954a, fig. 37)
- j-k. Deux céramiques à protomes de taureaux (dont celui de droite avec des cercles concentriques) (ÖZGÜÇ T. 2003, p. 194, fig. 187 et p. 195, fig. 188)

Pl. Kültepe (34)*Kārum* Ib. Céramiques et sceau

- a. Céramique avec plaque de plomb (ÖZGÜÇ T. 1955c, fig. 30)
- b-d. Céramique avec plaque de plomb et autres céramiques de stockage (ÖZGÜÇ T. 1955c, fig. 37)
- e. « Hydrie » avec « signe royal » (H. 64 cm, D. de l'orifice 43 cm, Kt g/K 1) (ÖZGÜÇ T. 1959b, pl. XXXII,1)
- f. Jarre avec « signe royal » (ÖZGÜÇ T. 1955c, fig. 29)
- g. Vase avec « signe royal » (ÖZGÜÇ T. 1986a, pl. 102,5)
- h. Estampille avec « signe royal » (ÖZGÜÇ T. 1986a, pl. 92,6)
- i. Empreinte du sceau d'Inar, « chef des greniers » (ÖZGÜÇ N. 1968a, pl. XVIG)
- j. Sceau en or (ÖZGÜÇ N. 1968A, pl. XXX,2)

Pl. Kültepe (35)

Niveau Ia

- a-b. Plan et photo (?) de la maison 1, carrés Y-Z/24-25, 42 m² (ÖZGÜÇ T. 1959b, a. p. 3, fig. 2 ; b. pl. VI,2)
- c. Plan de la maison 2, carrés U-V/24, 72 m² (ÖZGÜÇ T. 1959b, p. 3, fig. 3)
- d. Plan du bâtiment de stockage (?), carrés O-P/21-23, 180 m² (ÖZGÜÇ T. 1959b, p. 2, fig. 1)
- e. Photo du bâtiment de stockage (?), carrés O-P/21-23 (ÖZGÜÇ T. 1959b, pl. III,2)

Pl. Kültepe (36)

Niveau Ia : Céramique

- a-c. Différents types de pichets (a. H. 50 cm, D. 33 cm Kt i/k 301 ; b. H. 50 cm, D. 27,5 cm, Kt i/k 93 et c. H. 41 cm, D. 35 cm, Kt j/k 89) (a. ÖZGÜÇ T. 1959b pl. XXVII,1 ; b. ÖZGÜÇ T. 1959b pl. XXVII,2 ; c. ÖZGÜÇ T. 1959b pl. XXVII,3)
- d. Pichet (?) (H. 50 cm, D. 44 cm, Kt j/k 91) (ÖZGÜÇ T. 1959b pl. XXVII,4)
- e. « Théière » (H. 22 cm, D. 26 cm, Kt h/k 85) (ÖZGÜÇ T. 1959b pl. XXVIII,3)
- f-g. Deux céramiques classées dans la catégorie des jarres par T. Özgüç (f. H. 49 cm, D. 15 cm, Kt g/k 47 et g. H. 37 cm, D. 27 cm, Kt h/k 119) (f. ÖZGÜÇ T. 1959b pl. XXVIII,2 et g. ÖZGÜÇ T. 1959b pl. XXVII,1)

Pl. Kültepe (37)

Niveau Ia : Céramique (suite)

- a. *Kanthalos* (EMRE 1998, fig. 10)
- b. Dessin des deux faces d'une *pilgrim flask* (EMRE 1995, fig. 9a-b)
- c-d. Grands pichets avec empreintes de « signe royal » (c. H. 160 cm, D. 72 cm et d. H. conservée 45 cm, D. 48 cm) (ÖZGÜÇ T. 1988b, pl. N,1 et 2)
- e. Cinq lunules et un peson (ÖZGÜÇ N. et T. 1953, fig. 644-649)

Pl. Kültepe (38)*Excursus* sur la céramique

- a-b. Échantillons de céramiques du *kārum* (ÖZGÜÇ T. 1986a, pl. 38)
- c. *Bullae* du palais de Waršama (débris, partie sud) Kt g/t 280 (ÖZGÜÇ N. et TUNCA 2001, pl. 57)
- d. *Bullae*, pièce 46, Palais de Waršama, Kt v/t 22 (ÖZGÜÇ N. et TUNCA 2001, pl. 76)
- e. Scellement triangulaire, archives d'Alāhum I, maison 16, niveau II, Kt c/k 837 (ÖZGÜÇ N. et TUNCA 2001, pl. 50)
- f-g. Deux vues du même bouchon, pièce 3, maison 32, niveau II, Kt o/k 63 (ÖZGÜÇ N. et TUNCA 2001, pl. 65)
- h. Bouchon en forme de champignon, niveau II, carré u/12, Kt 88/k 860 (ÖZGÜÇ N. et TUNCA 2001, pl. 94)

Pl. Kültepe (39)

a-b. Scellement Kt 87/k 327 avec empreinte de ficelle et de panier, niveau II, carrés S-T/12 (ÖZGÜÇ N. et TUNCA 2001, pl. 91)

c-d. Scellement Kt 87/k 329 avec empreinte de ficelle et de tissu, niveau II, carrés S-T/12 (ÖZGÜÇ N. et TUNCA 2001, pl. 92)

e-f. Scellement Kt 90/k 209, archive de Šumī-abīya, traces de ficelles (ÖZGÜÇ N. et TUNCA 2001, pl. 100)

g. Reconstitution de la pièce 5, maison 18, niveau II (ÖZGÜÇ T. 2003, p. 86, fig. 27)

h. Reconstitution de la maison 37, de Šupi-aḫ-šu, niveau II (ÖZGÜÇ T. 2003, p. 86, fig. 28)

i. Proposition de reconstitution du quartier dans les carrés N-T/17-23, niveau II (ÖZGÜÇ T. 2003, p. 106, fig. 60)

Maşat Höyük**Pl. Maşat Höyük (1)**

a. Localisation du site

b. Plan topographique du site (ÖZGÜÇ T. 1982, plan 4)

Pl. Maşat Höyük (2)

Plan d'ensemble du site avec les différents états de l'époque hittite (ÖZGÜÇ T. 1982, plan 3)

Pl. Maşat Höyük (3)

Localisation des zones de fouilles du niveau V et correspondance potentielle avec les vestiges décrits (ÖZGÜÇ T. 1982, plan 10)

Pl. Maşat Höyük (4)

Plan schématique des carrés L-O/6-10 (ÖZGÜÇ T. 1982, plan 11)

Pl. Maşat Höyük (5)

Niveau V

a. Jarres de stockage d'une maison du niveau V (ÖZGÜÇ T. 1982, pl. 33,2)

b. Jarres de stockage d'une maison du niveau V (ÖZGÜÇ T. 1982, pl. 34,2)

c. « Coffres » (à céréales ?) rectangulaires du niveau V (ÖZGÜÇ T. 1982, pl. 35,1)

Pl. Maşat Höyük (6)

Niveau IV ?

Plan des carrés L-M/14-16 (ÖZGÜÇ T. 1982, plan 9)

Pl. Maşat Höyük (7)

Niveau IV

a. Vestiges d'une maison du niveau IV avec *pithoi in situ* (ÖZGÜÇ T. 1982, pl. 29,1)

Niveau III :

b. Plan isométrique du palais (ÖZGÜÇ T. 1982, plan 1)

Pl. Maşat Höyük (8)

Niveau III

Plan du palais (version 1982) avec les zones de stockage matérialisées en rosé et zones pavées en vert (ÖZGÜÇ T. 1982, plan 2)

Pl. Maşat Höyük (9)

Niveau III

Plan du palais (version 1978 ; ÖZGÜÇ T. 1978, pl. 2) et correspondance avec le plan de 1982 (ÖZGÜÇ T. 1982, pl. 2)

Pl. Maşat Höyük (10)

Niveau III

a. Vue des pièces 39 et 40 avec des bases de piliers, vers le nord (ÖZGÜÇ T. 1978, pl. 12,1)

b. Coffres de la pièce 36, vus vers l'ouest (ÖZGÜÇ T. 1978, pl. 9,1)

c. Coffres de la pièce 18 (ÖZGÜÇ T. 1982, pl. 12,2)

Pl. Maşat Höyük (11)

Niveau III

- a. Pièces 13 (à gauche) et 15 (à droite), contenant des coffres et des jarres, vues vers l'ouest (ÖZGÜÇ T. 1978, pl. 20,2)
- b. Pièces 13 (à droite) et 15 (à gauche), vues vers l'est (ÖZGÜÇ T. 1982, pl. 11,2)
- c. Détail des jarres de la pièce 15, vues vers l'ouest (ÖZGÜÇ T. 1982, pl. 12,1)

Pl. Maşat Höyük (12)

Niveau III

- a. Marques incisées sur les jarres de la pièce 15 (ÖZGÜÇ T. 1982, fig. 3,1-4)
- b-c. Marques incisées en triangle (ÖZGÜÇ T. 1982, fig. 1 et fig 13)
- d-f. Céramiques (bols et une bouteille) de la pièce 15 (ÖZGÜÇ T. 1978, pl. 45,2-3 et 5)

Pl. Maşat Höyük (13)

Niveau III : Palais

- a. Détail des jarres de la pièce 13 (ÖZGÜÇ T. 1982, pl. 11,3)
- b-c. Scellements retrouvés dans le palais. b. Mşt 75/35 (ÖZGÜÇ T. 1982, pl. 57,5-6)
- d. Une tentative de reconstitution du palais par Ersal Yavi (<http://unvezile.com/zile410.jpg>)
- e. Tête de taureau ayant appartenu (?) à un vase à reliefs (ÖZGÜÇ T. 1982, pl. 87, 1a)
- Niveau III : Temple (?)
- f. Vue des magasins du temple (?) (ÖZGÜÇ T. 1994, p. 232, fig. 4)
- g. *Pitcher-bottle* (ÖZGÜÇ T. 1994, p. 234, fig. 9)

Pl. Maşat Höyük (14)Niveau II : l'*Altar Building*

- a. Plan de l'*Altar Building* de 1982 avec les numéros indiqués en 1978 et la localisation, en rouge, des espaces de stockage (ÖZGÜÇ T. 1982, plan 8)
- b. Vue du bâtiment vers le nord-est (ÖZGÜÇ T. 1982, pl. 27,2)
- c. Marque incisée (ÖZGÜÇ T. 1982, pl. 45,8-9)
- d. Marque incisée (ÖZGÜÇ T. 1982, pl. 45,8-9)
- e. Scellement (Mşt 74/97) (ÖZGÜÇ T. 1982, pl. 57,1)
- f. Scellement avec empreinte de sceau de *Suppiluliuma I^{er}* (ALP 1991, pl. 3)

Pl. Maşat Höyük (15)

Niveau I

- a. Vue vers l'ouest de deux des trois pièces de la maison hittite du carré H-I/5 (ÖZGÜÇ T. 1978, pl. 41,2)
- b. Détail d'une pièce de la maison hittite H-I/5, vue vers l'est, avec enduit aux murs et poteries au sol (ÖZGÜÇ T. 1978, pl. 40,1)
- c-d. Exemple de poteries : vase et *pilgrim flask* (c. ÖZGÜÇ T. 1978, pl. 48,1 et d. ÖZGÜÇ T. 1978, pl. 49,2)
- e. Scellements coniques (ÖZGÜÇ T. 1982, pl. 57,2-4)

Mercimek Tepe**Pl. Mercimek Tepe (1)**

- a. Localisation du site

Oluz Höyük**Pl. Oluz Höyük (1)**

- a. Localisation du site
- b. Vue du site (DÖMEZ et NAZA-DÖMEZ 2009a, p. 102, fig. 1)

Pl. Oluz Höyük (2)

- a. Plan topographique (DÖMEZ et NAZA-DÖMEZ 2009c, p. 165, plan topographique 2)
- b. Lunule (DÖMEZ et NAZA-DÖMEZ 2009 b, fig. 40)

Ortaköy**Pl. Ortaköy (1)**

- a. Localisation du site
- b. Vue aérienne du site (SÜEL A. 2009, pl. XXI, fig. 11)

Pl. Ortaköy (2)

Plan topographique (publié en 2002) (SÜEL A. 2002a, p. 160, fig. 3)

Pl. Ortaköy (3)

Bâtiment A

a. Vue aérienne du bâtiment A (SÜEL M. 2008a, p. 12)

b. Plan du bâtiment A avec localisation des zones de découvertes des tablettes en rouge (SÜEL A. 2002a, p. 161, fig. 4). La numérotation des pièces a été faite à partir du plan publié dans SÜEL A. 1993, p. 501, fig. 1.

Pl. Ortaköy (4)

Bâtiment B

a. Plan du bâtiment B (SÜEL M. 2001, p. 681)

b. Pichet (SÜEL M. 2008a, p. 24)

c. Vue de l'intérieur du bâtiment (SÜEL A. et SÜEL M. 1997a, p. 71)

Pl. Ortaköy (5)

Bâtiment B

a. Vue de détail de l'intérieur du bâtiment B avec un *pithos* au premier plan (SÜEL M. 2008a, p. 23)

Scellements :

b.-c. Scellements avec empreintes de sceaux hiéroglyphiques (b. SÜEL A. et SÜEL M. 1997a, p. 71 ; c. SÜEL A. 2009, pl. XIX, fig. 2)

d.-e. Scellements avec empreintes de sceau de Tabarna (SÜEL A. 2009, pl. XXI, fig. 7-8)

Pl. Ortaköy (6)

Bâtiment C

a. Plan du bâtiment C (SÜEL M. 2008b, p. 475, fig. 1)

b. Moule (?) au nom de Tuthaliya et Tatuhepa (SÜEL A. 2009, pl. XXI, fig. 9)

c. Vue du bâtiment C (SÜEL M. 2008a, p. 28)

d. Sceau appliqué sur un fragment de brique (avec ou sans enduit ?) (SÜEL A. 2009, pl. XXIII, fig. 15)

Pl. Ortaköy (7)

Bâtiment D

a. Plan du bâtiment D (SÜEL M. 2005, p. 700)

b. Orthostate avec la représentation d'un personnage (dieu ?) (SÜEL A. 2009, pl. XXII, fig. 12)

c. Magasins au nord (SÜEL M. 2005, p. 699, fig. 16)

d. Jarres (SÜEL M. 2005, p. 699, fig. 15)

e-h. Marques sur céramiques : e. Triangle incisé ; f. Croix dans un cercle incisé ; g. Feuille imprimée ;

h. motifs géométriques imprimés (e. TABANOĞLU et SÜEL M. 2005, p. 703, fig. 3 ; f. TABANOĞLU et SÜEL M. 2005, p. 704, fig. 7 ; g. TABANOĞLU et SÜEL M. 2005, p. 704, fig. 10 ; h. TABANOĞLU et SÜEL M. 2005, p. 705, fig. 13)

Pl. Ortaköy (8)

Ağılönü

a-b. Vue aérienne et plan du site d'Ağılönü (a. SÜEL M. 2010, p. 33, fig. 2 ; b. SÜEL M. 2010, p. 34, fig. 3)

Pl. Ortaköy (9)

Ağılönü

a-b. Deux vues d'Ağılönü (SÜEL M. 2008, p. 40 et 42)

c-d. Vue et plan de la zone « sacrée » (c. SÜEL M. 2010, p. 35, fig. 4 ; d. SÜEL M. 2010, p. 37, fig. 6)

e. Fosse-*api* (SÜEL M. 2010, p. 41, fig. 10)

Ovaören**Pl. Ovaören (1)**

a. Localisation du site

Polatlı**Pl. Polatlı (1)**

a. Localisation du site

b. Plan topographique (LLOYD et GÖKÇE 1951, p. 22, fig. 1)

Pl. Polatlı (2)

a-c. Plans des niveaux XV (fig. a), XVI (fig. b) et XVIII (fig. c) (LLOYD et GÖKÇE 1951, p. 28, fig. 3)

Pl. Polatlı (3)

a-b. Plans des niveaux XXV (fig. a) et XXIX-XXX (fig. b) (LLOYD et GÖKÇE 1951, p. 30, fig. 4)

c. Jarre intacte du niveau XXX (LLOYD et GÖKÇE 1951, p. 50, fig. 12, n° 1)

Pl. Polatlı (4)

a. Échantillon de céramiques du II^e millénaire (sauf n° 17 = niveau XV [Bronze Ancien]) : Phase 3 : niveau XX = n° 13 et niveau XXII = n° 7 et 18 ; Phase 4 : niveau XXIII = n° 16 ; niveau XXIV = n° 12, 14 et 15 ; niveau XXV = n° 5, 8-11 et 19 ; niveau XXVII = n° 20 ; niveau XXVIII = n° 21 ; niveau XXIX = n° 3 ; niveau XXX = n° 2, 4 et 30 ; niveau XXXI = n° 1 et 6 (LLOYD et GÖKÇE 1951, p. 50, fig. 12 : dans l'article, les auteurs ont intitulé leur planche « Hittite Pottery »)

b. Lunule (LLOYD et GÖKÇE 1951, pl. IVf)

Porsuk – Zeyve Höyük**DMAP : Document Mission Archéologique de Porsuk****Pl. Porsuk (1)**

a. Localisation du site

b. Porsuk (Zeyve Höyük) et sa région au pied du Taurus (DMAP)

Pl. Porsuk (2)

a. Plan topographique avec localisation des secteurs fouillés (DMAP)

b. Vue du site depuis le sommet de la carrière de gypse vers l'est (DMAP)

Pl. Porsuk (3)

Niveau VI

Plan de la « poterne », chantier II, avec la localisation des jarres et des céréales (DMAP)

Pl. Porsuk (4)

a. Vue de la poterne (DMAP)

b. *Pithoi* du couloir coudé section 3 (DMAP)

c. Dessin d'un des *pithoi* (DMAP)

d. Incision en croix sur la paroi interne d'un des *pithoi* (DMAP)

Pl. Porsuk (5)

Plan schématique du chantier IV (DMAP)

Pl. Porsuk (6)

Sondage stratigraphique, chantier IV (DMAP)

Pl. Porsuk (7)

Chantier IV, Niveau VI

a. Coupe AA' (DMAP)

b. Vue de la cuve (DMAP)

c-d. Coupes CC' et BB' (DMAP)

e. Vue de la resserre (DMAP)

f. Tesson avec tête de bélier en relief appliqué (DMAP)

Pl. Porsuk (8)

Plan et coupes de la « poterne » avec localisation des jarres (BEYER 2010a, p. 107, fig. 4)

Pl. Porsuk (9)

Chantier II, Niveau V

a, b et e. Vues des premières céramiques dégagées dans la poterne, vers l'ouest (DMAP)

c. Dessin 01.366 de l'une des jarres (DMAP)

d. Dessin de 01.290 d'une seconde jarre (DMAP)

Pl. Porsuk (10)

Chantier II, Niveau V

a-b. Vues des deux jarres dégagées en 1976 (DMAP)

c-d. Dessins des deux jarres dégagées en 1976 (DMAP)

Pl. Porsuk (11)

Chantier IV

Plan du niveau V des pentes sud et est (DMAP)

Pl. Porsuk (12)

Chantier IV, Pente sud

a. Plan de détail du magasin de la pente sud (DMAP)

b. Vue d'une partie du magasin avec les jarres (DMAP)

Pl. Porsuk (13)

Chantier IV, Pente est

a. Sol hittite à l'ouest de la « pièce hittite » (DMAP)

b. Céréales (DMAP)

c. Jarre éboulée dans la couche de destruction du Bronze Récent (DMAP)

d-e. Jarre aux céréales *in situ* et photo des céréales à l'intérieur (DMAP)**Pl. Porsuk (14)**a. Plan de la pente est, chantier IV (BEYER *et al.* 2010, p. 227, fig. 14)b. Jarre calée à l'aide de pierres (BEYER *et al.* 2010, p. 228, fig. 15)

c. Dessin de la jarre (DMAP)

d. Lunule (DMAP : photo inédite)

Salur**Pl. Salur (1)**

Localisation du site

Sarıbaba**Pl. Sarıbaba (1)**

a. Localisation du site

b. Jarre à deux anses (ÖZGÜÇ T. 1978, pl. 80, fig. 63)

Sızma**Pl. Sızma (1)**

a. Localisation du site

b. Vue du site (ROBINSON 1927, p. 31, fig. 6)

c. *Pithoi* de la tranchée 6 (ROBINSON 1927, p. 33, fig. 11)**Şarhöyük****Pl. Şarhöyük (1)**

a. Localisation du site

b. Plan topographique (DARGA 2004, p. 283, plan)

Pl. Şarhöyük (2)

a. Vue aérienne du site (SIVAS 2008, p. 237)

b. Plan d'une maison hittite et d'un silo (?) (DARGA *et al.* 2002, p. 214, plan 3)

c. Vue de la zone présentée en plan ci-dessus (DARGA 2004 p. 278, fig. 1a)

d. Tentative de reconstitution d'une zone d'habitat (?) (DARGA 2004, p. 281, fig. 4a)

e. Fosse (?) en T/27 où fut trouvé le scellement ci-dessous (DARGA et STARKE 2004, p. 163, fig. 2)

f. Scellement avec empreinte de sceau hiéroglyphique (DARGA et STARKE 2004, p. 163, fig. 3)

Pl. Şarhöyük (3)a. Silo et mur de briques crues du carré S/27 (DARGA *et al.* 2005, p. 344 et p. 347, fig. 2)

b. Dispositif en forme de fer à cheval (DARGA 2004, p. 278, fig. 1b)

c. Fond d'un silo (?) (DARGA 2004, p. 278, fig. 1d)

d. Scellement avec empreinte en forme de feuille (DARGA 2004, p. 279, fig. 2d)

Pl. Şarhöyük (3) (suite)e. *Pithos*, selon les fouilleurs (DARGA 2004, p. 279, fig. 2a)

f. Céramiques hittites (DARGA 2004, p. 279, fig. 2b)

Pl. Şarhöyük (4)

a. Échantillon de céramiques hittites (DARGA 2004, p. 282, fig.5)

b-d. Échantillonnage de neuf céramiques hittites : b. cruche ; c. pot ; d. fragments de céramiques (KARA *et al.* 2004, p. 2388, fig. 1)**Şarkışla****Pl. Şarkışla (1)**

Localisation du site

Taşlık Höyük**Pl. Taşlık Höyük (1)**

Localisation du site

Topaklı**Pl. Topaklı (1)**

a. Localisation du site

b. Plan topographique (POLACCO 1973a, pl. 1)

Pl. Topaklı (2)

a-b. Coupes du sondage stratigraphique (POLACCO 1975a, pl. 2 et 3)

Topraktepe (près de Sivas)**Pl. Topraktepe (1)**

a. Localisation du site

b. Plan topographique du site (ÖZGÜÇ T. 1947c, pl. I)

c. Tesson avec marque incisée (ÖZGÜÇ T. 1947c, pl. VI)

Uşaklı – Kuşaklı Höyük**Pl. Uşaklı – Kuşaklı Höyük (1)**

a. Localisation du site

b. Carte de détail (MAZZONI *et al.* 2010a, p. 138, fig. 2)c. Vue du site depuis le nord (MAZZONI *et al.* 2010a, p. 138, fig. 1)**Pl. Uşaklı – Kuşaklı Höyük (2)**a. Plan topographique avec localisation des zones prospectées et des objets découverts : UK09.OB1 = scellement ; UK09.OB2 = tablette (MAZZONI *et al.* 2010a, p. 140, fig. 5)b. Modèle du site en 3D (MAZZONI *et al.* 2010a, p. 141, fig. 6)**Pl. Uşaklı – Kuşaklı Höyük (3)**a. Interprétation des prospections géophysiques avec les principales zones identifiées (MAZZONI *et al.* 2010a, p. 142, fig. 9)b. Bâtiments I et II (MAZZONI *et al.* 2010a, p. 143, fig. 10)**Pl. Uşaklı – Kuşaklı Höyük (4)**a. Dessins de jarres de stockage ou *pithoi* (MAZZONI *et al.* 2010a, p. 160, fig. 24)

b. Dessins et photos de céramiques à marques

c. Dessins et photos de céramiques à « signe royal »

(Pour b et c. MAZZONI *et al.* 2010a, p. 161, fig. 25 et p. 150, fig. 19)d. Scellement UK09.OB1 (MAZZONI *et al.* 2010a, p. 162, fig. 26)**Yaraşlı – Çevre Kale****Pl. Yaraşlı – Çevre Kale (1)**

a. Localisation du site

b. Vue aérienne du site (SUMMERS 1992 pl. XLI)

Pl. Yaraşlı – Çevre Kale (2)Échantillon de céramiques du II^e millénaire (SUMMERS 1992, p. 205, fig. 11)**Yassihöyük (province d'Ankara) – voir Gordion****Yassihöyük (province de Kırşehir)****Pl. Yassihöyük (province de Kırşehir) (1)**

- a. Localisation du site
- b. Vue aérienne du site (<http://www.jiaa-kaman.org/en/excavation.html#yassi>)
- c. Lunule et tessons portant des traces d'empreintes ? (OMURA S. 2003, p. 83, fig. 125)

Yassihöyük (province de Yozgat)**Pl. Yassihöyük (province de Yozgat) (1)**

- a. Localisation du site
- b. Région de Yassihöyük (STROBEL et GERBER 2007 p. 585, fig. 33)

Pl. Yassihöyük (province de Yozgat) (2)

- a. Plan de Yassihöyük (STROBEL et GERBER 2009, p. 72, fig. 13)
- b. Résultat de la prospection géomagnétique à Yassihöyük (STROBEL et GERBER 2009, p. 72, fig. 14)
- c. Tablette découverte à Yassihöyük (STROBEL et GERBER 2007, p. 34, fig. Y3)

Yazılıkaya**Pl. Yazılıkaya (1)**

- a. Localisation du site
- b. Carte de localisation du site par rapport à Boğazköy (1941) (BITTEL *et al.* 1941, p. 5 fig. 1)

Pl. Yazılıkaya (2)

- a. Vue d'ensemble du site avec le bâtiment au premier plan et les chambres rupestres au second plan (BITTEL 1934)
- b. Essai de reconstitution de la chambre A en 1941 (BITTEL *et al.* 1941, pl. 10/2)
- c. Plan topographique du site avec la phase *Bauwerk* IV (BITTEL *et al.* 1975, p. 30, fig. 5)
- d. Tesson à reliefs (BOEHMER 1983, pl. 119 et 120, fig. 61)

Pl. Yazılıkaya (3)

- a. Relevé pierre à pierre (publié en 1941) (BITTEL *et al.* 1941, pl. 37)
- b. Temple avec les différentes phases superposées (publié en 1975) (BITTEL *et al.* 1975, p. 93, fig. 81)

Pl. Yazılıkaya (4)

- a. *Bauwerk* I (BITTEL *et al.* 1941, p. 20, fig. 6)
- b. Céramiques du *Bauwerk* I (1) (BITTEL *et al.* 1975, p. 216, fig. 125)
- c. Céramiques du *Bauwerk* I (2) (BITTEL *et al.* 1975, p. 217, fig. 126)
- d. *Bauwerk* II et III (BITTEL *et al.* 1975, p. 94, fig. 82)

Pl. Yazılıkaya (5)

- a. *Bauwerk* II, Tentative de reconstitution de la « chapelle » 20 et de l'autel au centre et de l'entrée de la chambre A à droite (BITTEL *et al.* 1941, p. 27, fig. 9)
- b-e. Céramiques découvertes dans les bâtiments du site : de 133 à 156 = *Bauwerk* II ; de 157 à 167 = *Bauwerk* III ; de 168 à 185 = Bâtiment au sud de la chambre B (BITTEL *et al.* 1975, p. 220, fig. 127, p. 223, fig. 128, p. 225, fig. 129, p. 226, fig. 130)

Pl. Yazılıkaya (6)

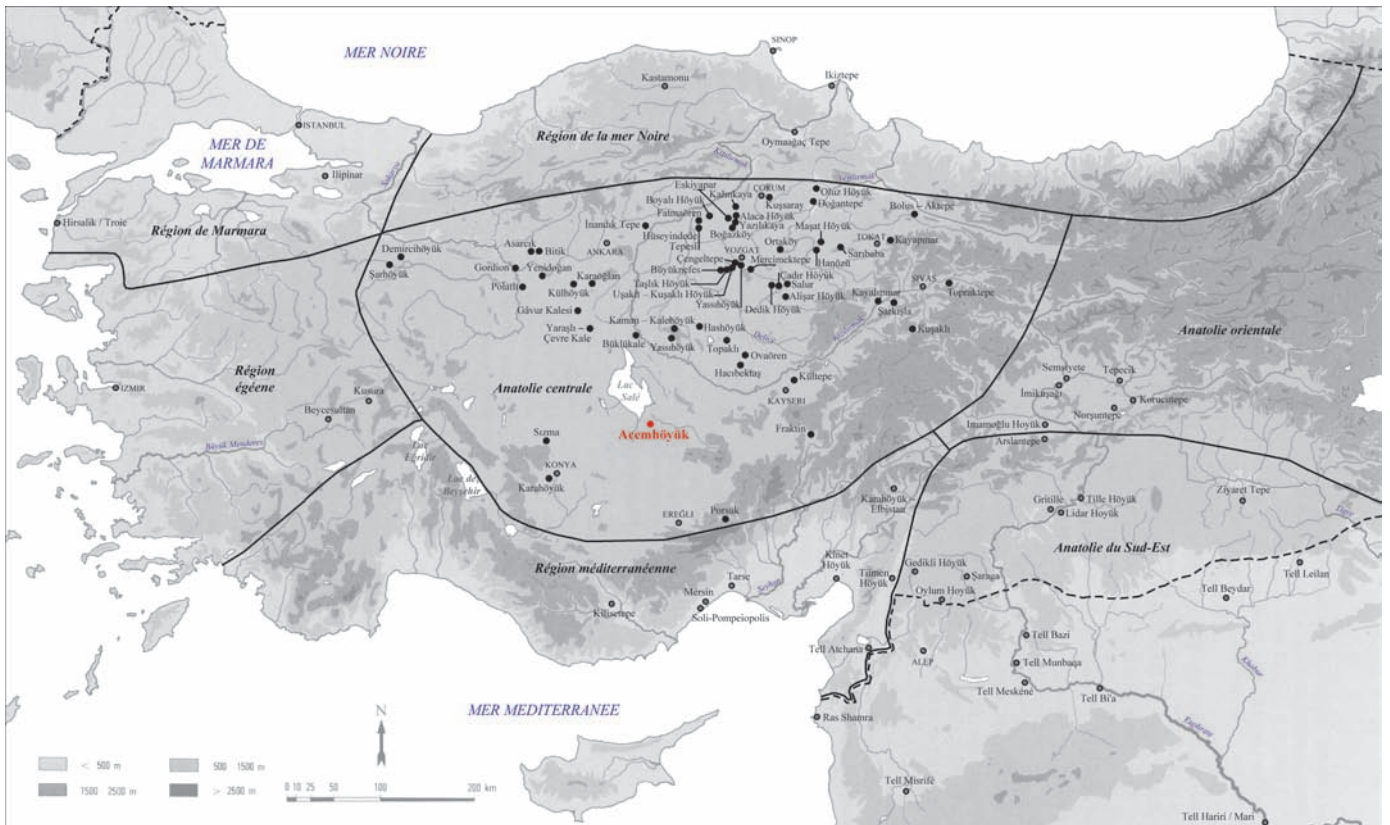
- a. Plan du *Bauwerk* IV (BITTEL *et al.* 1975, p. 95, fig. 83)
- b. Localisation de la chambre C (SEEHER 2002, p. 126, fig. 127)
- c. Tentative de reconstitution de l'accès arrière de la chambre C (BITTEL *et al.* 1975, p. 58, fig. 42)
- d. Tentative de reconstitution du bâtiment (SEEHER 2002, p. 126, fig. 128)

Yenidoğan**Pl. Yenidoğan (1)**

Localisation du site

Acemhöyük

Acemhöyük (1)



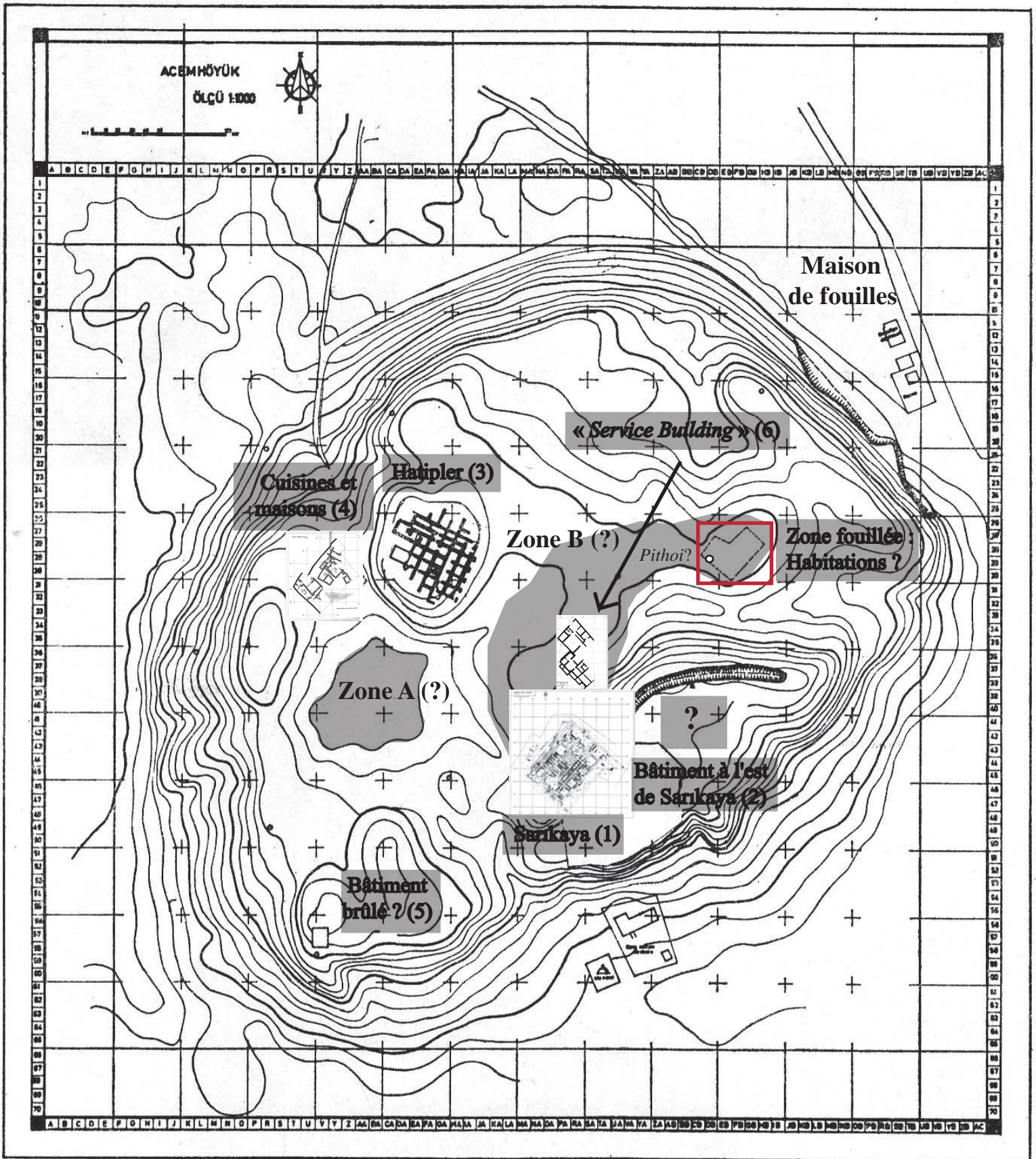
a. Localisation du site



b. Vue aérienne du site

Acemhöyük (2)

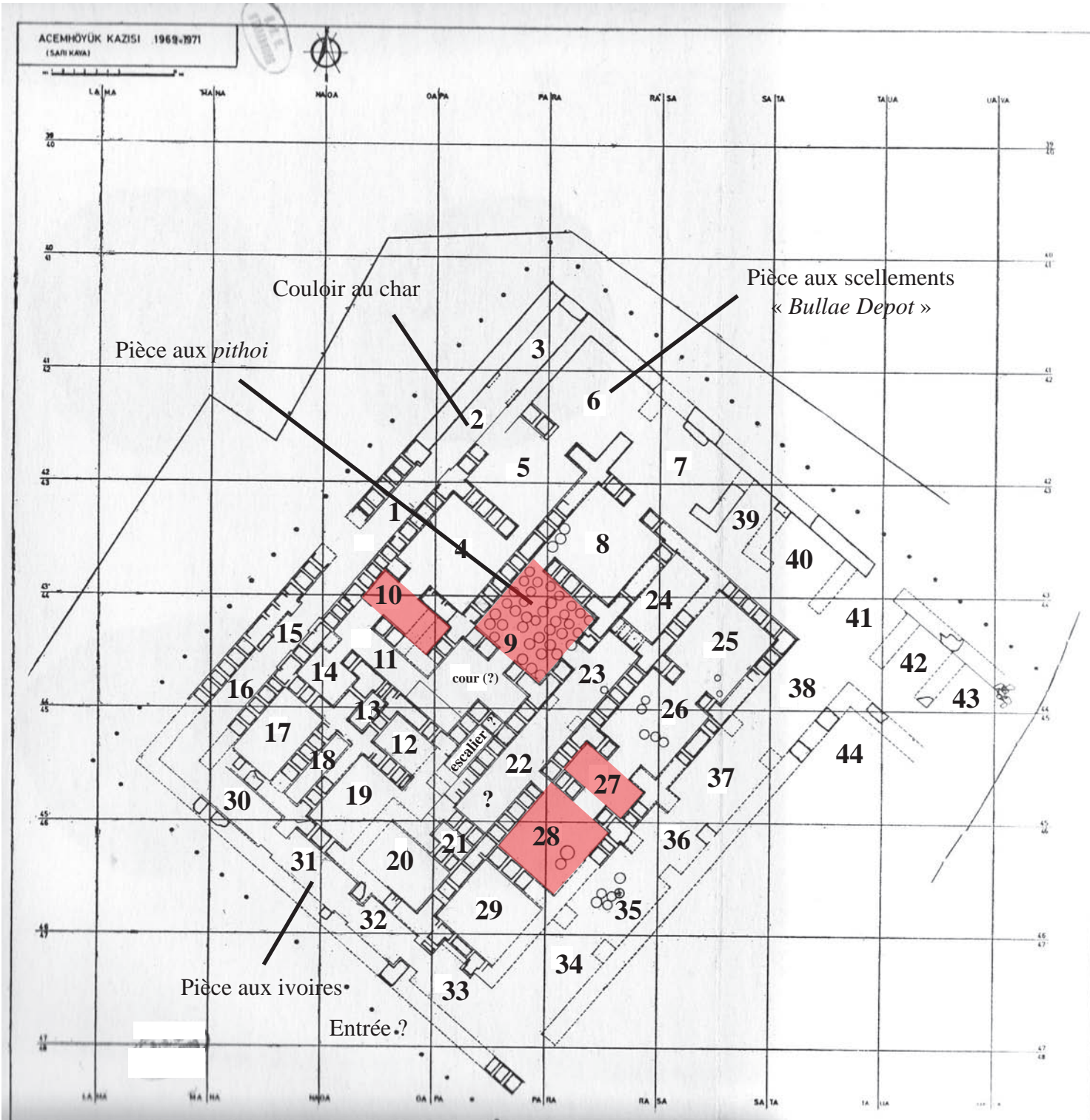
Niveau III



Recomposition du plan topographique du site pour le niveau III

Acemhöyük (3)

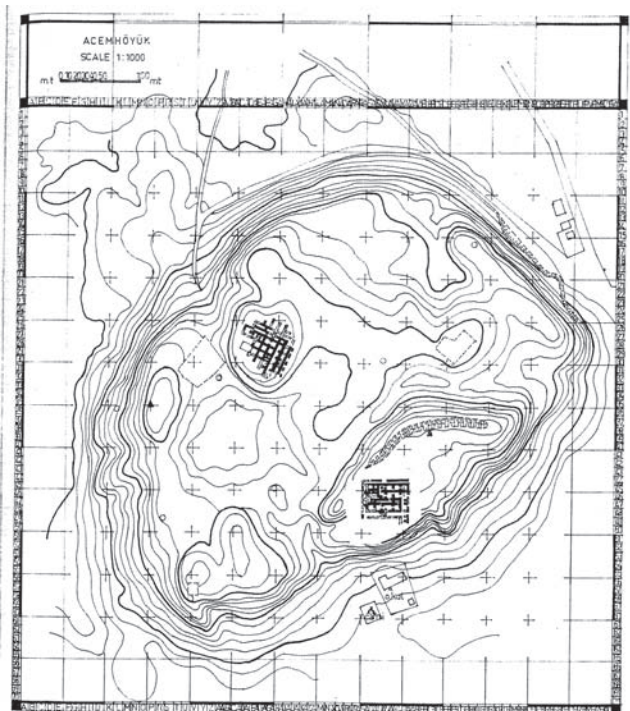
Niveau III



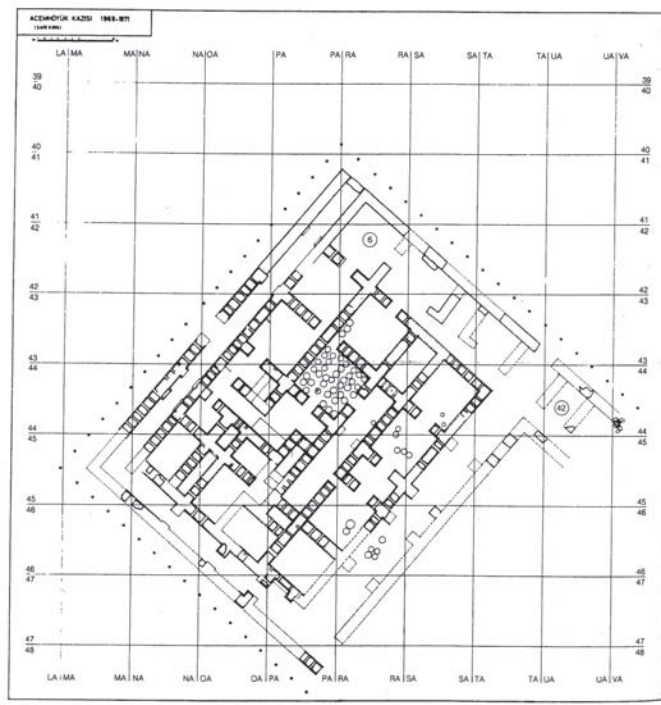
Plan du palais de Sarikaya (avec zones attestées de stockage alimentaire en rosé)

Acemhöyük (4)

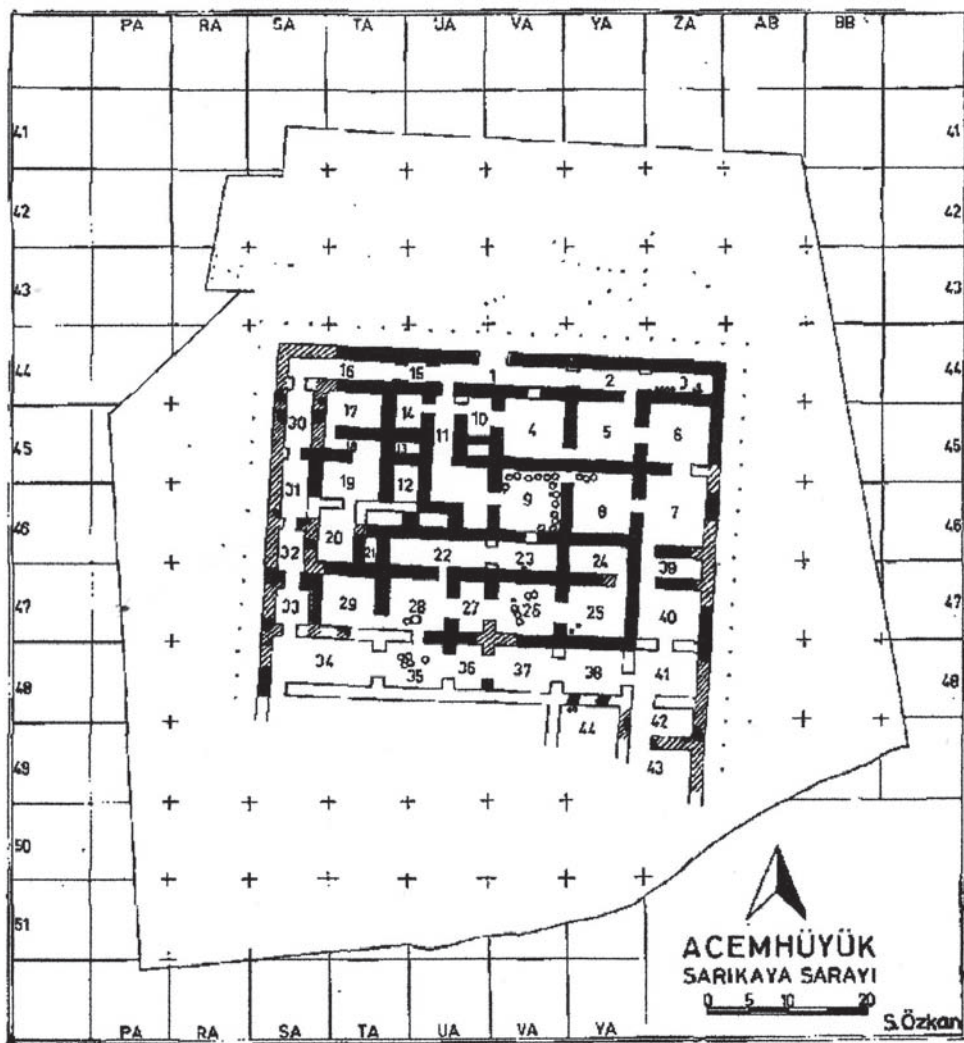
Niveau III



a. Plan topographique tiré de ÖZGÜÇ N. 1980, plan 1



b. Plan du palais de Sarıkaya tiré de ÖZGÜÇ N. 1980, plan 2



c. Plan du palais de Sarıkaya tiré de ÖZTAN 1992, plan 3

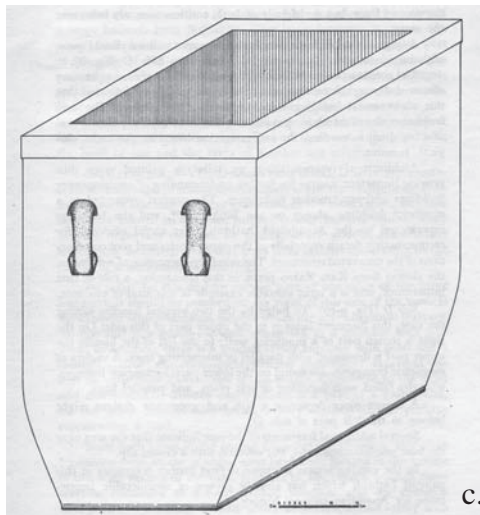
Acemhöyük (5)
Niveau III : palais de Sarıkaya



a. Vue d'ensemble de la pièce 27 (?)



b. Détail des jarres de la pièce 27 (?)



c.

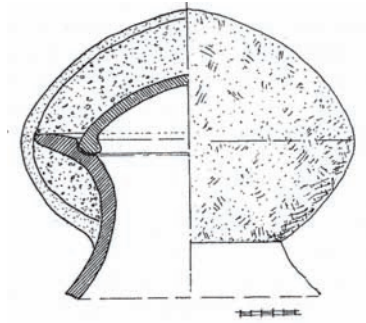


d.

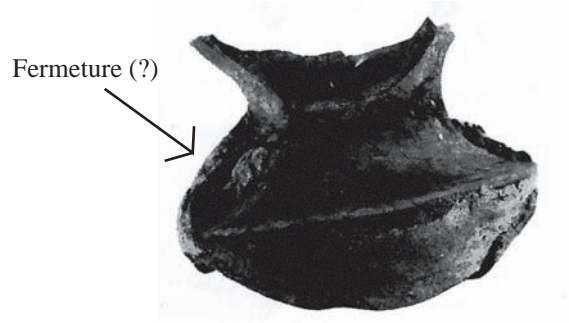
c-d. « Baignoire » et dessin d'une partie de son décor peint

Acemhöyük (6)

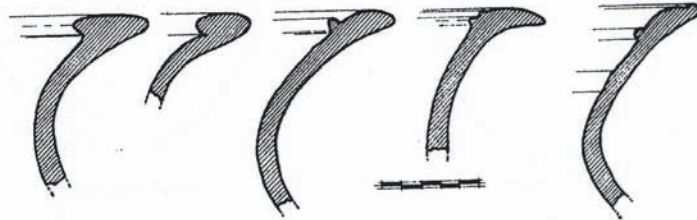
Niveau III : céramique



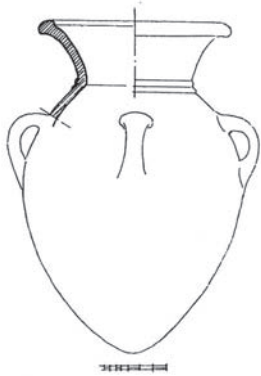
a. Détail d'une jarre avec son couvercle recouvert d'une masse gypseuse puis de terre



b. Jarre cassée avec les restes d'une masse de terre




c. Profils de céramiques de stockage



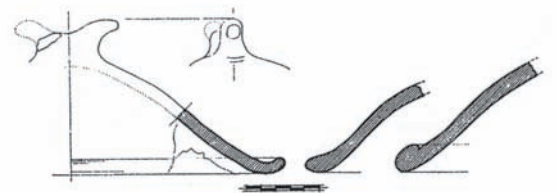
d. Jarre de stockage de la pièce 27 (?)



e. Pot (?) à 2 anses (H. 50,5 cm ; l. 42 cm ; Ac-c-49)



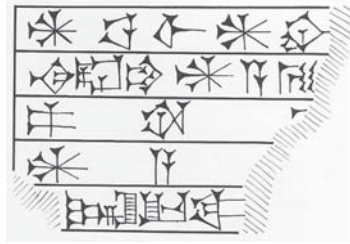
f. Profils des « grandes jarres » (*pithoi* ?)



g. Couvercles

Acemhöyük (7)

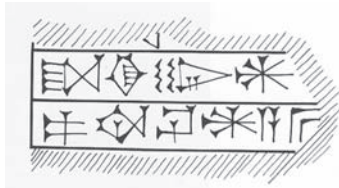

Niveau III : scellements



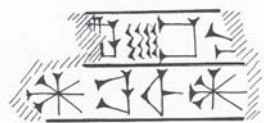
a. Sceau I de Samsī-Addu



b. Sceau d'un serviteur de Samsī-Addu (?)
(ancien sceau II)



c. Sceau d'un serviteur de
Samsī-Addu (?) (ancien sceau III)



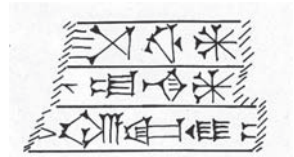

d. Sceau de Līter-šarrussu,
serviteur de Samsī-Addu



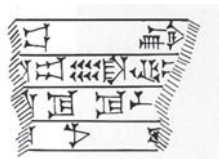
e. Sceau d'un autre serviteur
de Samsī-Addu (?)



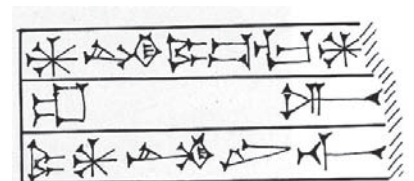
f. Sceau de Nagihanum, fille de Yahdun-Līm



g. Sceau d'Aplahanda, roi de Karkemiš (?)



h. Sceau d'un serviteur d'Aplahanda (?)



i. Sceau de Nanna-ibila-mansu, « artisan métallurgiste »

Acemhöyük (8)

Niveau III



a.



b.



a-b. Scellements avec l'empreinte du sceau d'*I-bi-eš*
et la légende ajoutée sur le scellement

c. Empreinte à décor
géométrique



d.



e.

d-e. Empreintes de sceaux « syriens » sur scellements
(Ac-r-33 et Ac-r-39)



f. Cachet cappadocien
(Ac-r-37)



g. Scellement d'une pièce
sans porte du palais



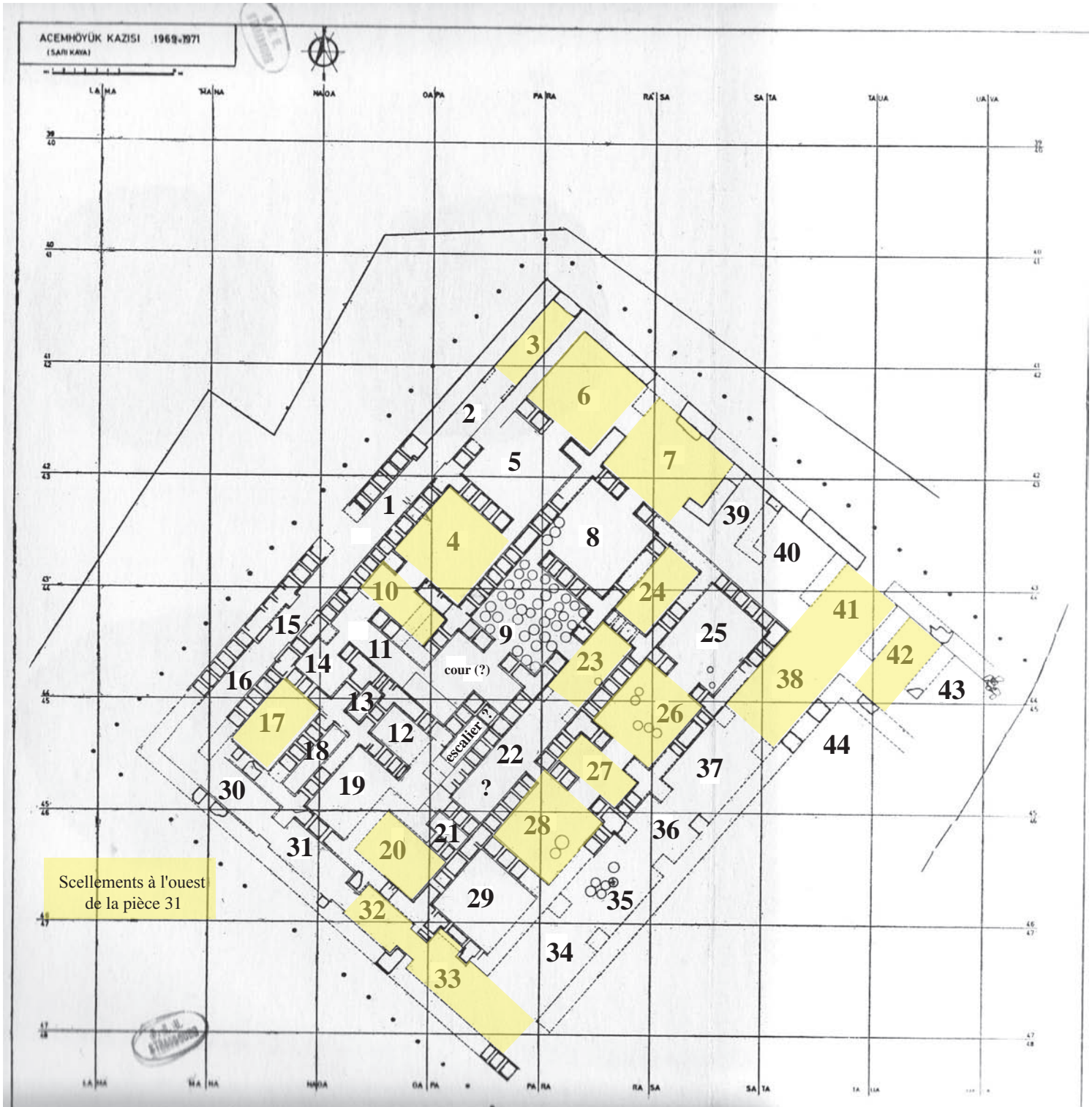
h. Scellement portant
le « signe royal » (?),
encadré par une guilloche



i. Scellement

Acemhöyük (9)

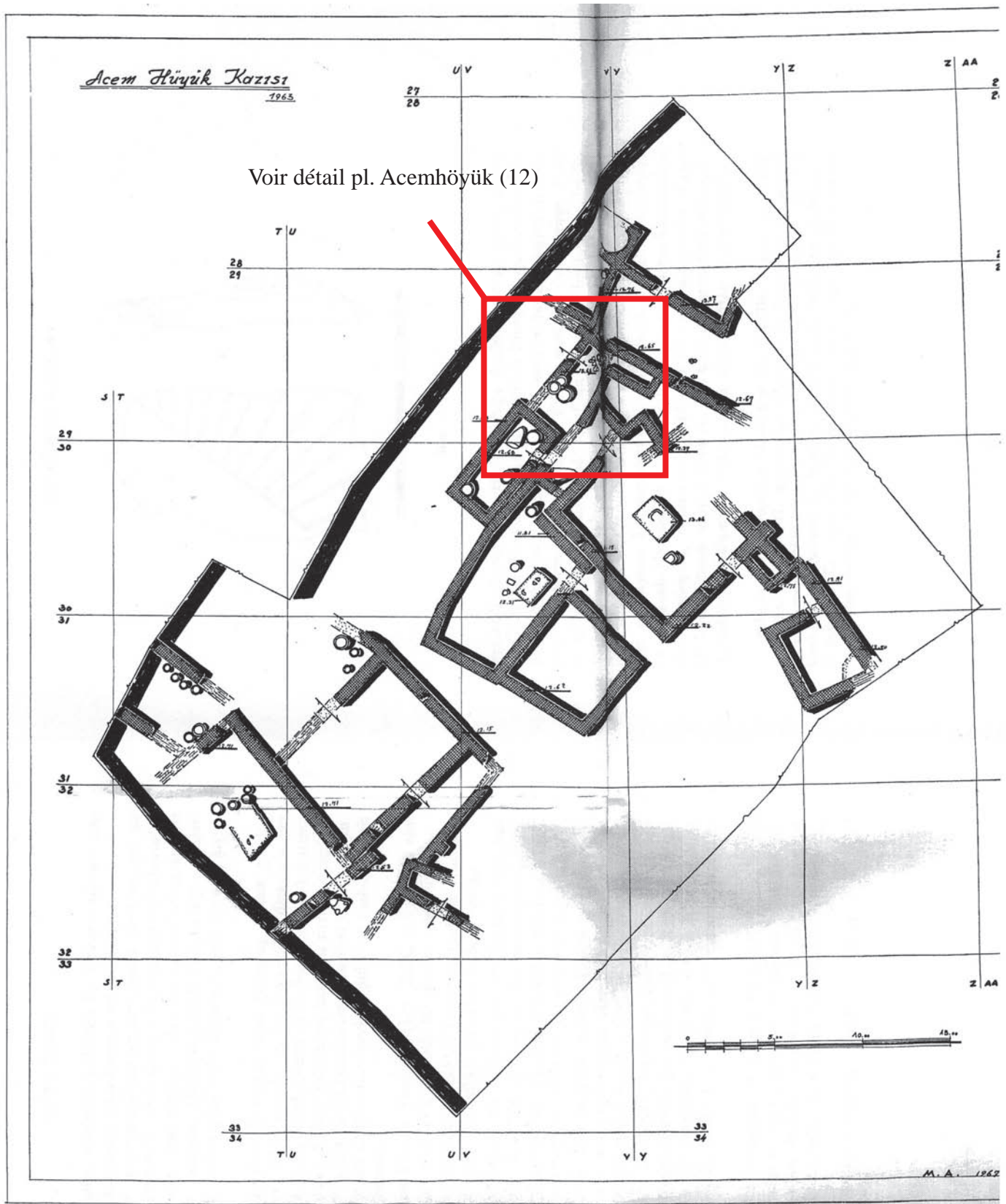
Niveau III



Plan du palais de Sarikaya avec, matérialisée par la plage jaune, la localisation des zones de découvertes des scellements

Acemhöyük (10)

Niveau III



Plan de maisons au nord-ouest du site

Acemhöyük (11)

Niveau III



a. Vue d'ensemble de maisons de la zone nord-ouest



b. Détail d'une cuisine de la zone nord-ouest



c.

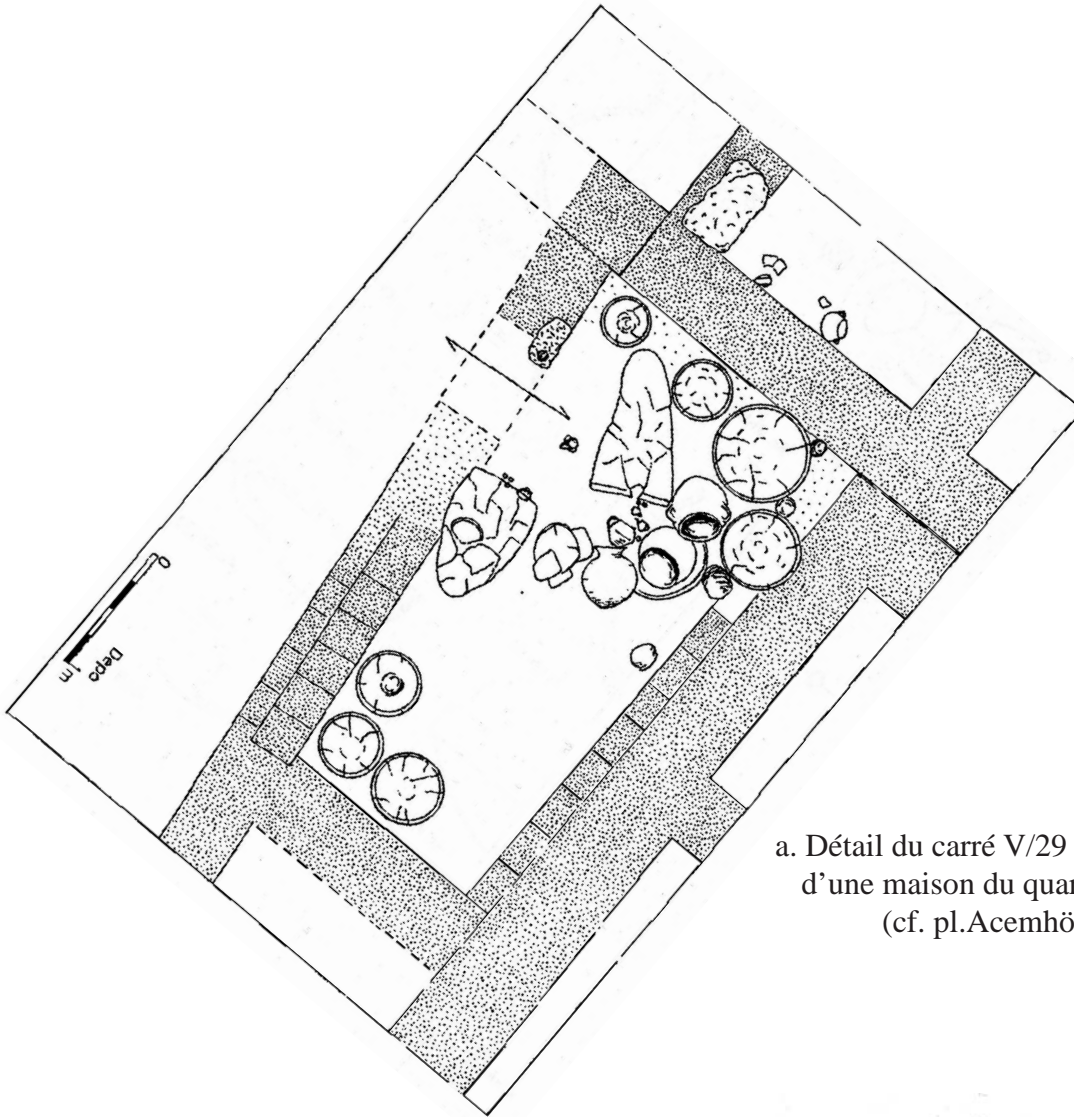


d.

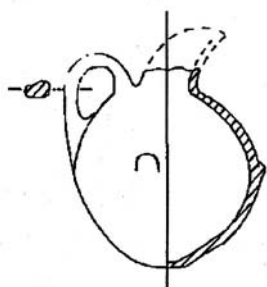
c-d. Boîte en ivoire découverte dans les maisons au nord-ouest et photo de sa face A

Acemhöyük (12)

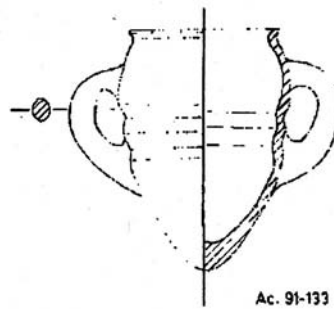
Niveau III



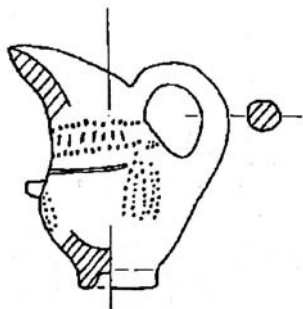
a. Détail du carré V/29 : pièce de stockage d'une maison du quartier nord-ouest (cf. pl. Acemhöyük [10])



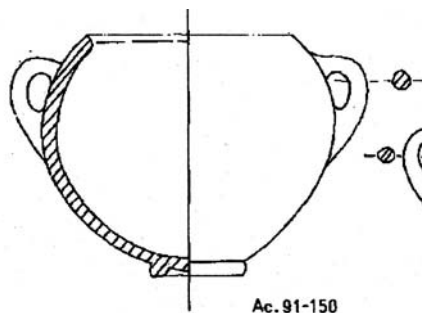
Ac. 91-130



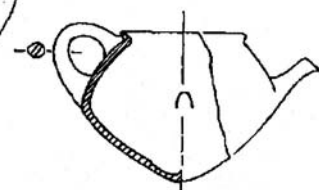
Ac. 91-133



Ac. 91-128



Ac. 91-150

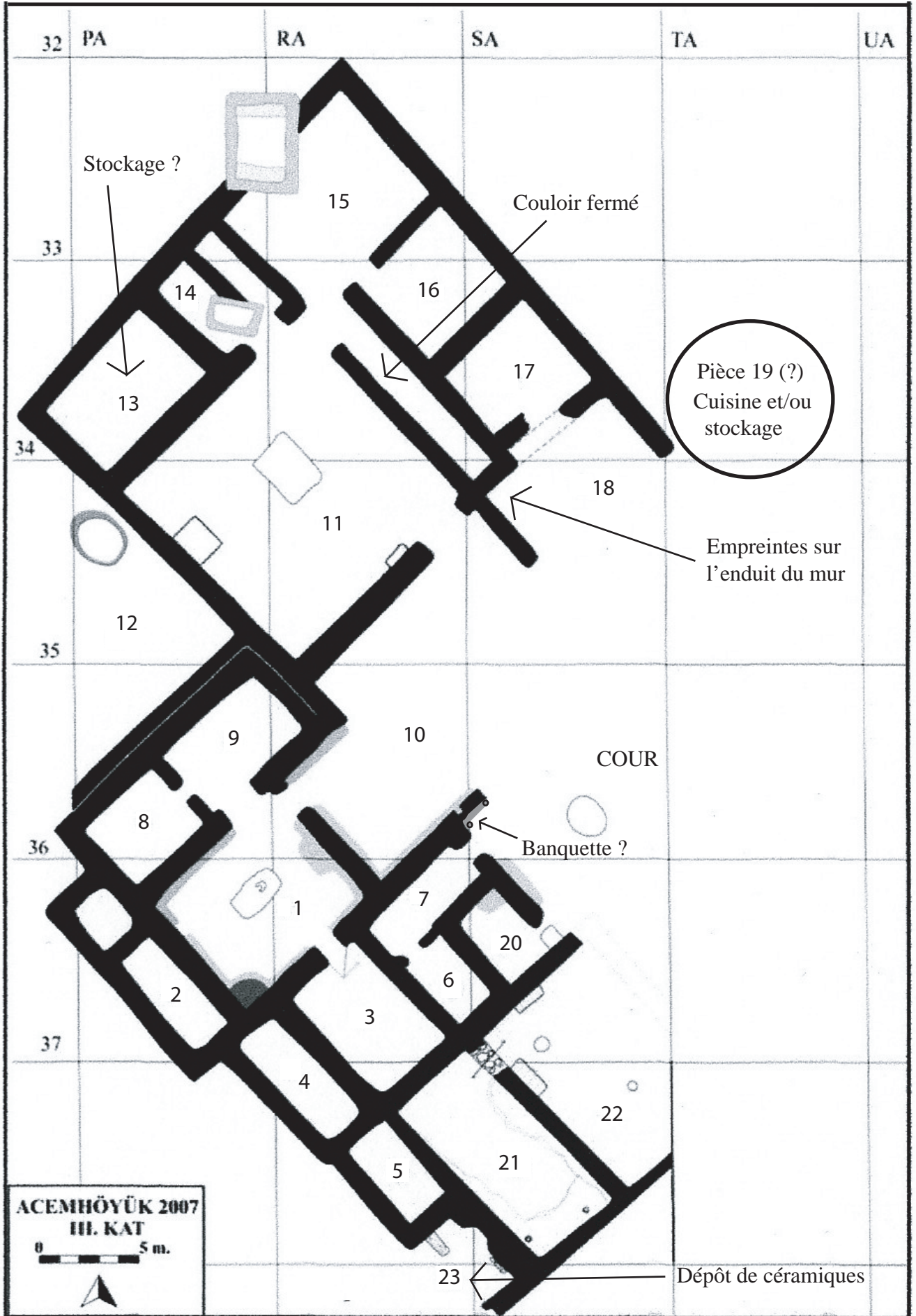


Ac. 91-121

b. Échantillon de céramiques dégagées en V/29

Acemhöyük (13)

Niveau III



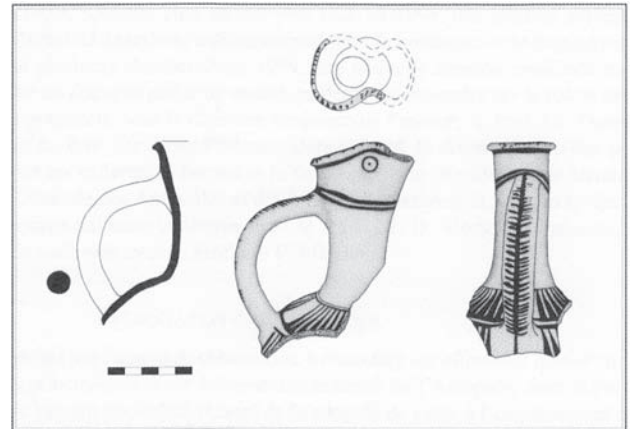
Plan du « Service Building »

Acemhöyük (14)

Niveau III : « *Service Building* »




a. Coquilles de mollusques :
gastéropodes et bivalves



b. Céramique « à œil » syrienne



c.

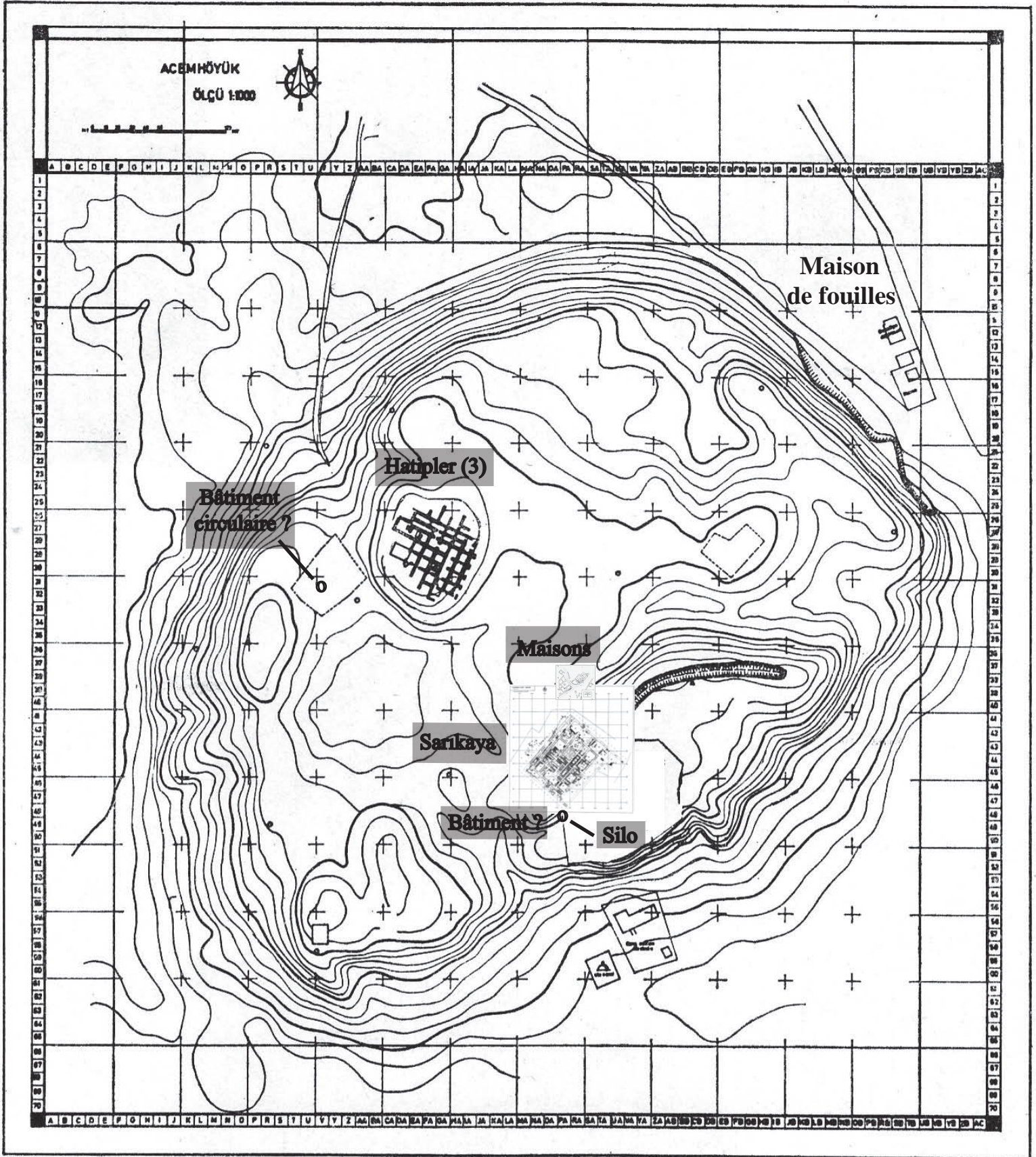


d.

c-d. Assemblage de céramiques de la pièce 19

Acemhöyük (15)

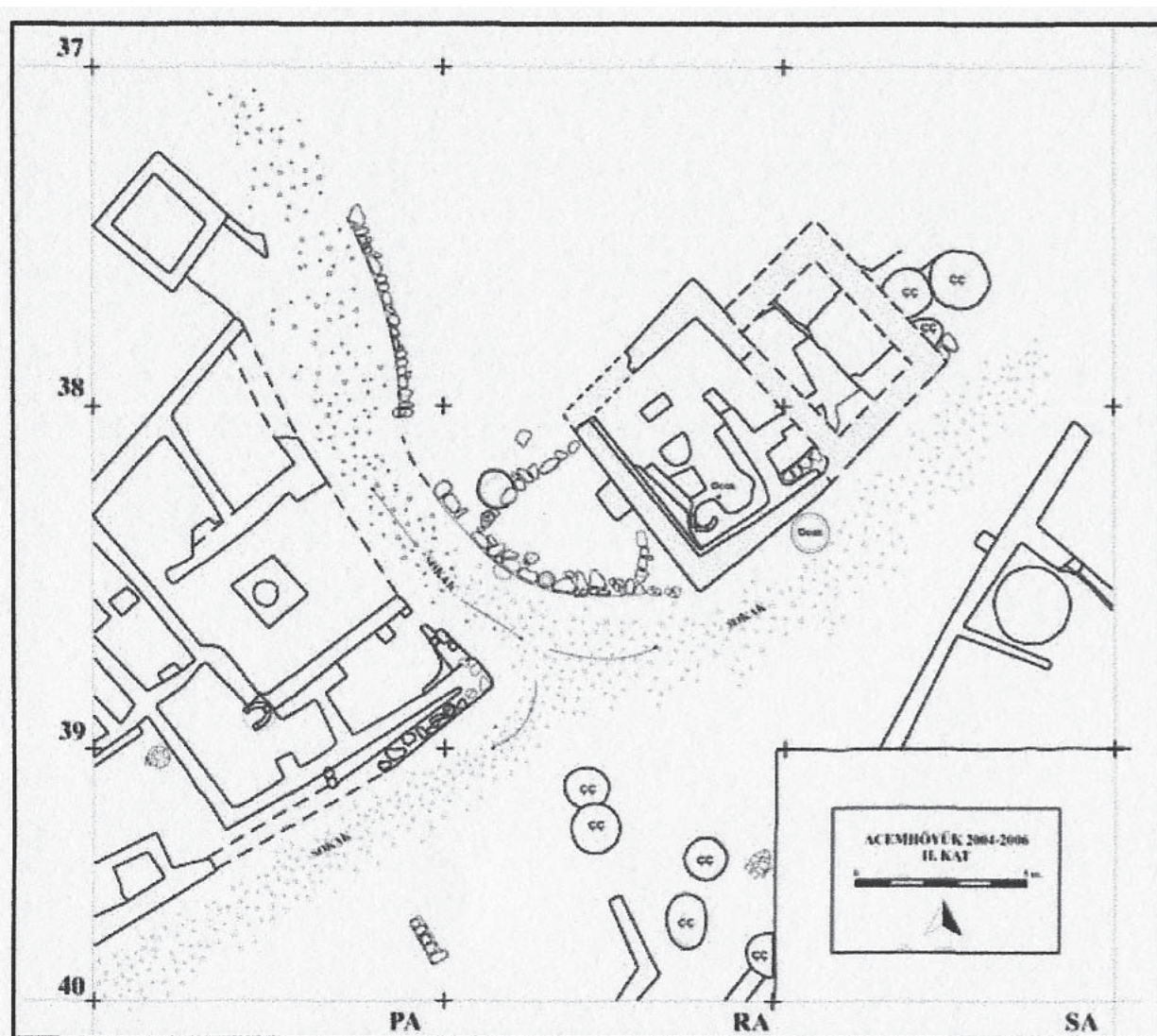
Niveau II



Plan topographique avec quelques installations du niveau II

Acemhöyük (16)

Niveau II



a. Plan de maisons de la zone B



b. Vue de maisons du niveau II



c. Grand pichet

Acemhöyük (17)

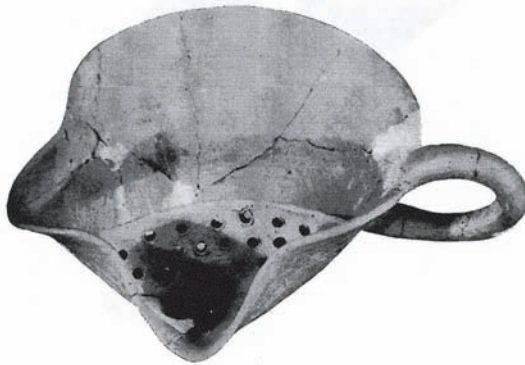
Niveau II



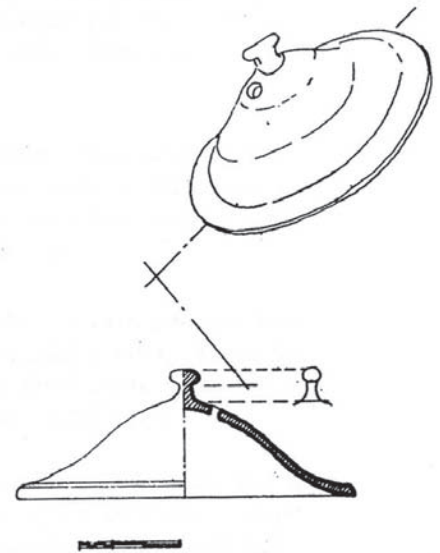
a. Cruche à bec




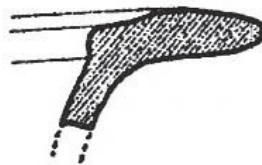
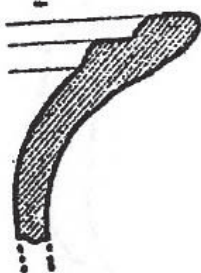
b. Cruche



c. Céramique en forme de lampe avec passoire



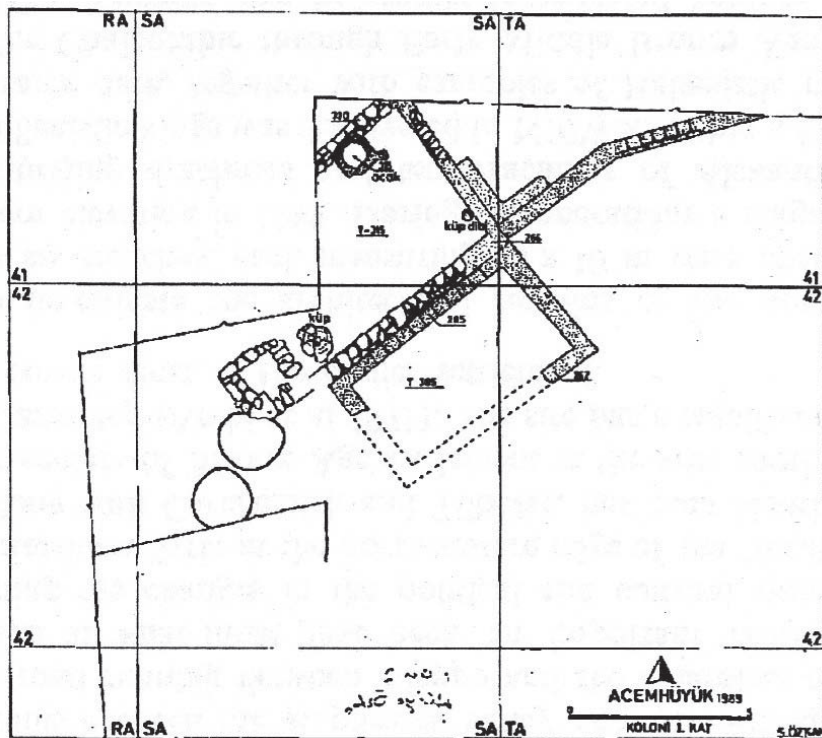
d. Couvercle




e. Grandes céramiques de stockage

Acemhöyük (18)

Niveau I



a. Plan d'une maison (?) du niveau I



b. Jarre avec un « signe royal » (?)



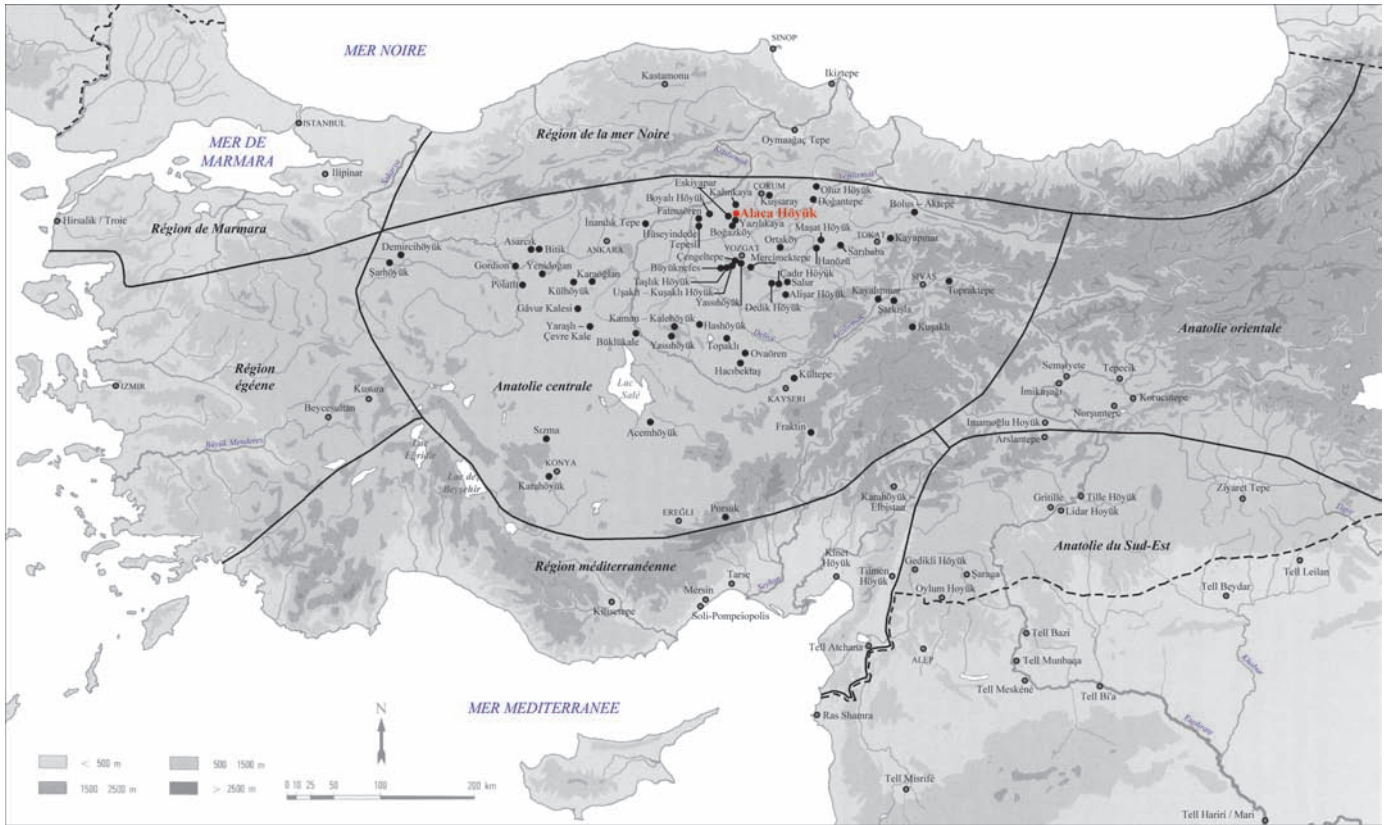
c. Habitation avec four



d. Scellement avec deux griffons dos à dos et un « signe royal » les surmontant

Alaca Höyük

Alaca Höyük (1)

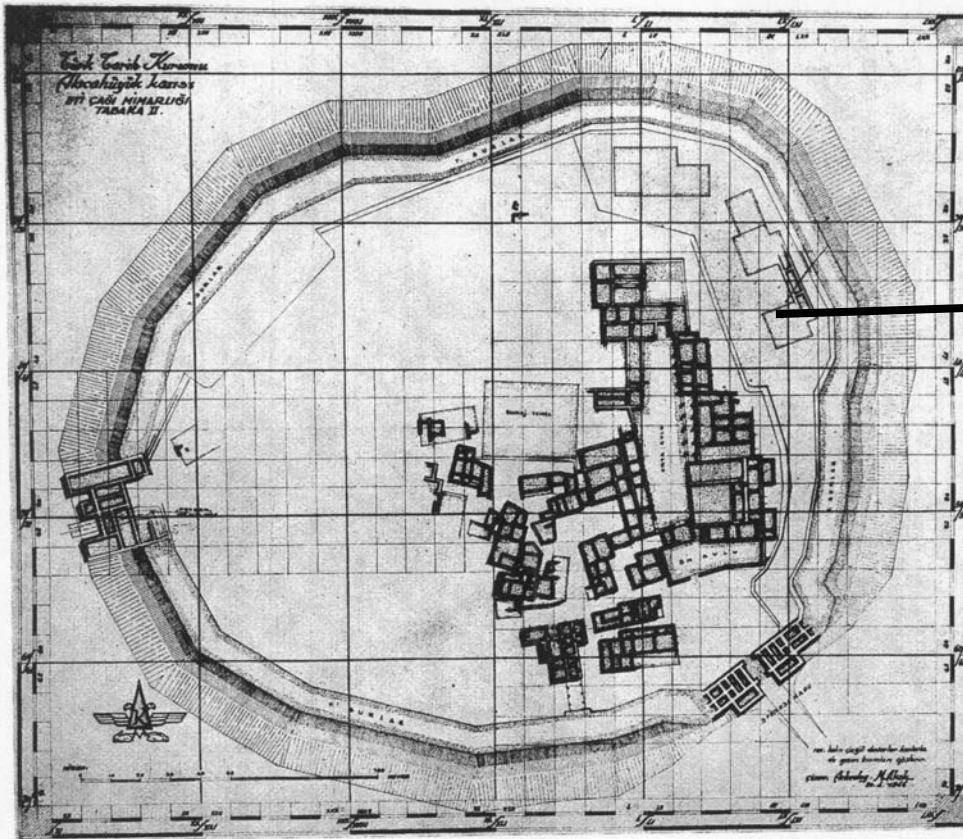


a. Localisation du site




b. Vue aérienne du site vers le sud

Alaca Höyük (2)

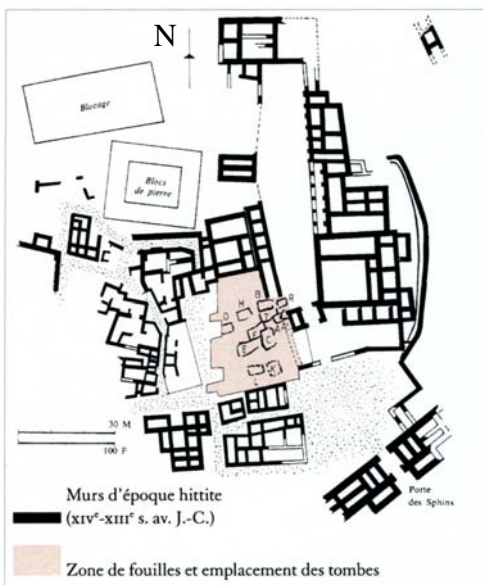


Nouvelle zone de fouilles

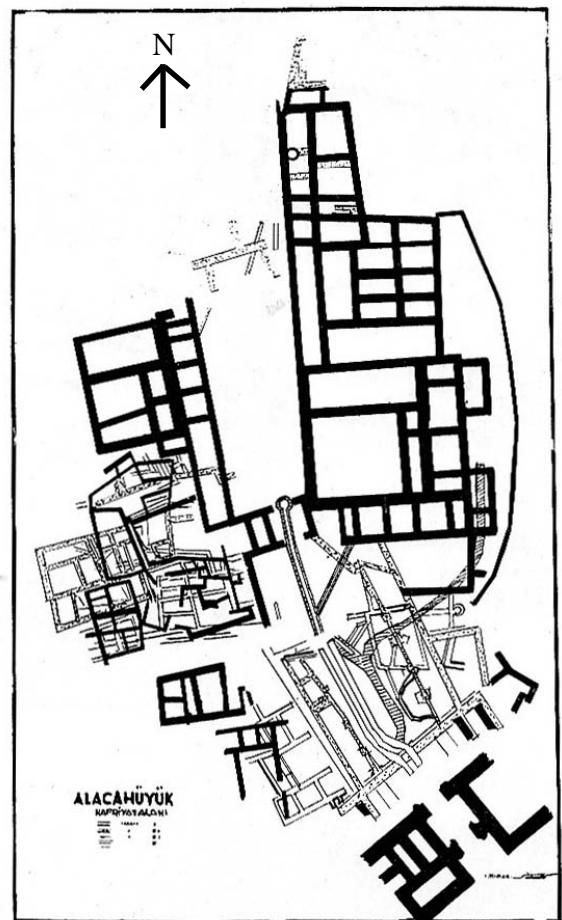
a. Plan topographique de la fin des années 1950



b. Maquette topographique du site



c. Plan de l'occupation hittite, niveau 2

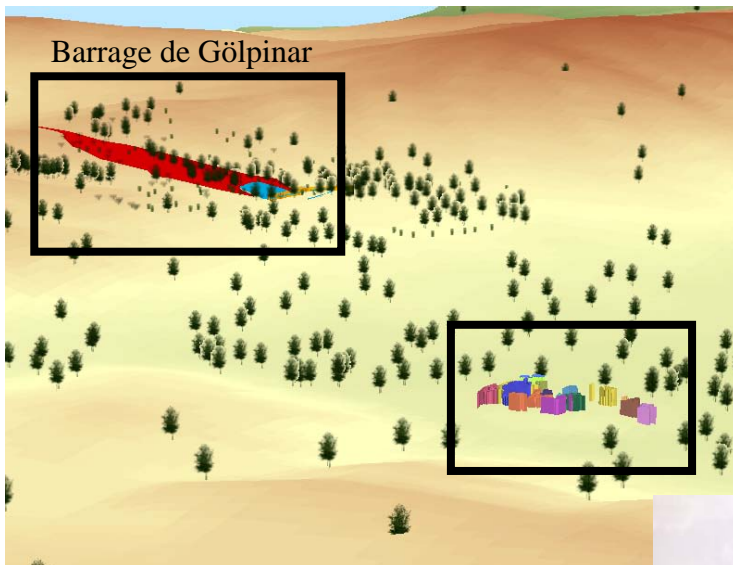


d. Superposition des différents niveaux de la phase II

Alaca Höyük (3)



a. Porte des Sphinx



Site d'Alaca

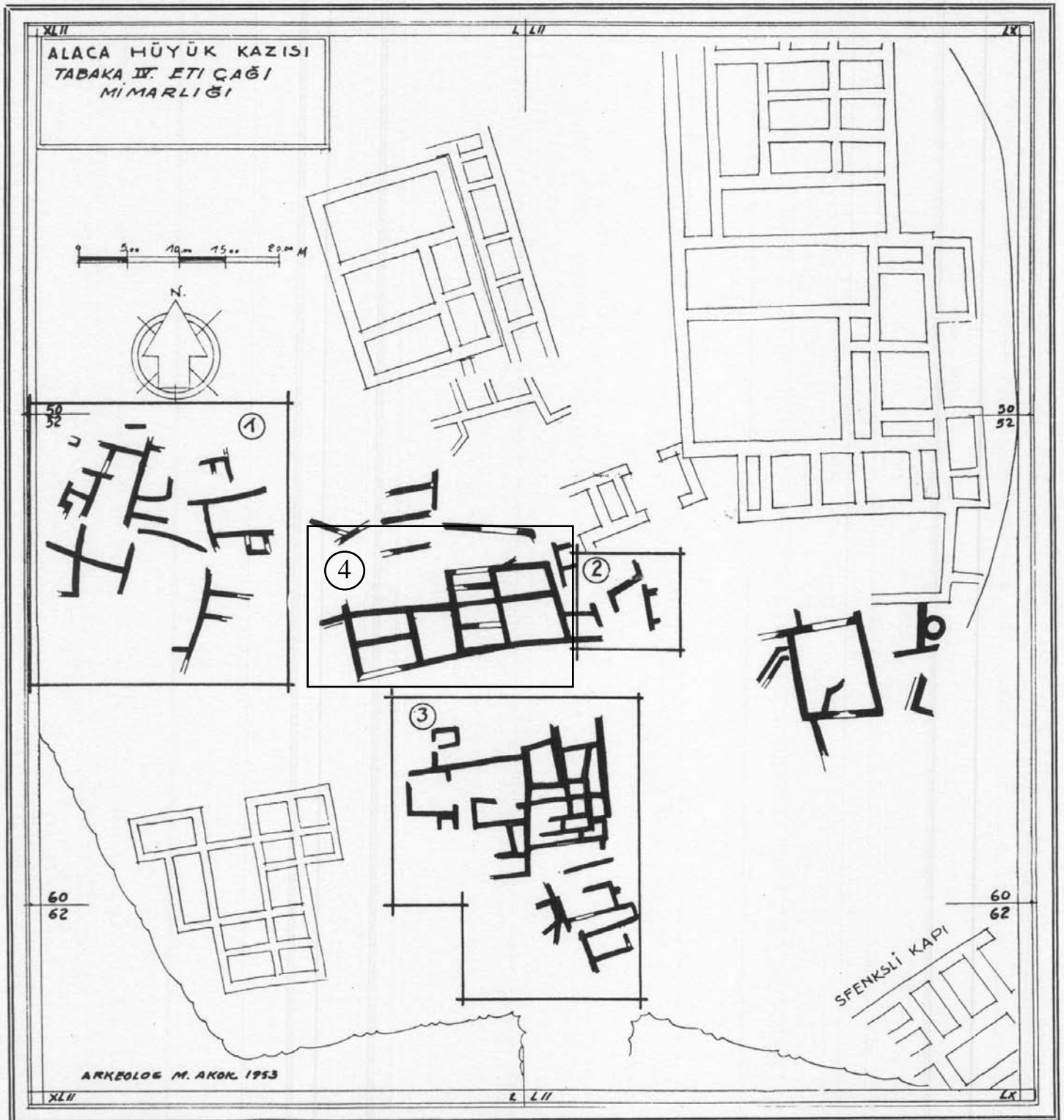
b. Localisation du barrage
au sud-est du site



c. Vue du barrage

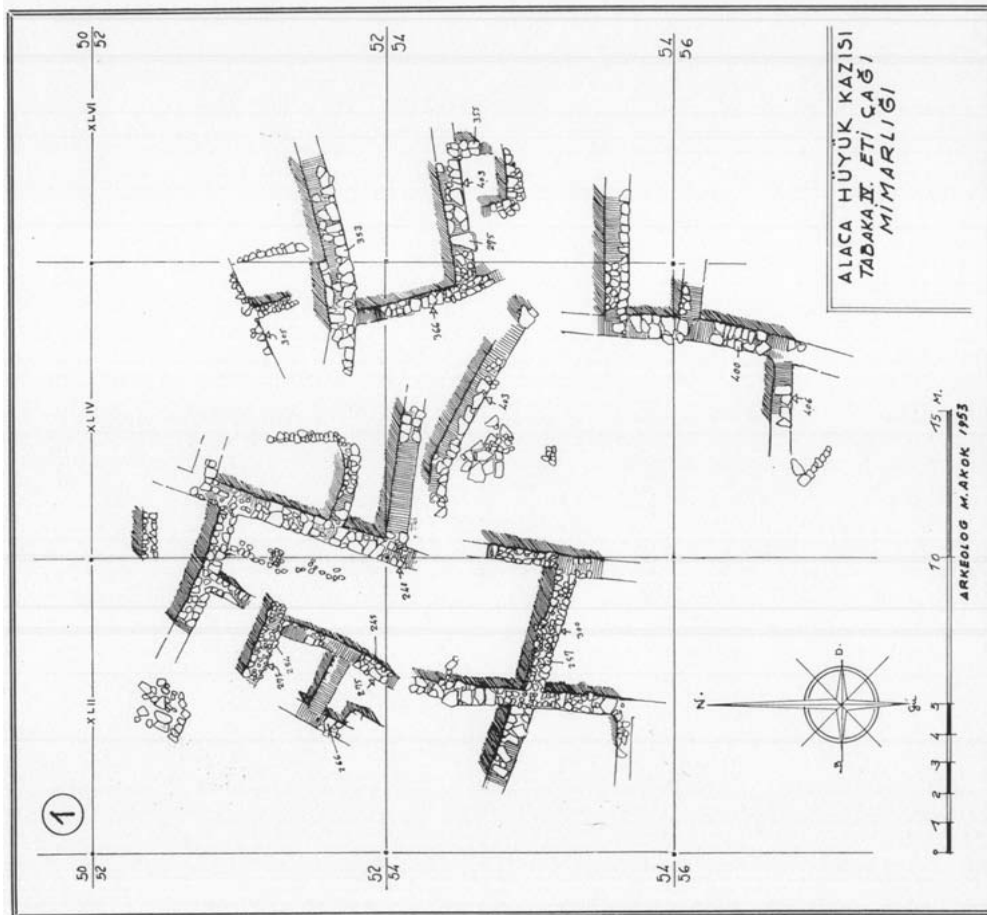
Alaca Höyük (4)

Niveau 4

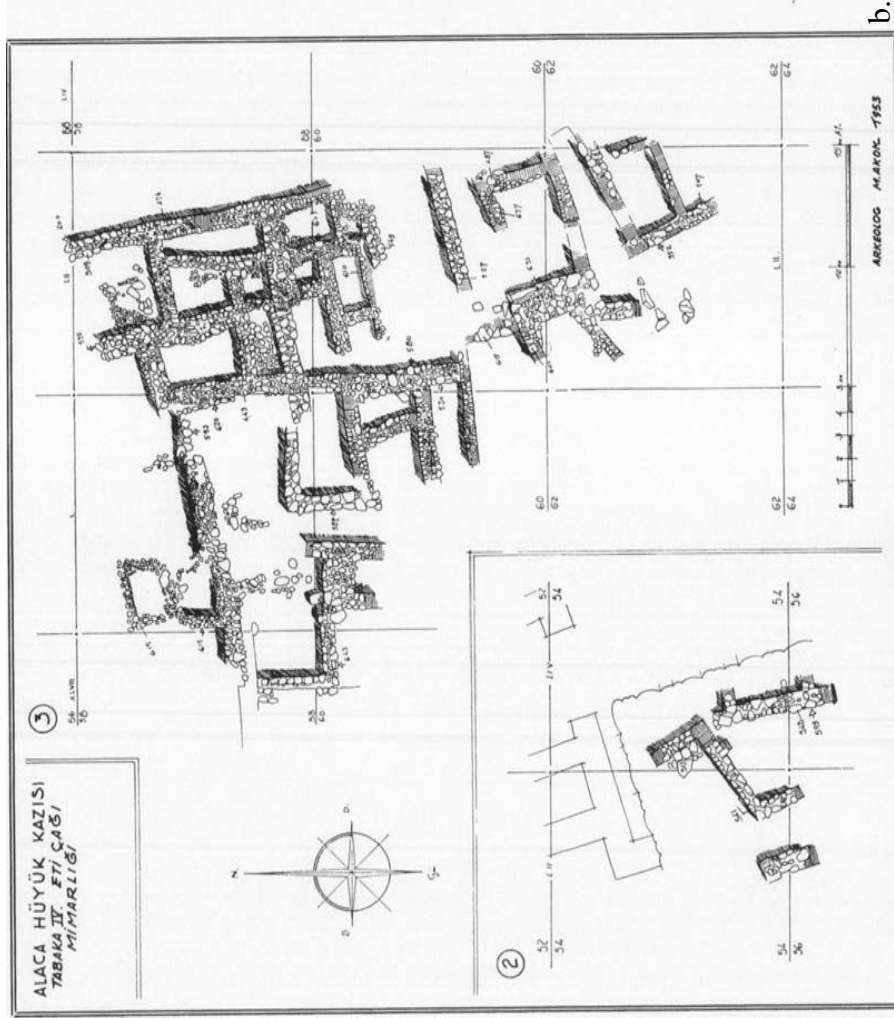


Plan d'ensemble de quartiers d'habitation du niveau 4 en noir
(les numéros renvoient aux plans détaillés dans les planches suivantes)

Alaca Höyük (5)



a.

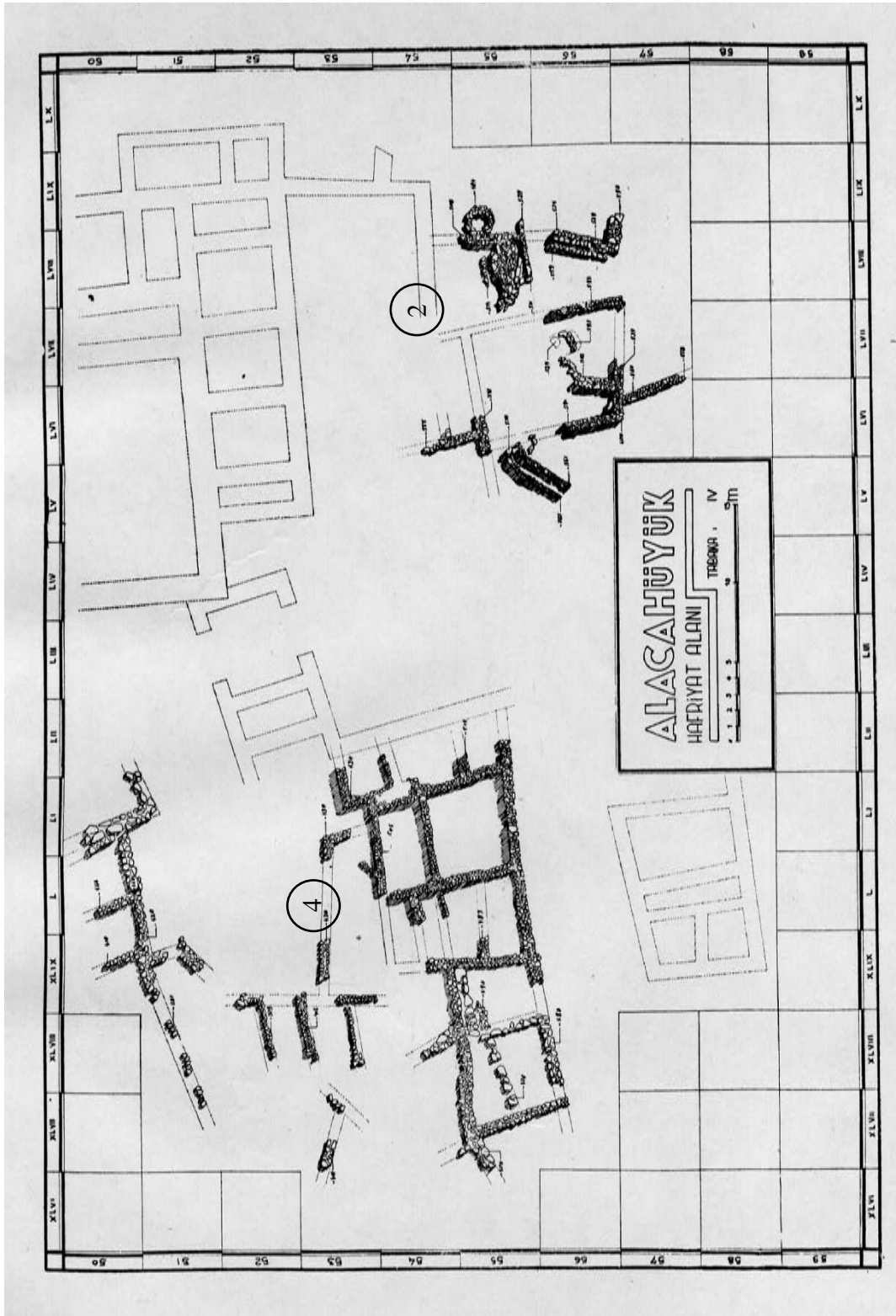


b.

a et b. Niveau 4. Plans de maisons localisés sur le plan d'ensemble (cf. pl. Alaca [4])


Alaca Höyük (6)

Niveau 4



Plan de maisons localisé sur le plan d'ensemble (cf. pl. Alaca [4])


Alaca Höyük (7)



a.



b.

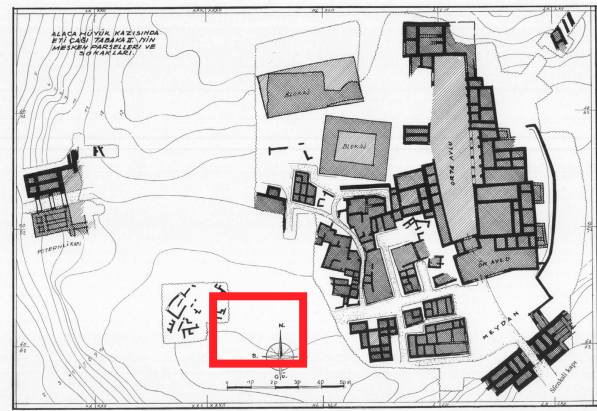


c.

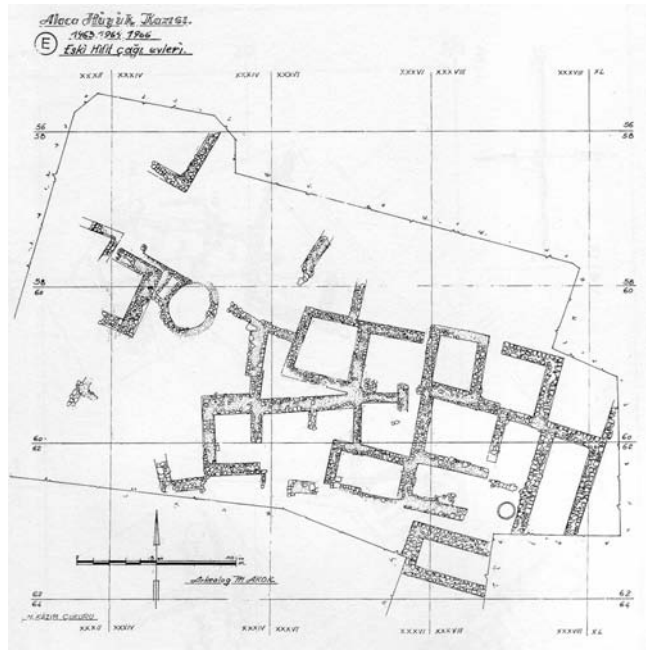
a-c. Vues des « celliers » du niveau 4

Alaca Höyük (8)

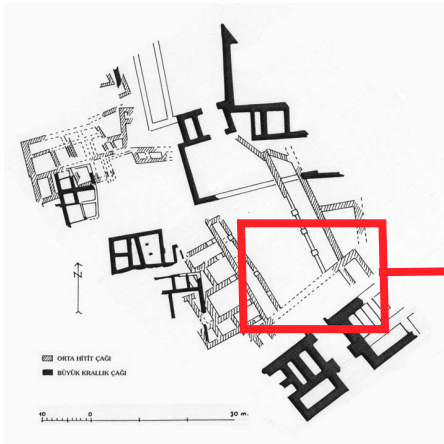
Niveau 4



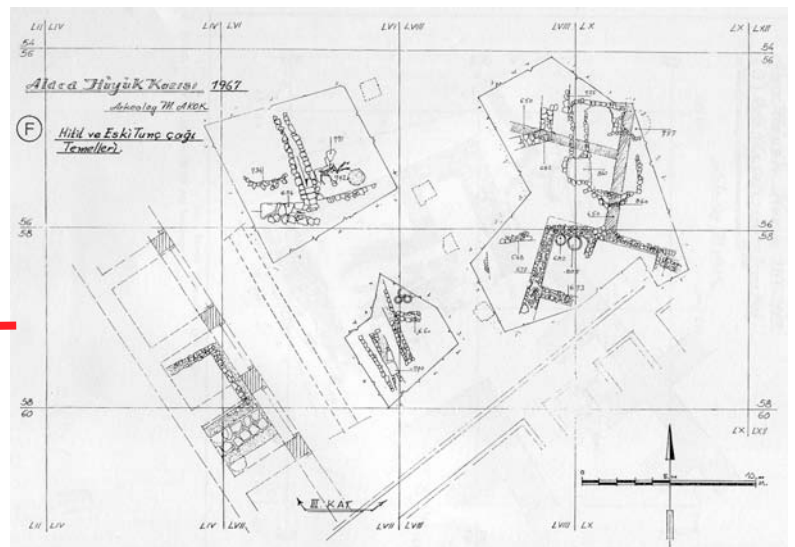
a. Localisation approximative de la zone d'habitat en XXIV-XXXVIII/58-62 (plan ci-contre en b)




b. Quartier d'habitations en XXIV-XXXVIII/58-62



c. Plan général et localisation du quartier d'habitations illustré à droite



d. Quartier d'habitations près de la porte des Sphinx



e.



f.

e-f. Garde-manger de demeures du niveau 4

Alaca Höyük (9)

Niveau 4. Atelier métallurgique



a-b. Vues de l'atelier. a. Pièce avec un four ; b. Magasins



c. Lunule à empreinte (?)



d. Pichet à bec



e. Pichet à bec



f. Pichet à bec



g. « Théière »




h. « Hydrie »

Alaca Höyük (10)

Niveau 4. Atelier (2)



a. Pichet à ouverture circulaire



b. Échantillon de tessons à « signe royal »



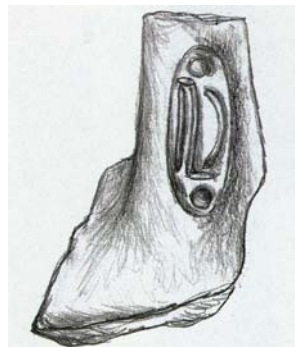
c.



e.



d.



f.

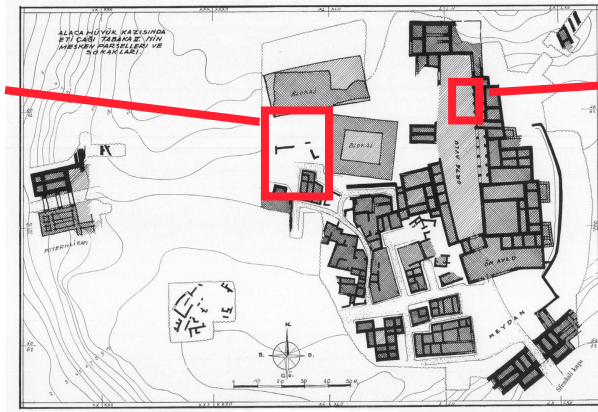
c-d. Tessons à empreintes de sceau en forme de pied

e-f. Anse avec empreinte de sceau

Alaca Höyük (11)

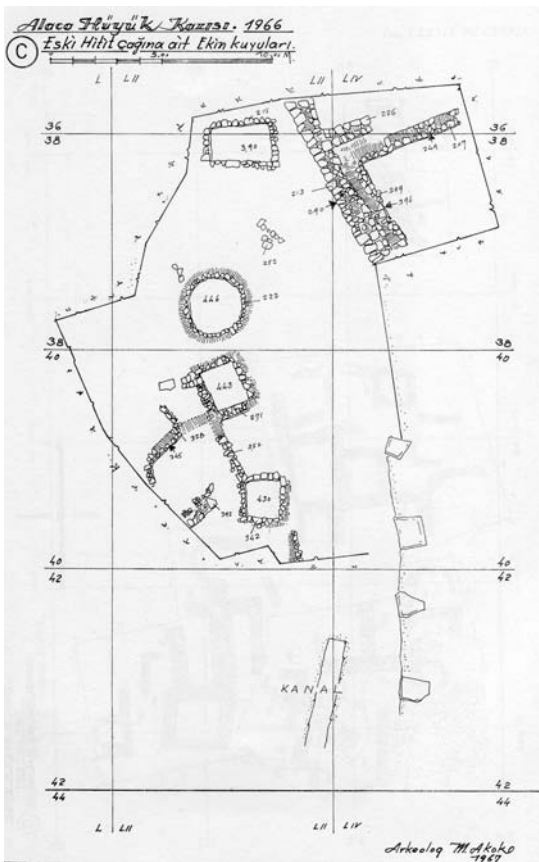
Niveau 4. Silos

Localisation de la zone B ci-dessous pl. 12 c

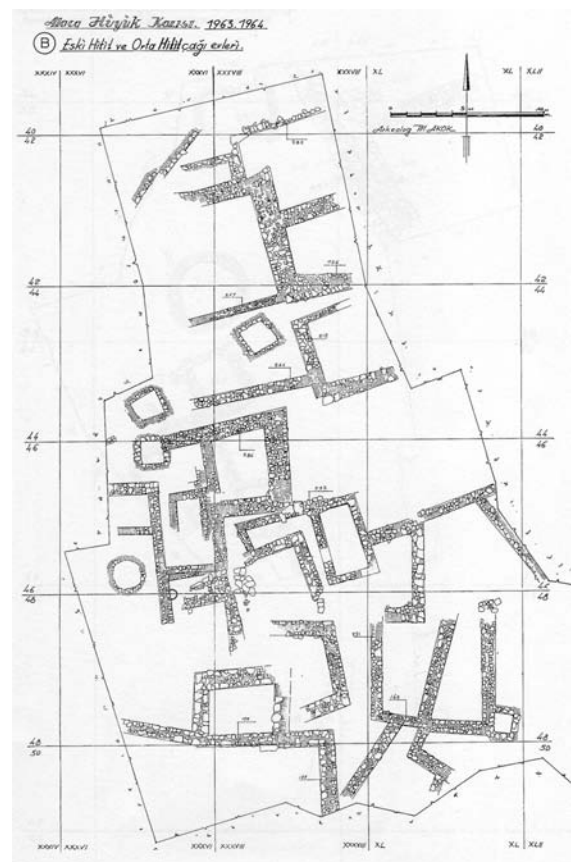


Localisation de la zone C ci-dessous pl. 12 b

a. Localisation des zones de fouilles présentées ci-dessous




b.



c.

b-c. Plans de zones d'habitat avec plusieurs silos



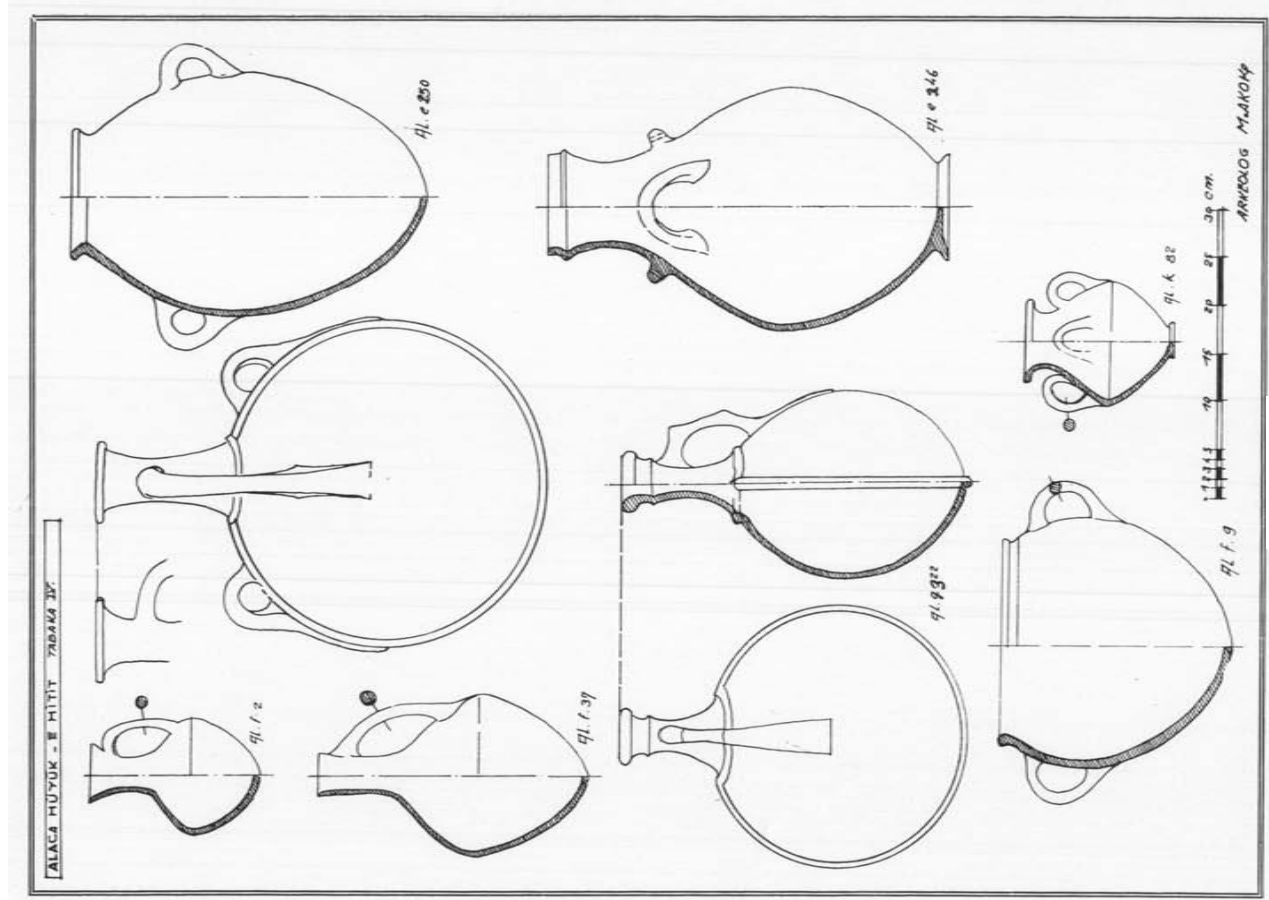
d. Vue de silos circulaires



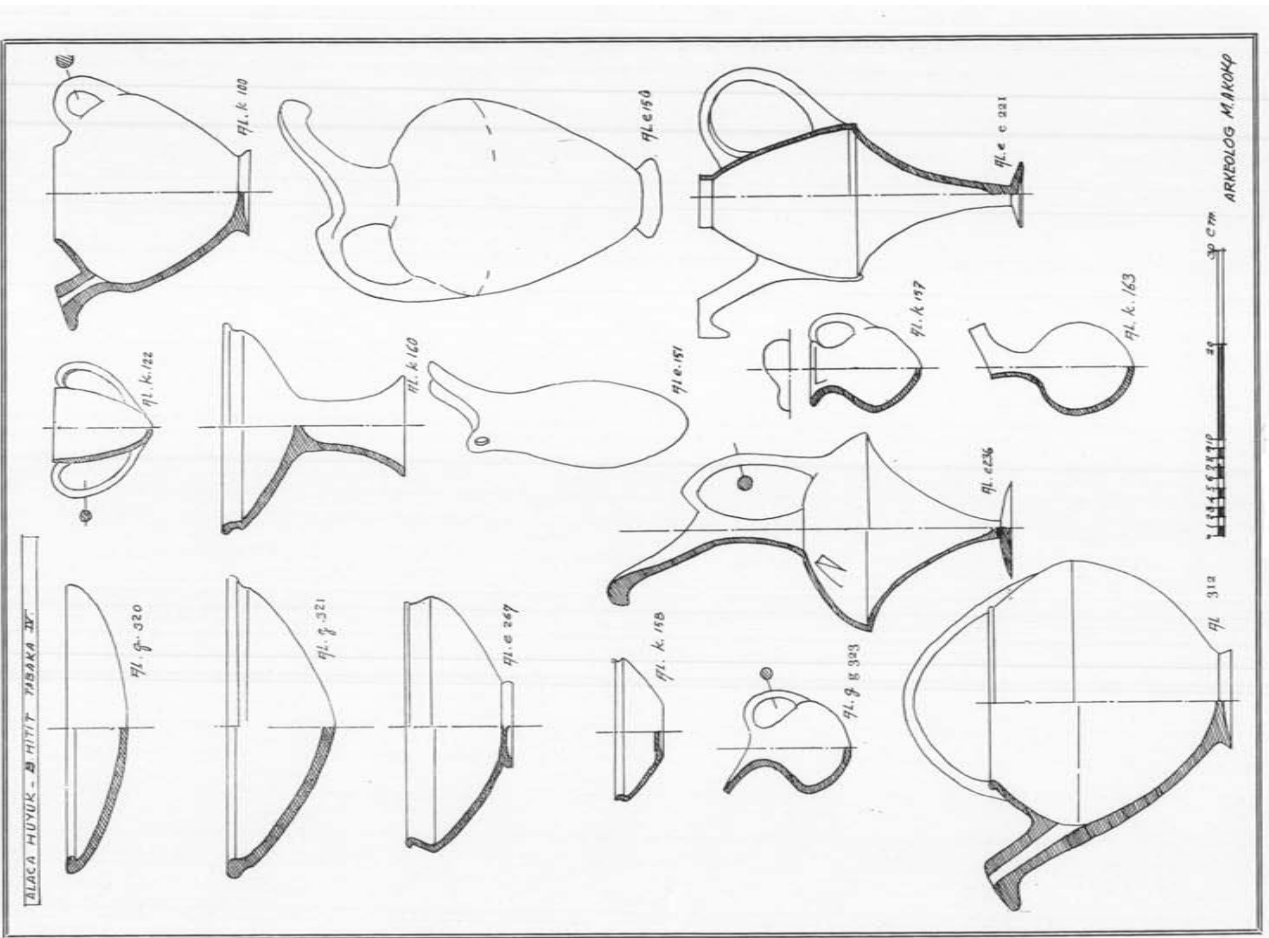
e. Vue de la maçonnerie d'un silo

Alaca Höyük (12)

Échantillon de céramiques du niveau 4 (1)

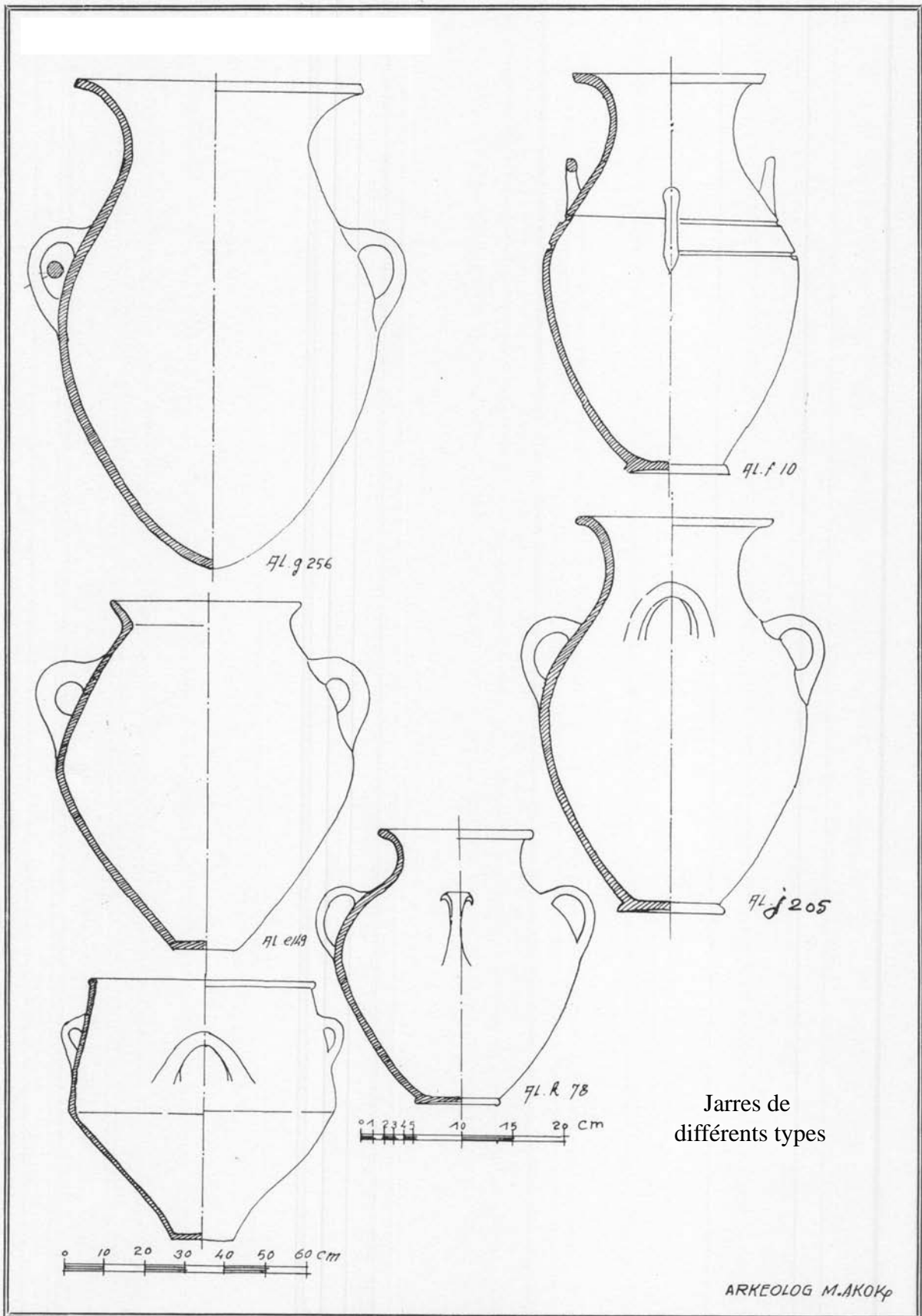


b. Pilgrim flasks, cruches et pot



a. Bols, depa, « coupe à fruits », pichets de différents types et « théières »


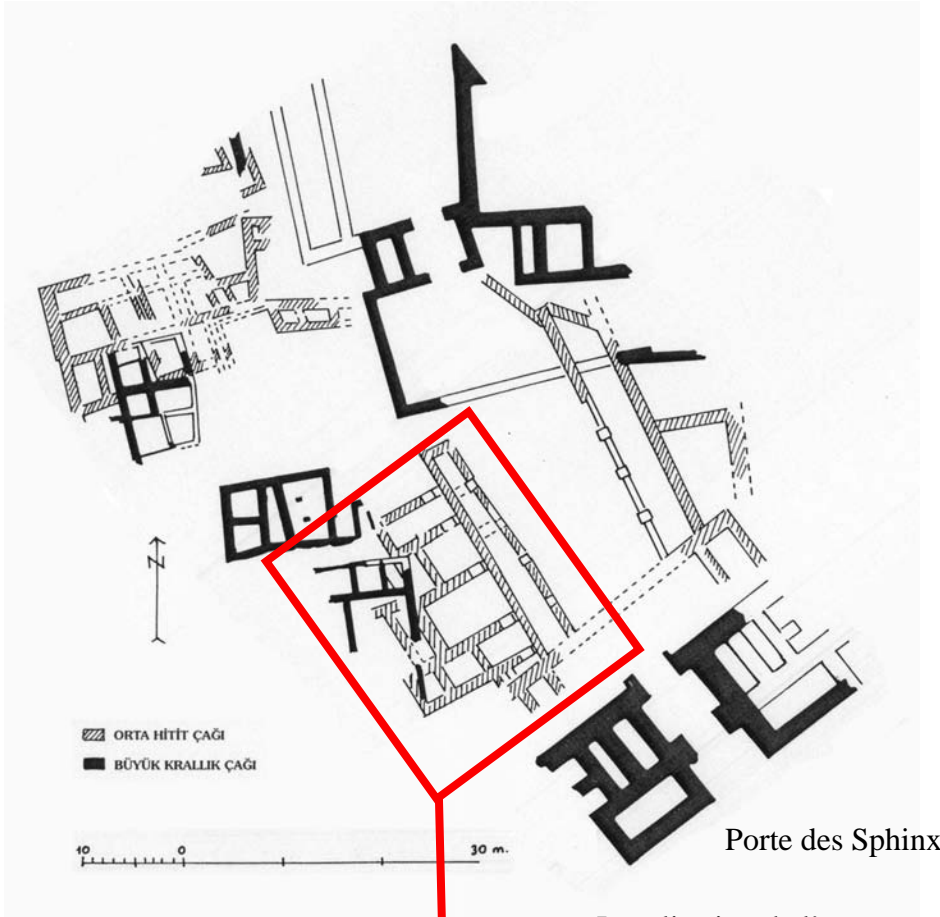
Alaca Höyük (13)



Échantillon de céramiques du niveau 4 (2)

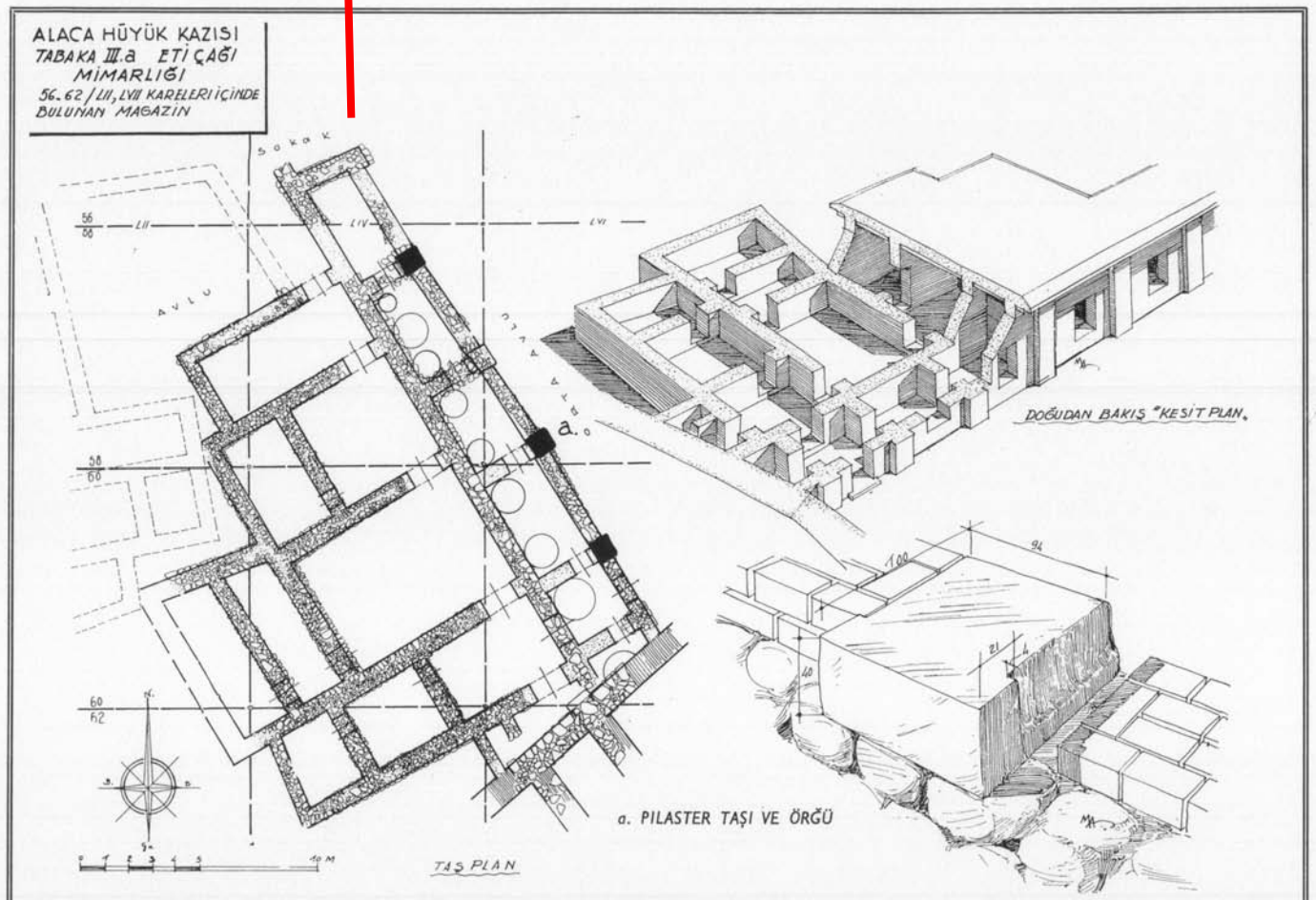
Alaca Höyük (14)

Niveau 3



b. Vue d'une des jarres des magasins du temple du niveau 3 devant porter les empreintes hiéroglyphiques

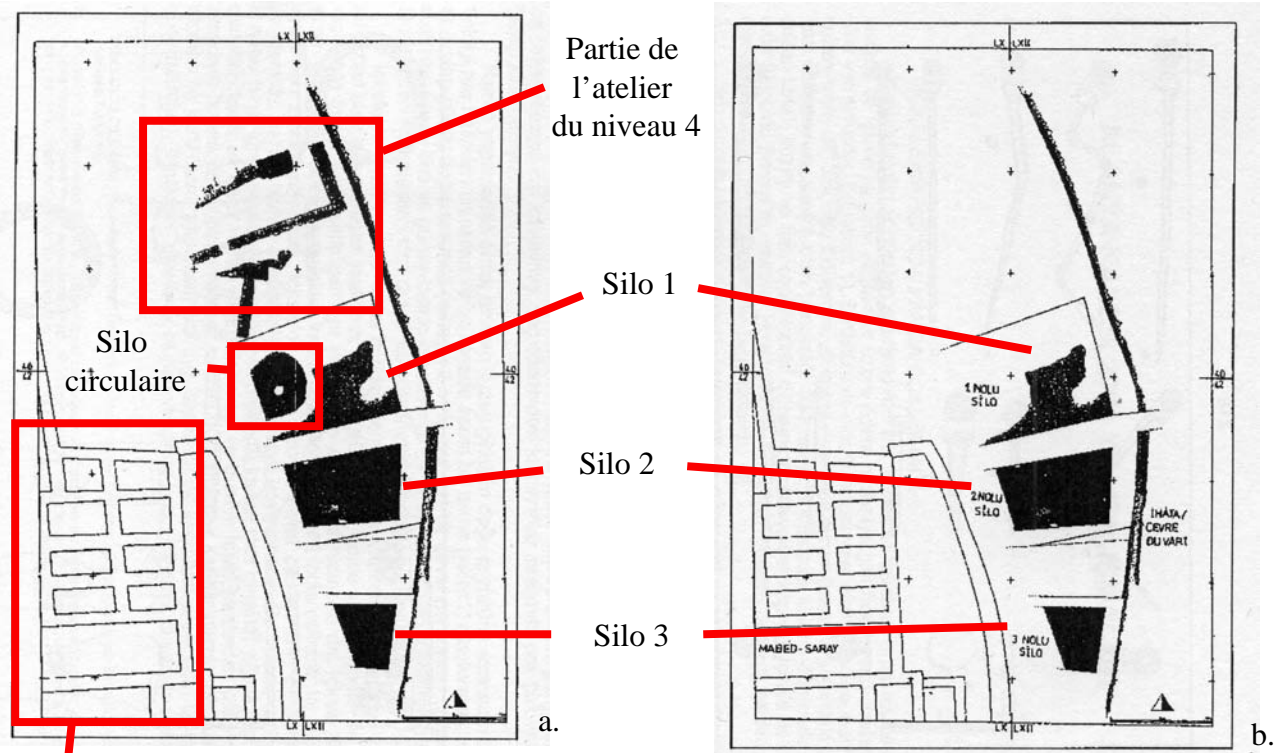
a. Localisation de l'« autre temple »



c. « Autre temple »

Alaca Höyük (15)

Niveau 3. Les silos



Partie du « temple-palais » du niveau 2

a-b. Plans de localisation des silos



c. Vue des silos vers le nord



d. Vue d'une partie des silos vers le sud



e. Silo 1. Parois tapissées de pierres

Alaca Höyük (16)

Niveau 3. Les silos



a. Silo 1. Paroi en pente



b. Silo 1. Trou de poteau



c. Restes organiques à l'intérieur du silo 1



d. Silo circulaire



e. Silo 2



f. Silo 3

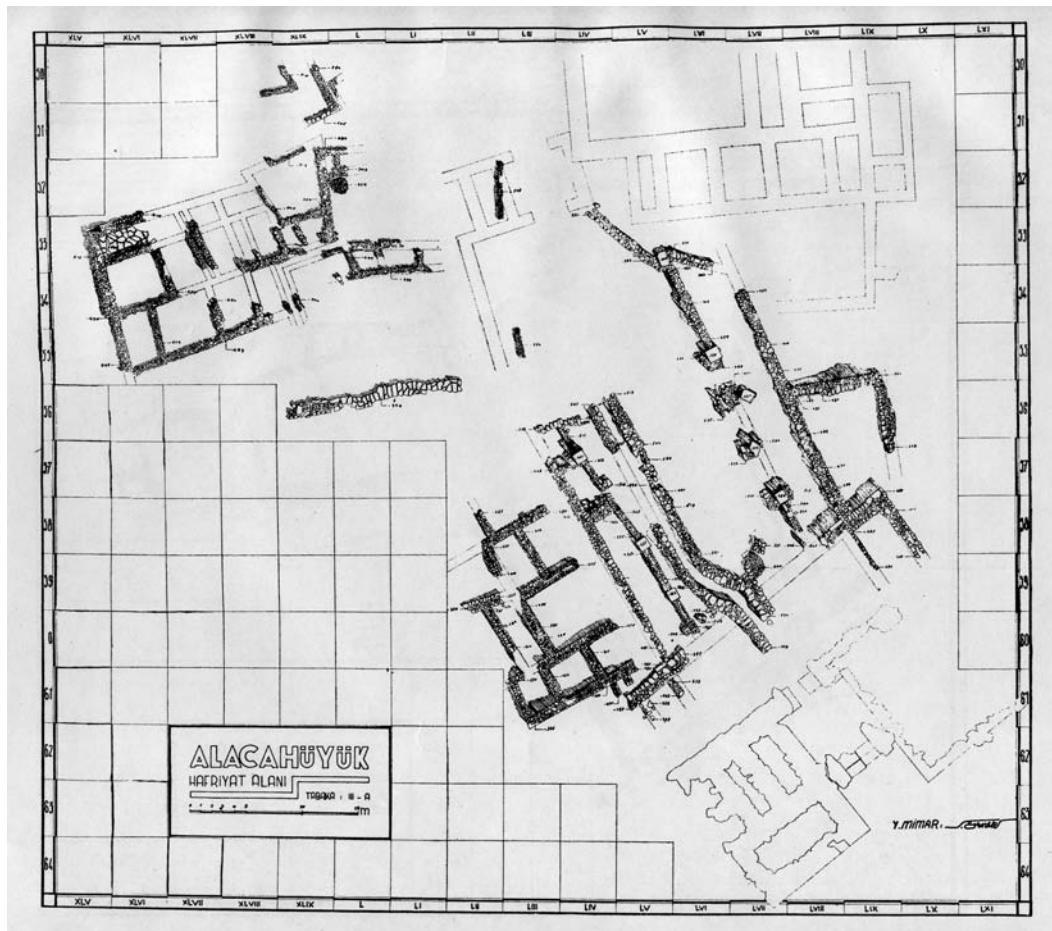


g. Scellement de Ari-li-Tešup

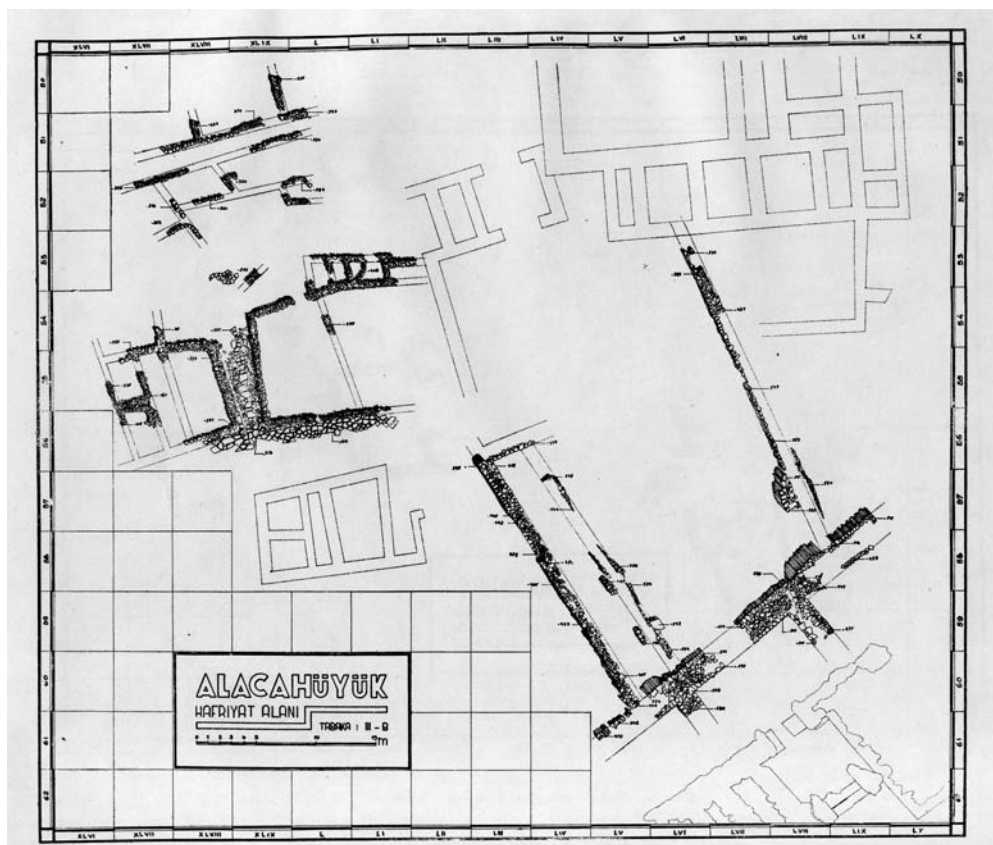


h. Bouteille

Alaca Höyük (17)



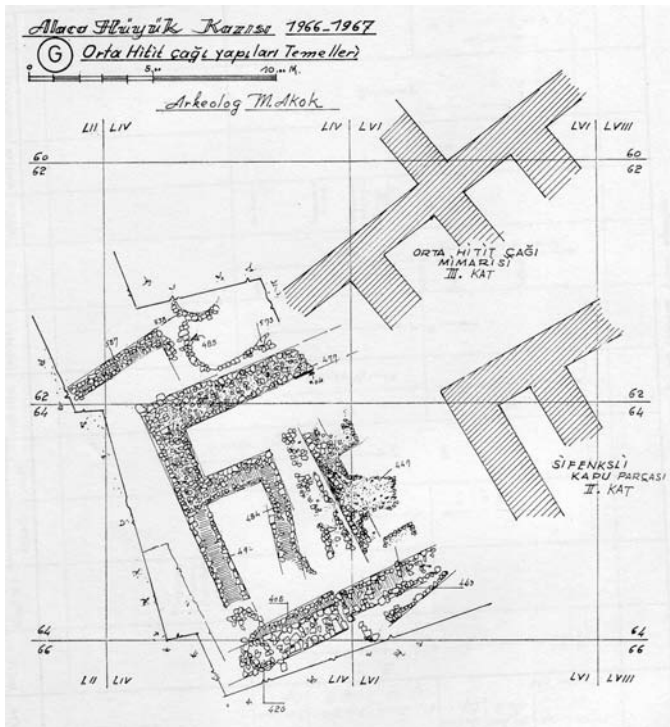
a. Vestiges du niveau 3a vers la porte des Sphinx



b. Vestiges du niveau 3b vers la porte des Sphinx

Alaca Höyük (20)

Niveau 3b




b. « Celliers » et espaces de stockage du niveau 3b, sous la porte des Sphinx

a. Plan d'habitations sous la porte des Sphinx



c.



d.

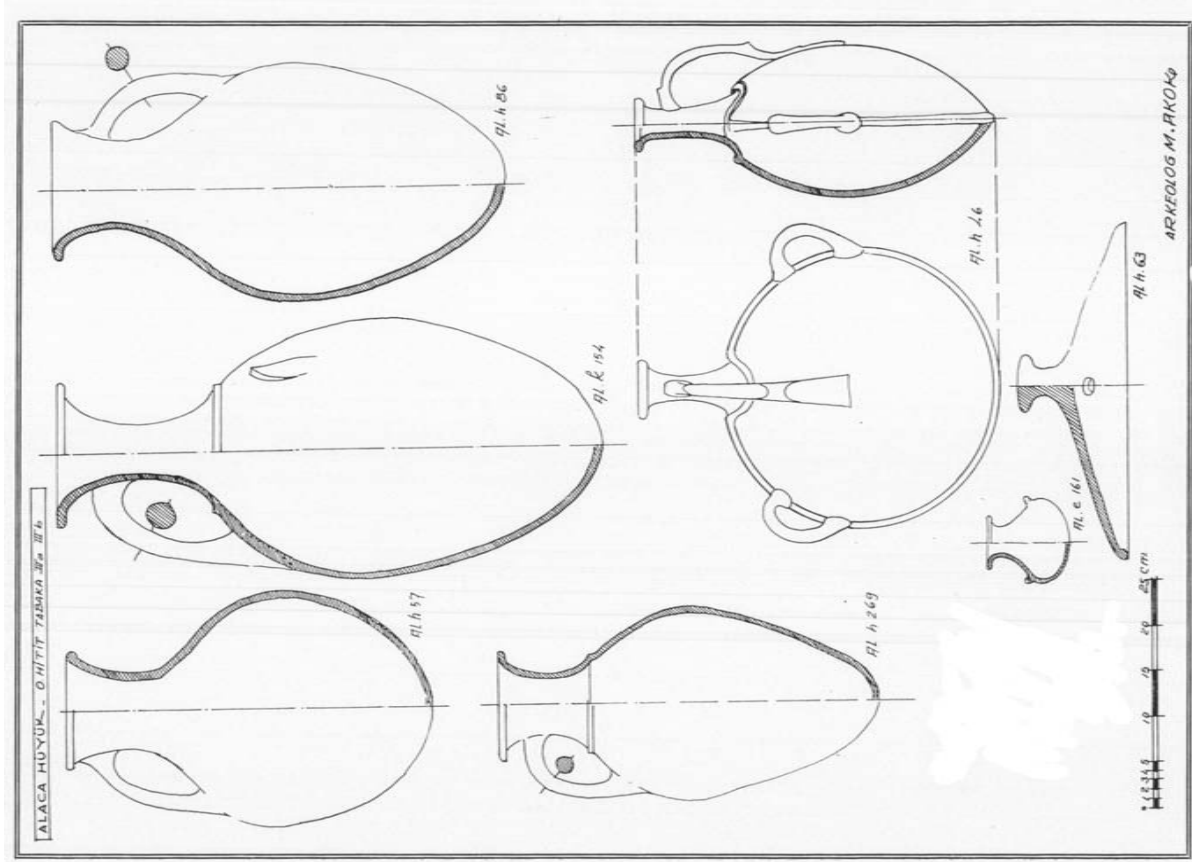


e.

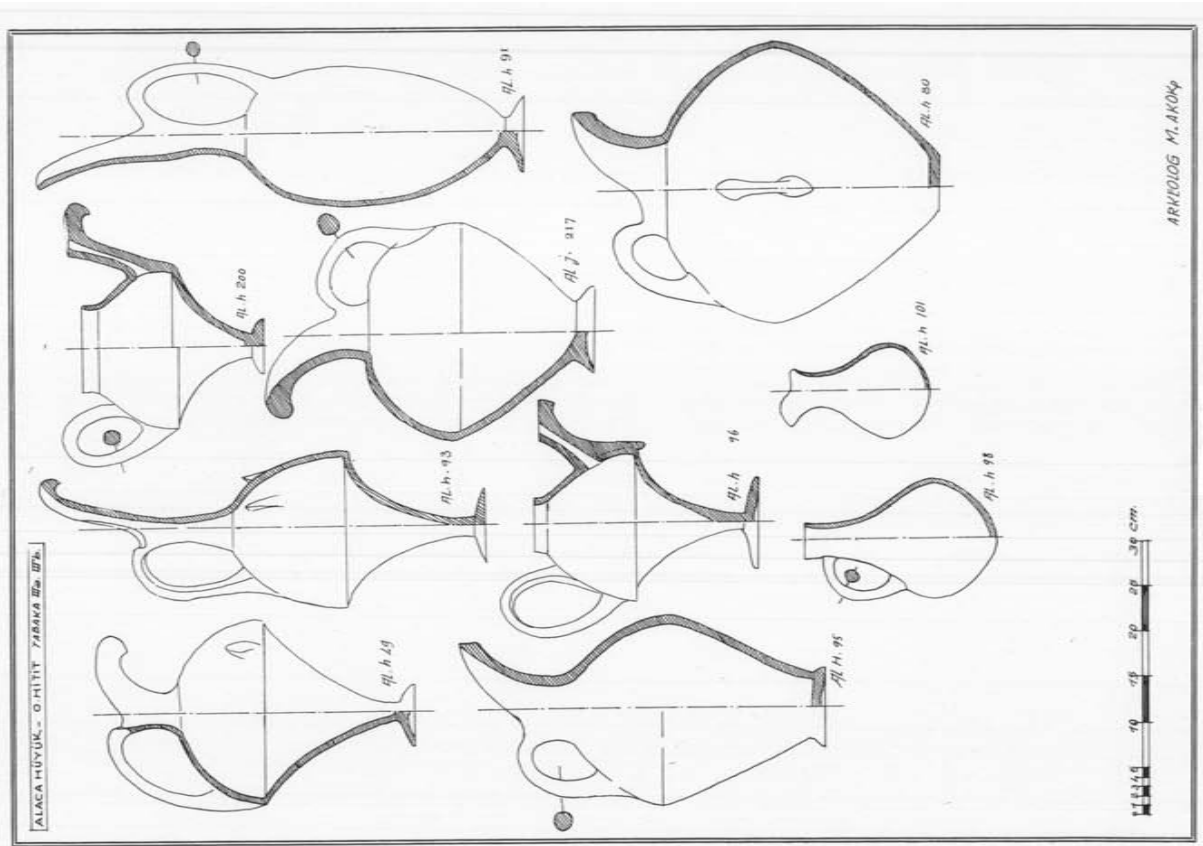
c-e. Vues de zones de stockage et de jarres de maisons du niveau 3b

Alaca Höyük (22)

Échantillon de céramiques du niveau 3 (2)



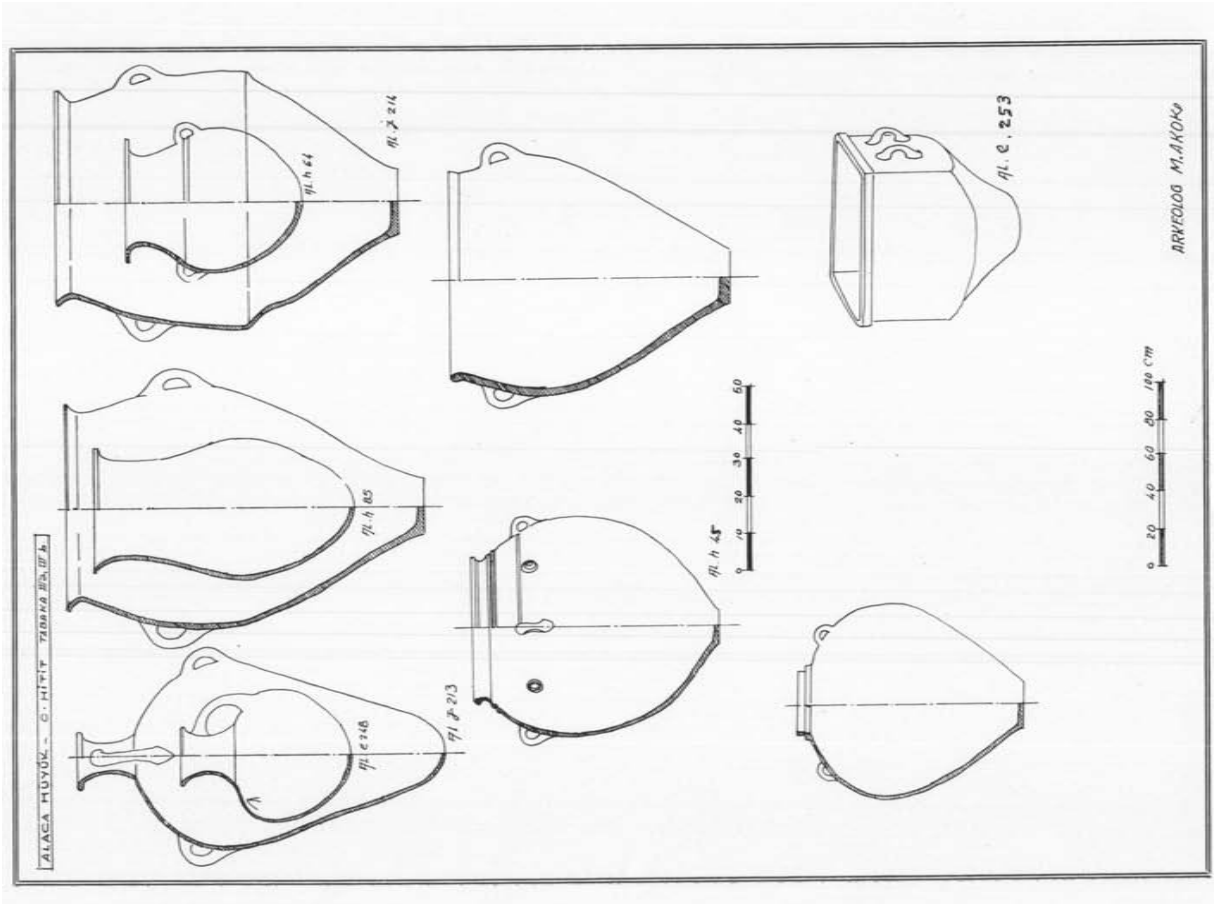
b. Pichets à ouverture circulaire, *pilgrim flasks* et couvercle



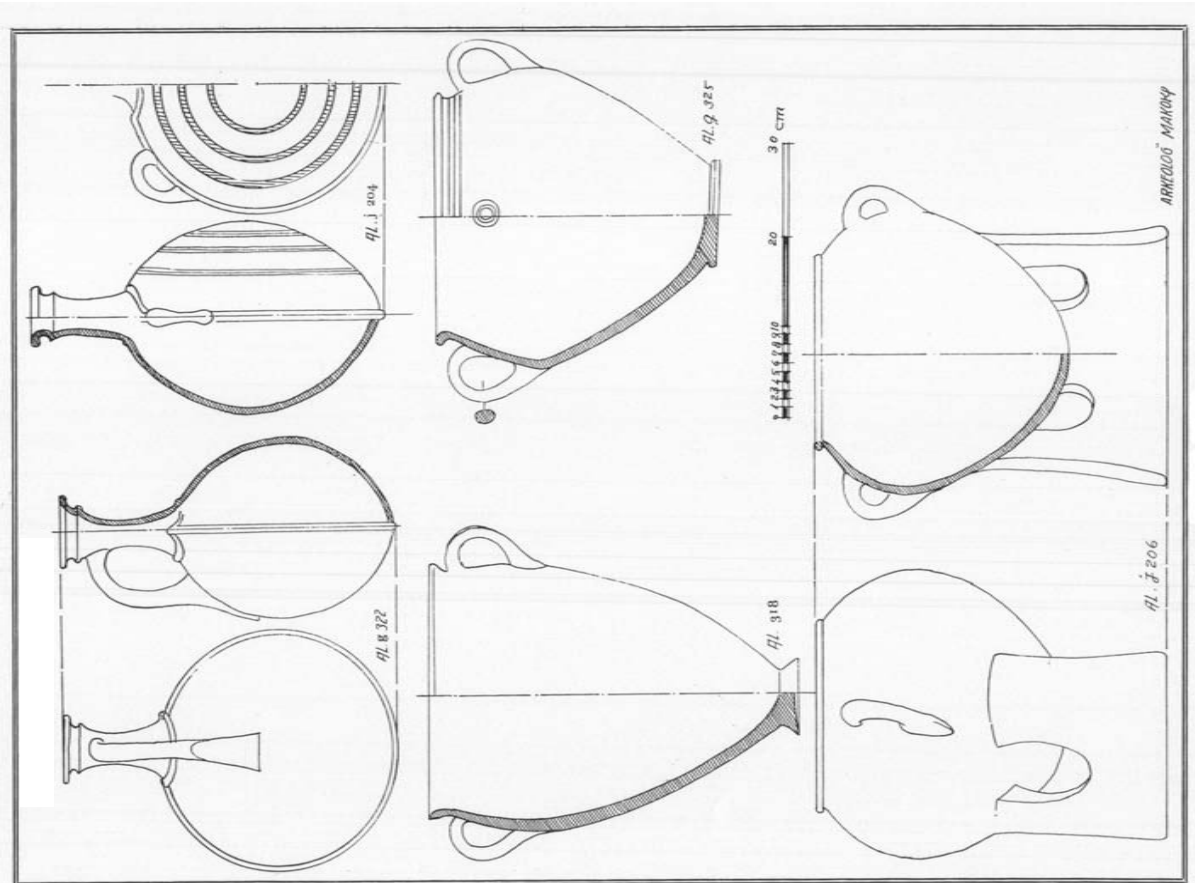
a. Pichets de différents types

Alaca Höyük (23)

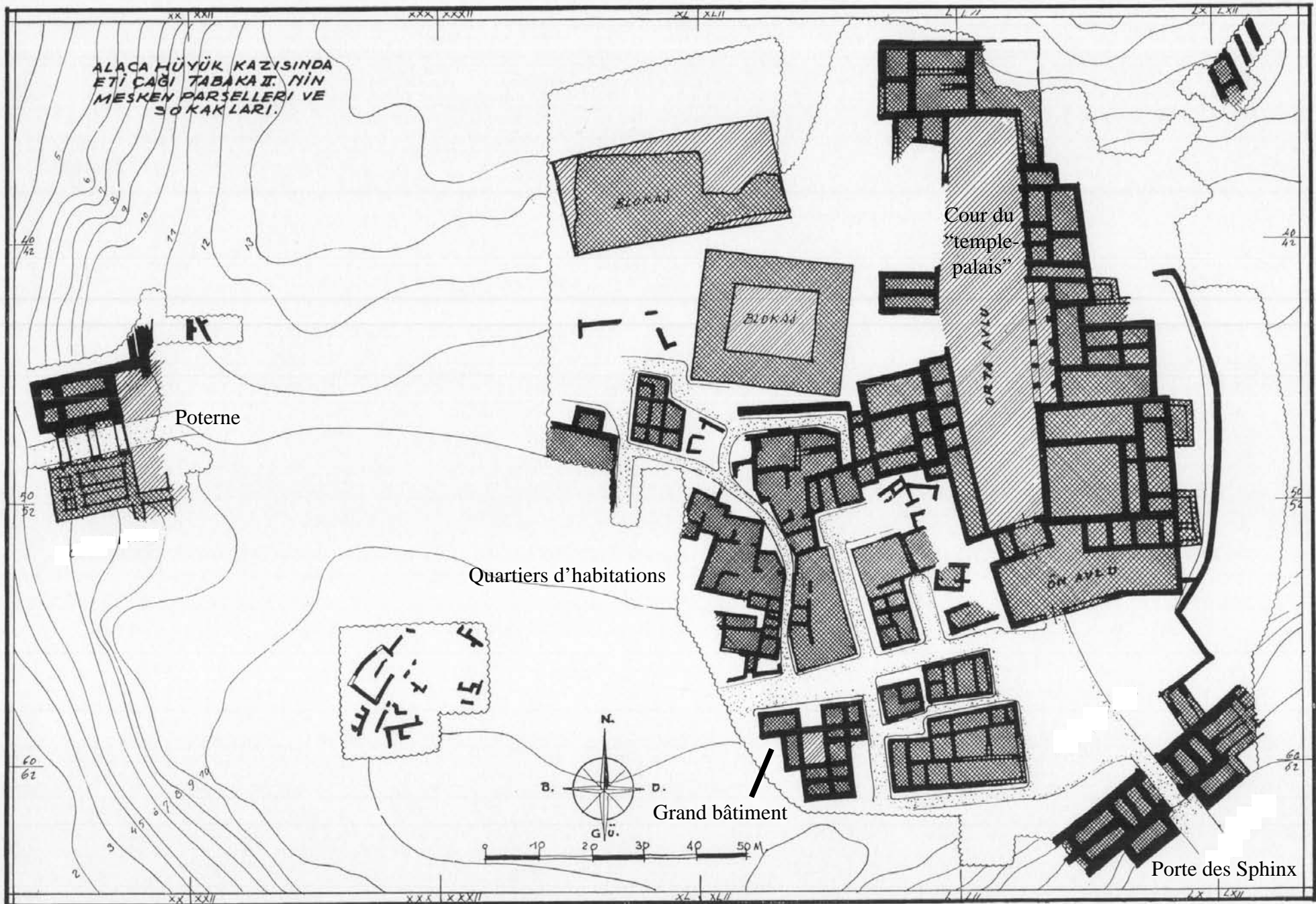
Échantillon de céramiques du niveau 3 (3)



b. Vases de différents types et « baignoire »



a. Pilgrim flasks, vases et braseros

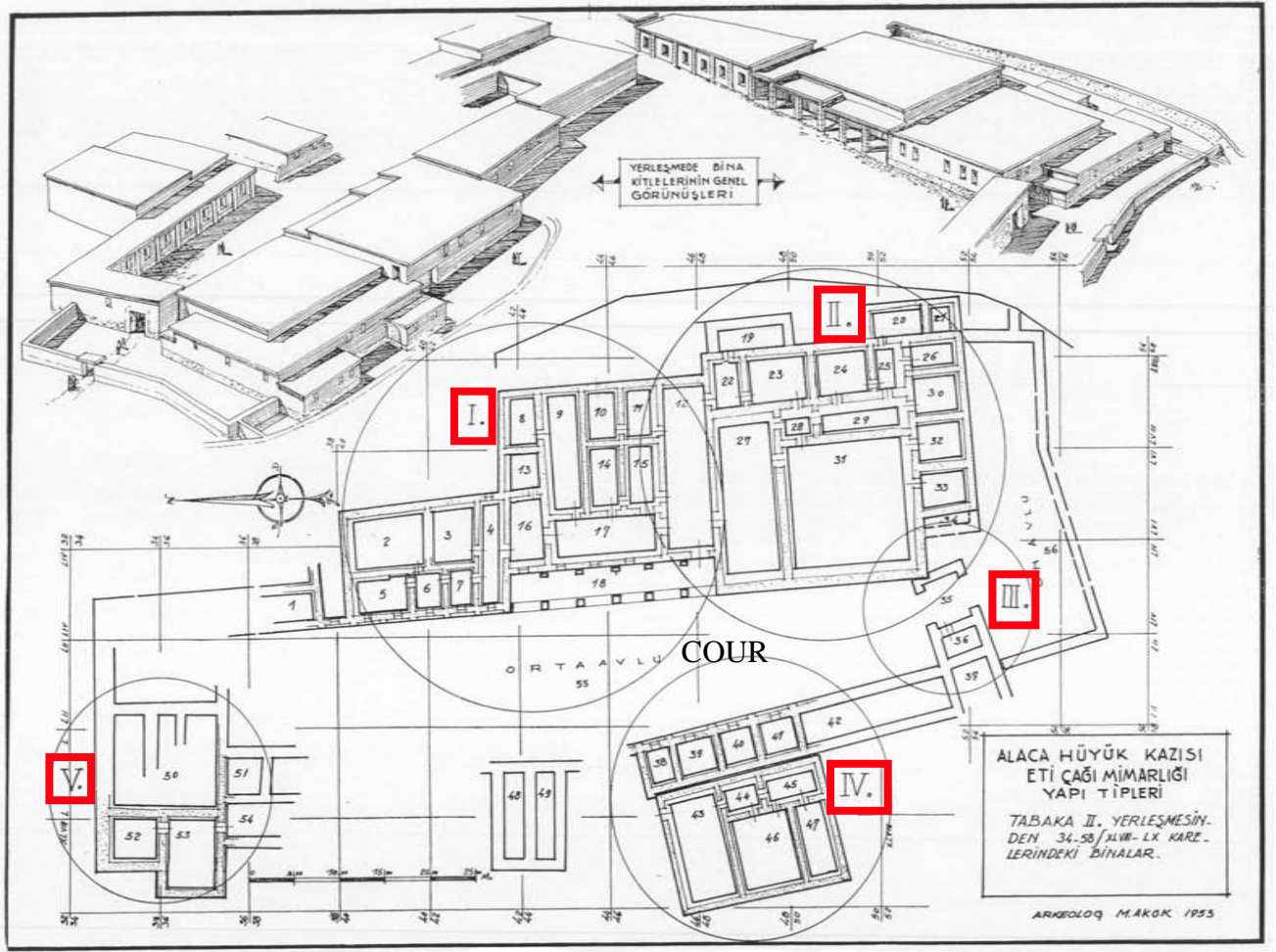


Alaca Höyük (24)
Niveau 2

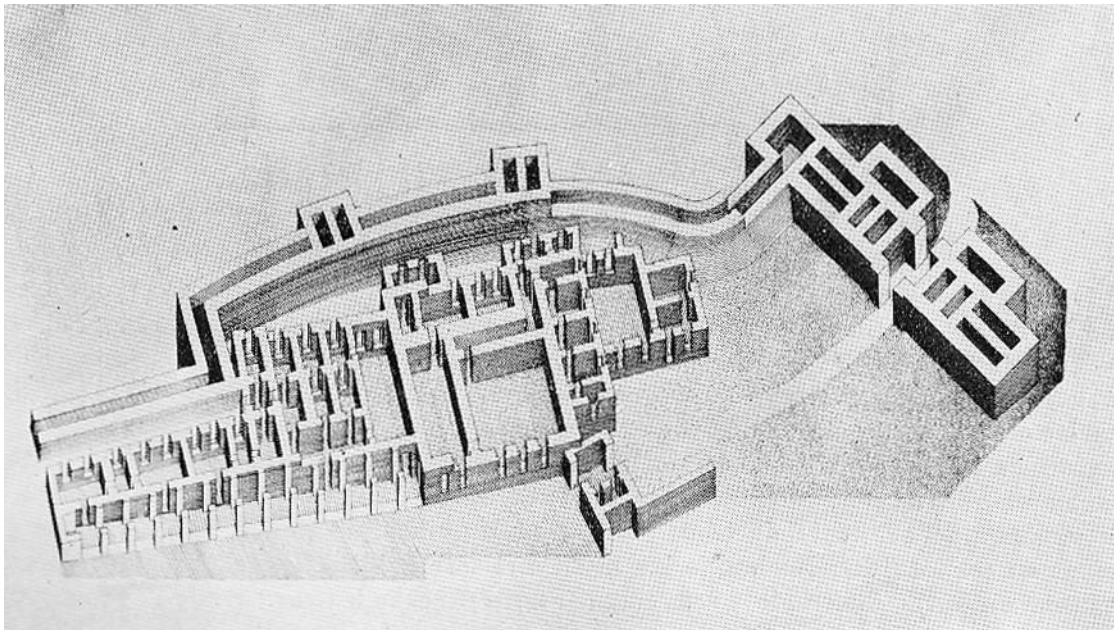
Vue d'ensemble du niveau 2 (état des fouilles en 1948)

Alaca Höyük (25)

Niveau 2. « Temple-palais »



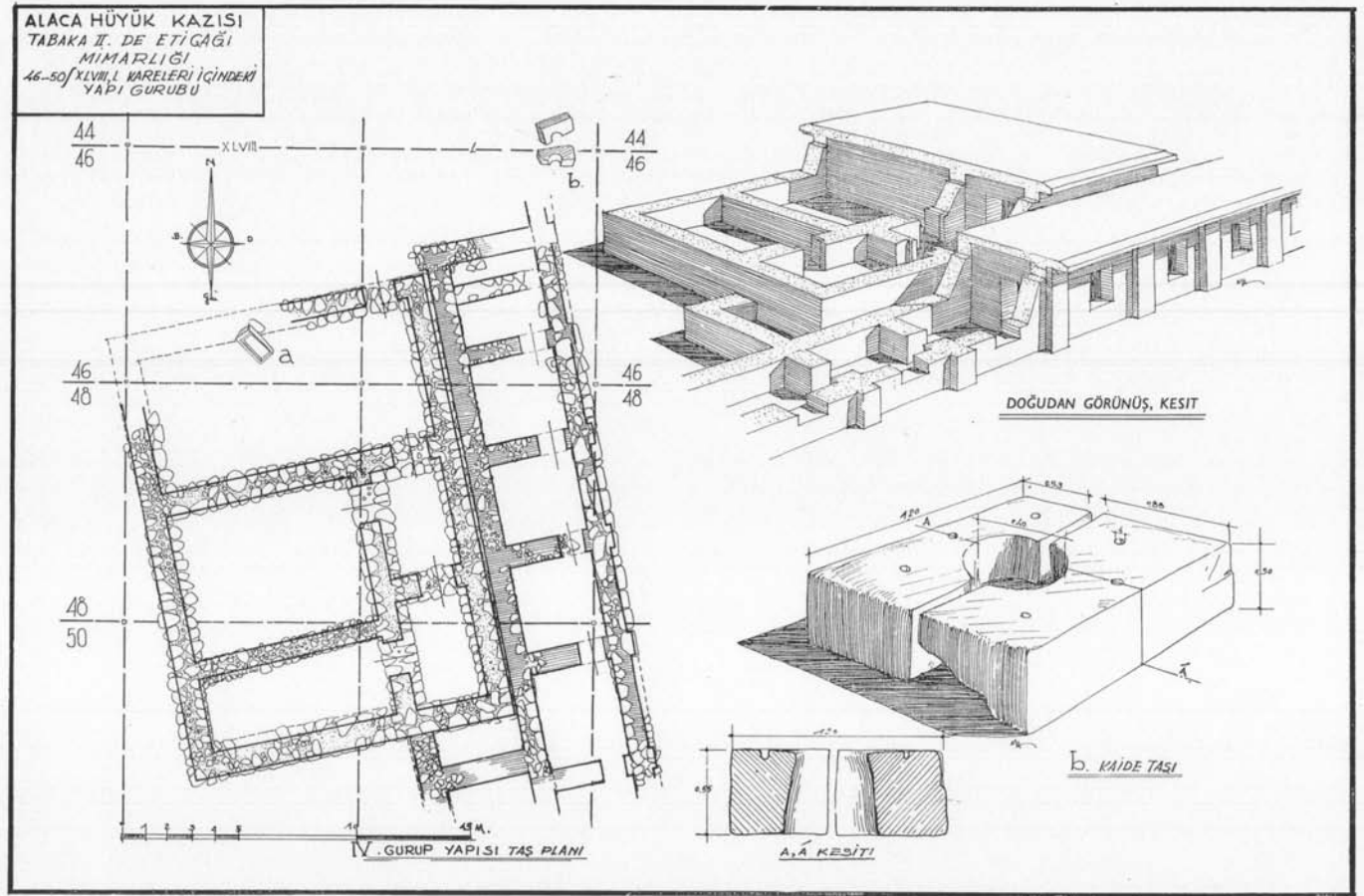
a. Plan et essai de restitution du « temple-palais »



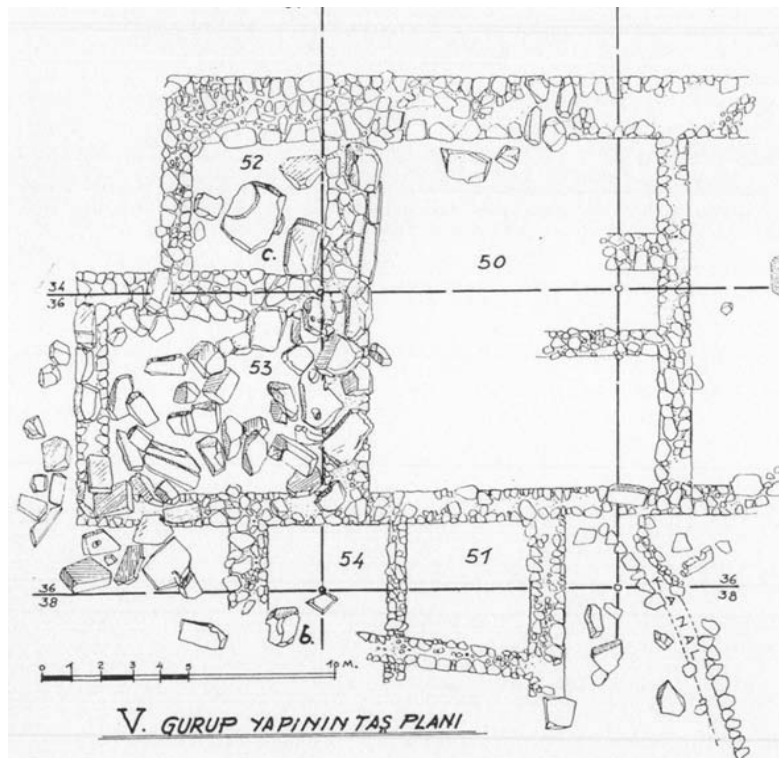
b. Vue axonométrique du « temple-palais »

Alaca Höyük (26)

Niveau 2



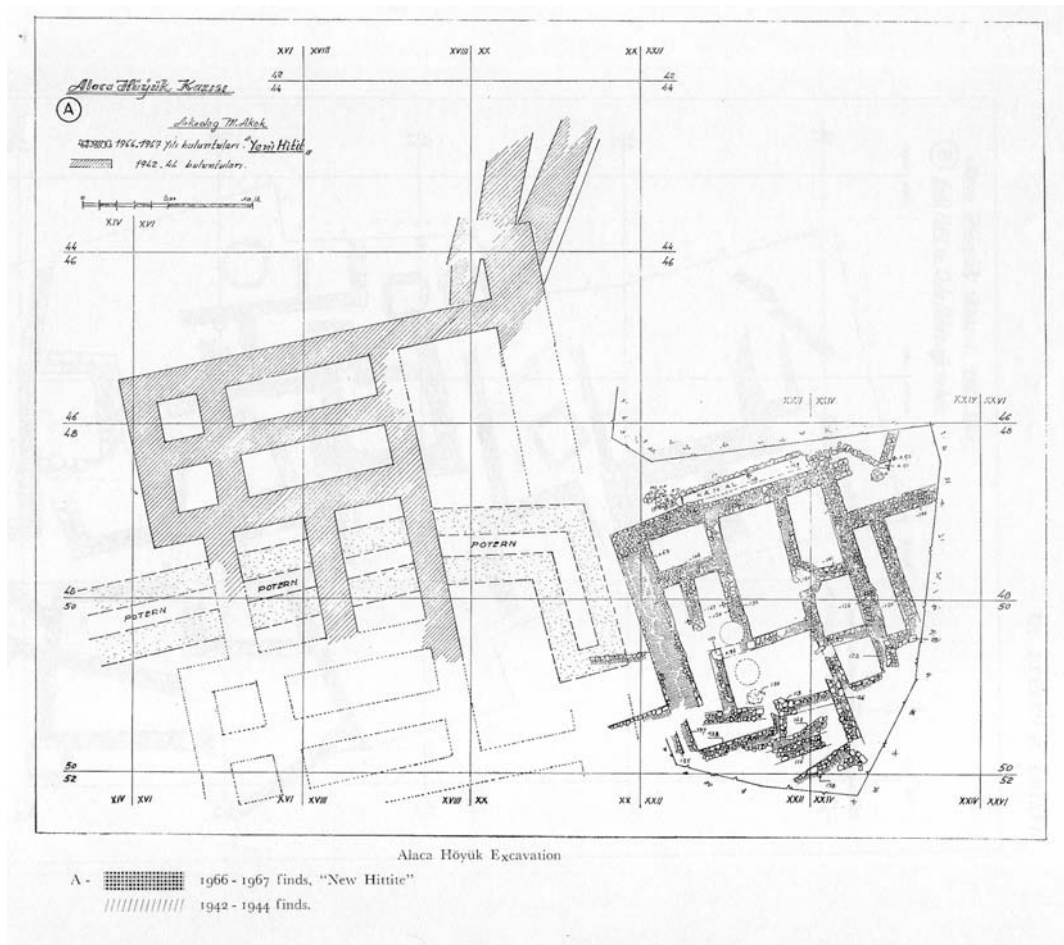
a. Plan de la zone IV du « temple-palais »



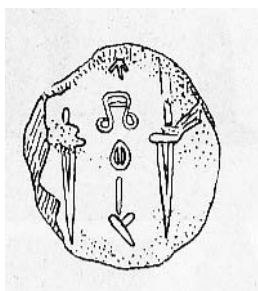
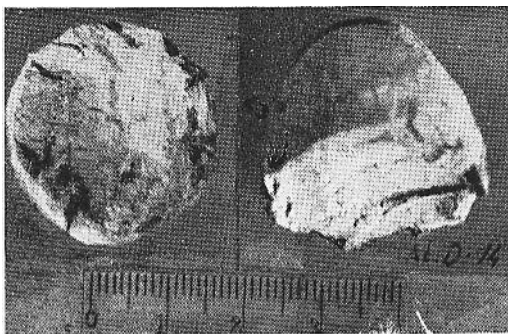
b. Plan de la zone V du « temple-palais »

Alaca Höyük (28)

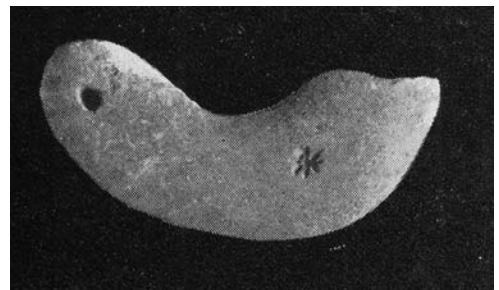
Niveau 2



a. Maison du niveau 2 près de la poterne



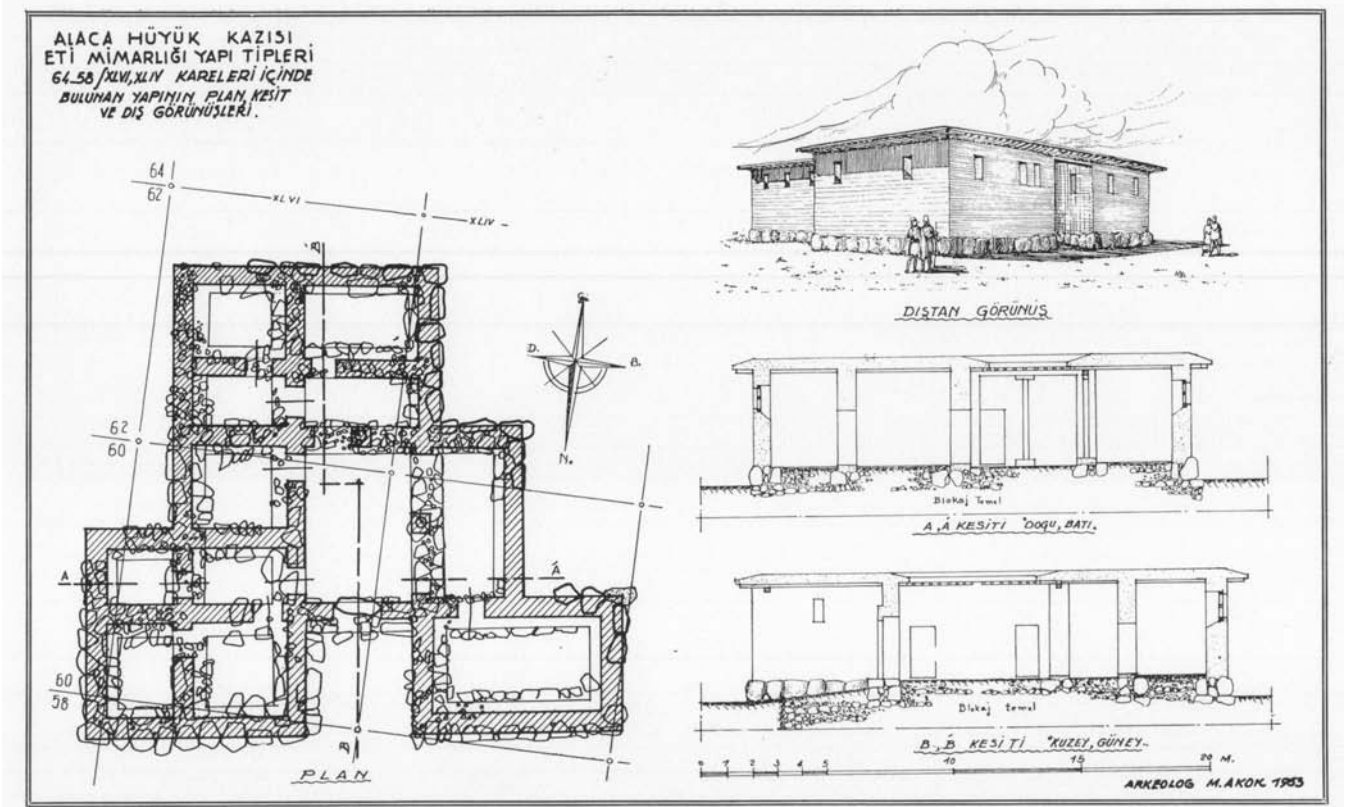
b. Scellement



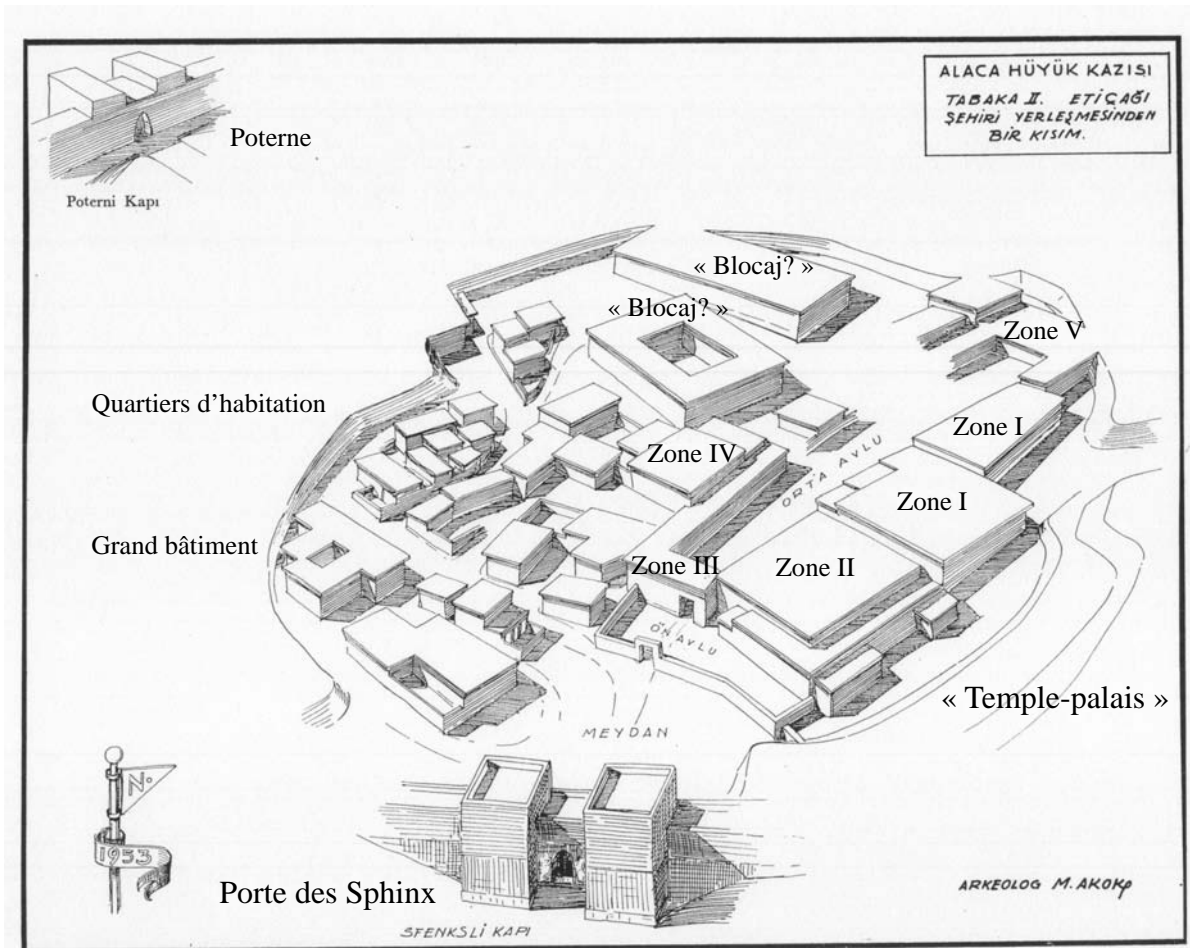
c. Lunule avec une étoile

Alaca Höyük (29)

Niveau 2



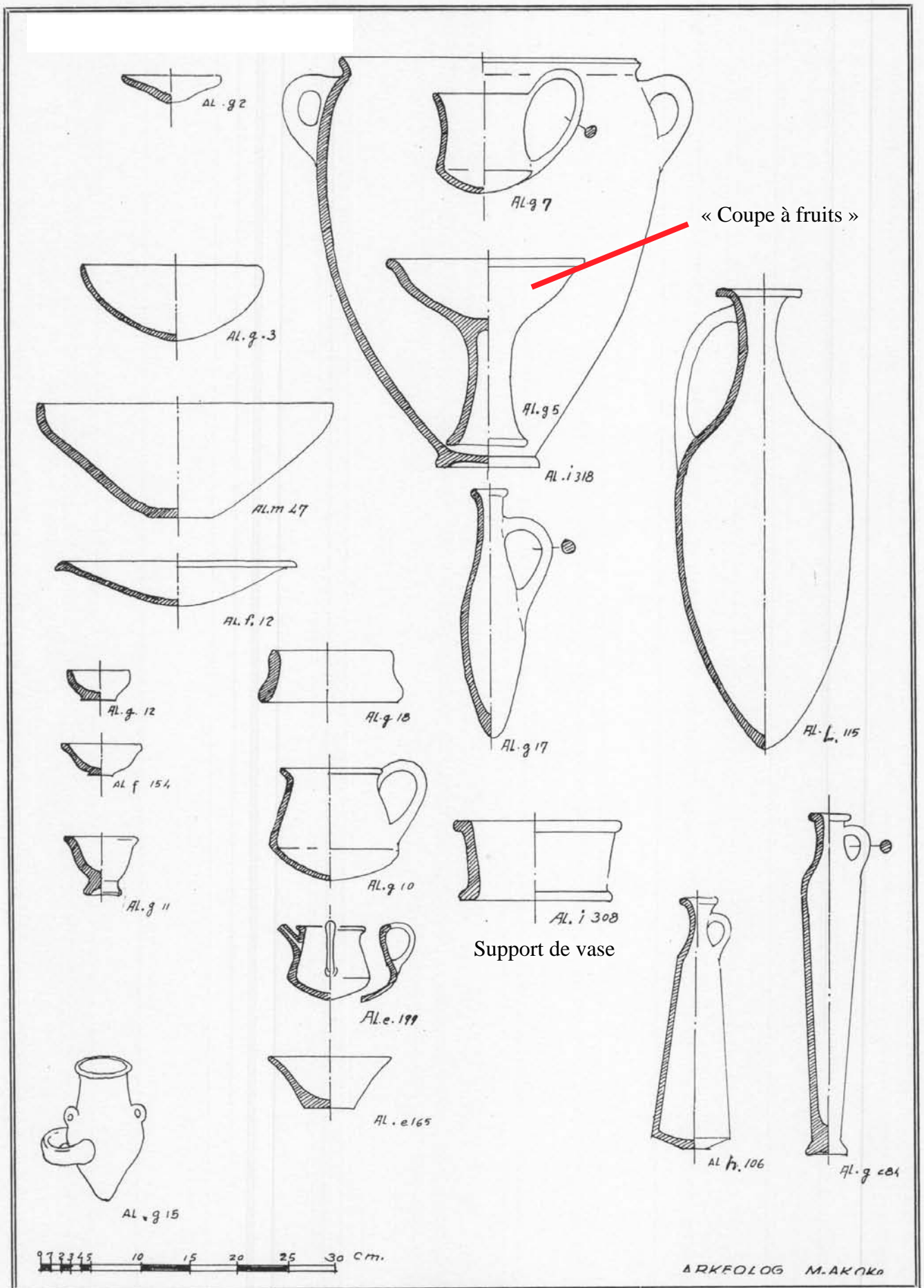
a. Plan et reconstitutions du grand bâtiment, carrés XLVI-XLIV/58-64



b. Tentative de reconstitution des bâtiments du niveau 2

Alaca Höyük (30)

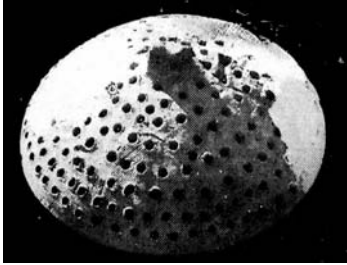
Échantillon de céramiques du niveau 2



Assiettes, bols et tasses

Jarre, cruches et bouteilles

Alaca Höyük (31)
Échantillon de céramiques hittites



a. Passoire Al a 259



b. Grande cruche
Al a 225 (H. 66,5 cm,
D. 28,10 cm)



c. Schnabelkanne
Al a 195 (H. 21,90 cm,
D. 17,40 cm)



d. « Théière »



e. Pilgrim flask



f. Jarre de stockage (?)



g. Jarre de stockage
Al a 204 (H. 46,15 cm,
D. 34,80 cm)



h. « Hydrie » Al d 155



i. Fragment de jarre avec protome
de taureau en ronde-bosse

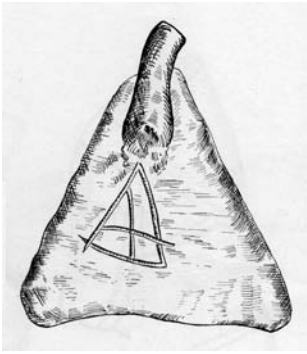


j. « Baignoire »

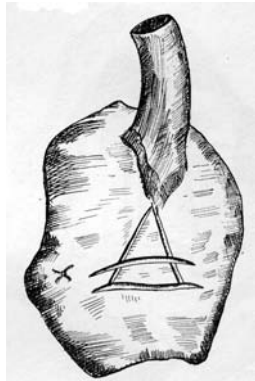
(Al. e 518)

Alaca Höyük (32)

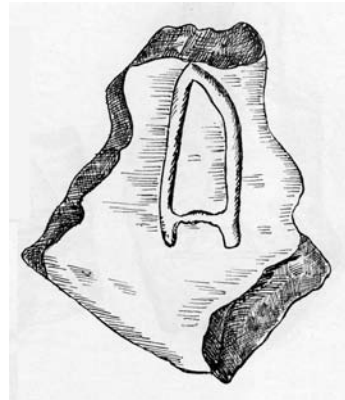
Échantillon de marques sur céramiques (1)



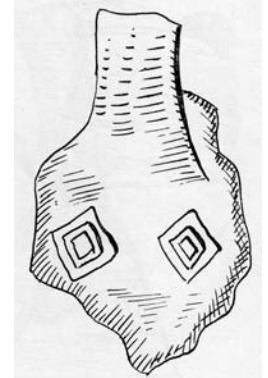
a.



b.

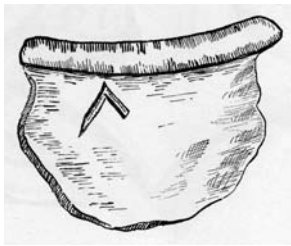


c.

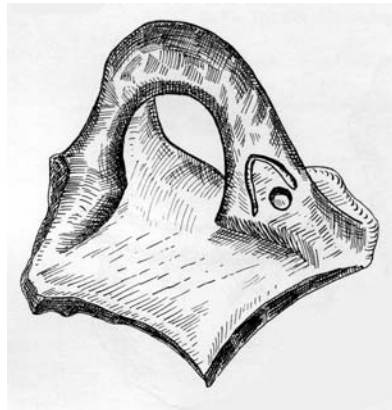


d. Losanges

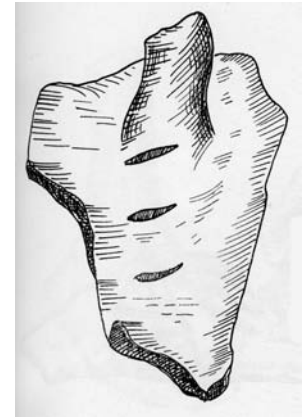
a-c. Plusieurs triangles incisés



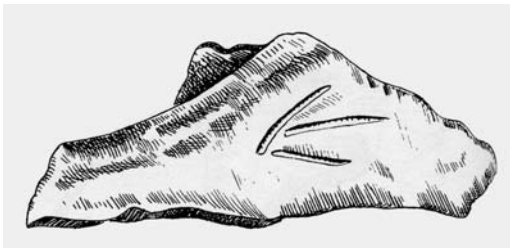
e. Flèche ?



g. Arc de cercle et point



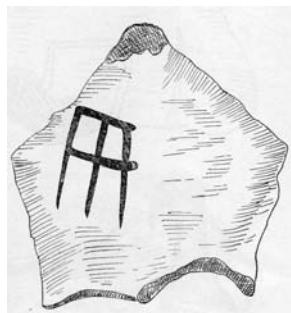
h. Incisions



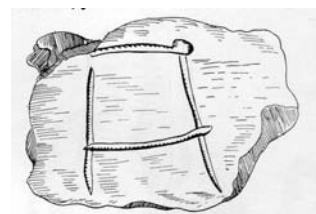
f. Flèche



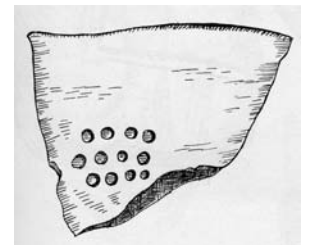
i. Arc de cercle et croix



j. Hiéroglyphe L.390




k. Signe incisé
du type L.390




l. Petits points

Alaca Höyük (33)


Échantillon de marques sur céramiques (2)



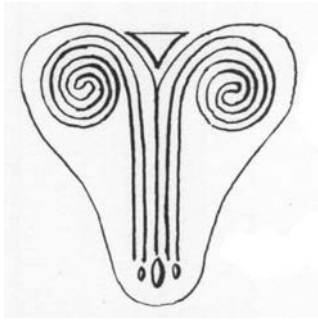
a. Marques en forme de feuille



b. Cercles concentriques




c. Céramique avec un cercle pointé



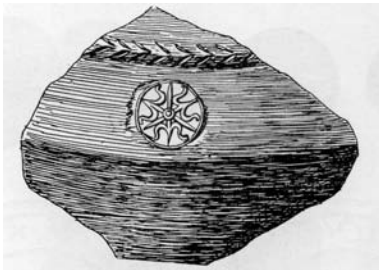
d. Spirale



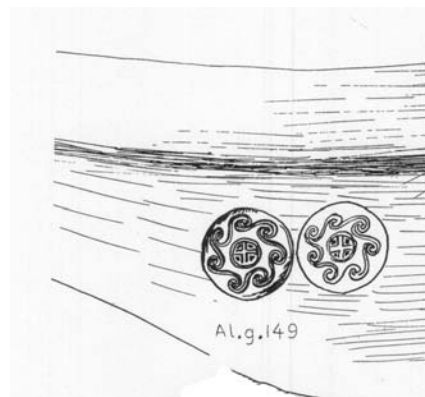
e. « Signe royal »



f. Cachet avec motif de type « signe royal »



g. « Signe royal »



i. Bord avec deux empreintes de cachets



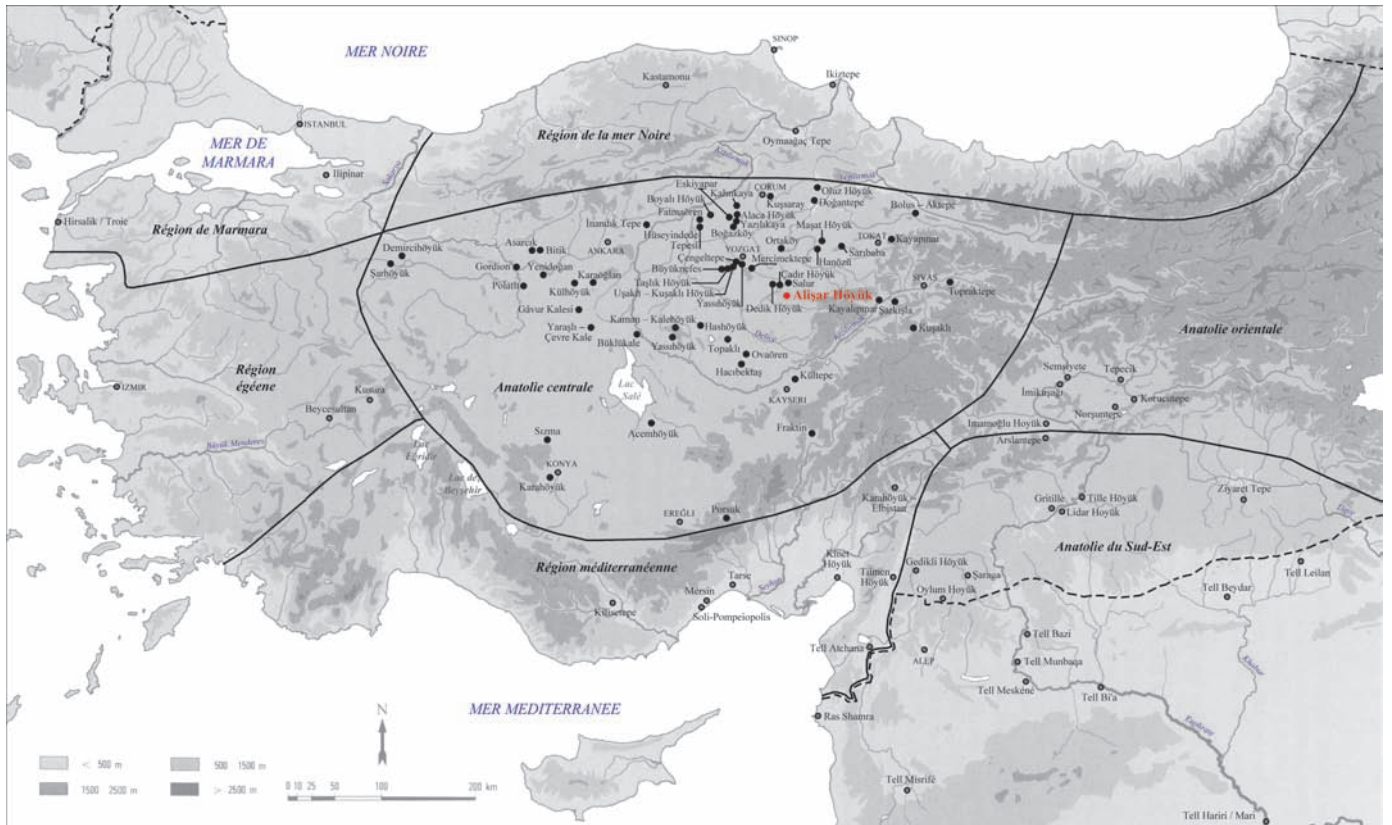
h. Cachet et marque incisée



j. Anse avec cachet figuré

Alışar Höyük

Alişar Höyük (1)

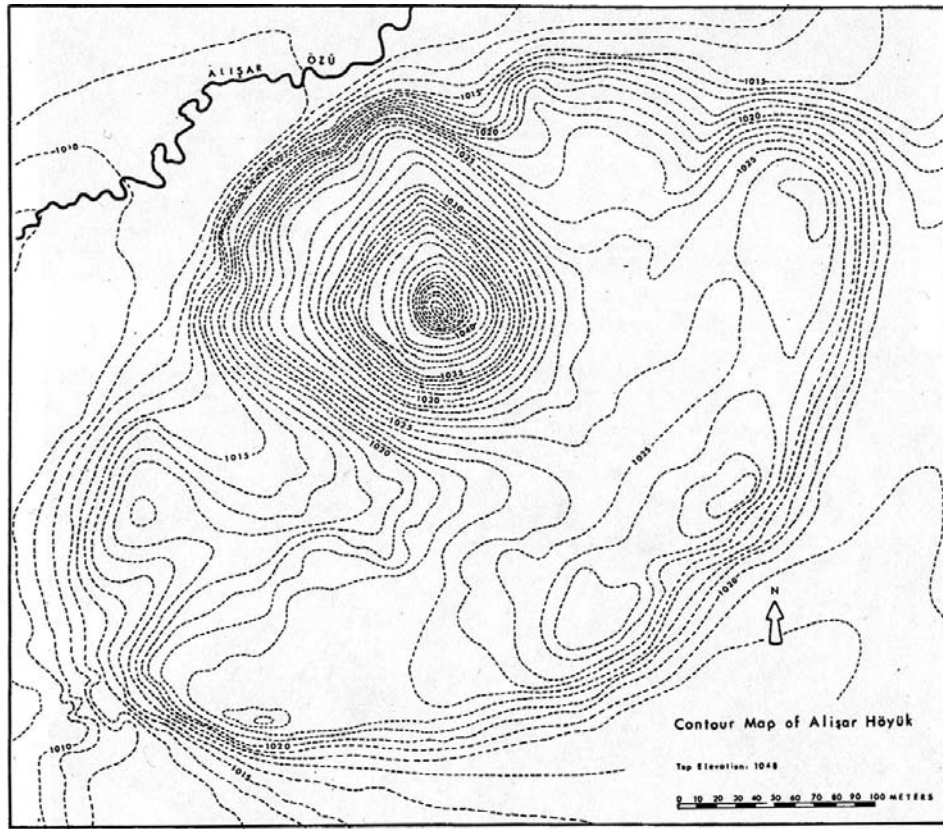


a. Localisation du site

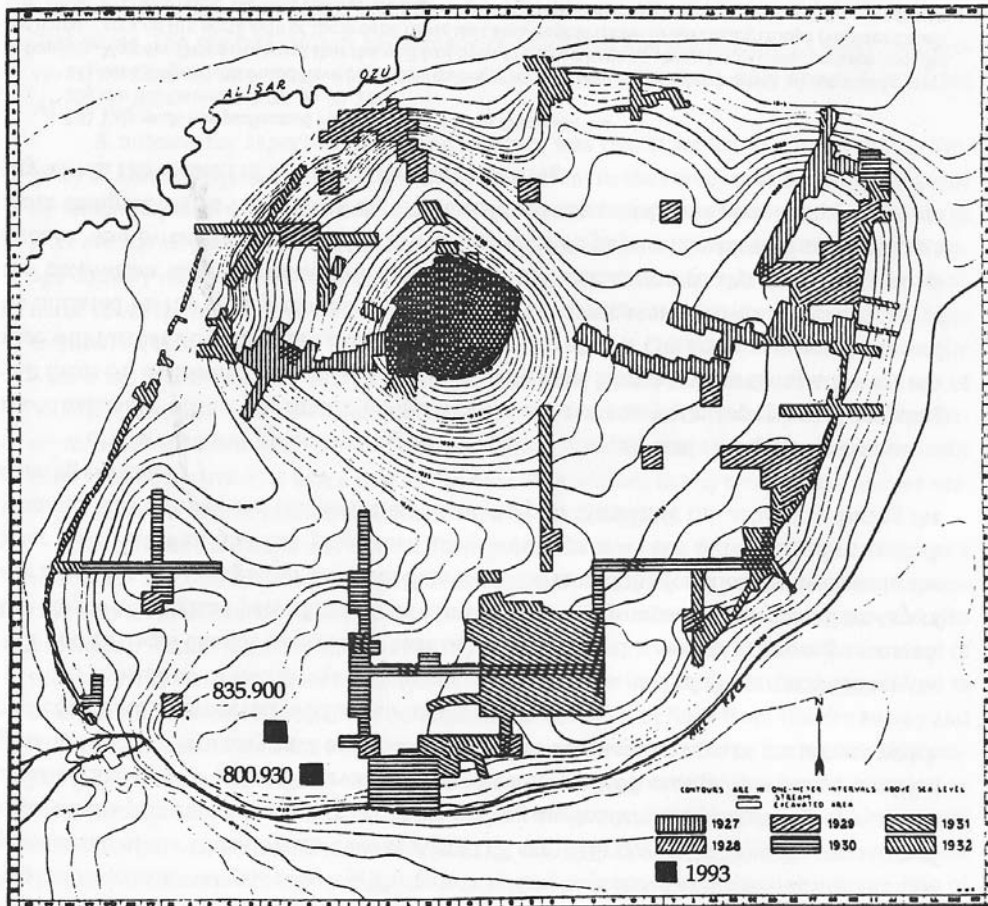


b. Vue aérienne du site en 1994

Alişar Höyük (2)



a. Plan topographique avant le début des fouilles de H. H. Von der Osten

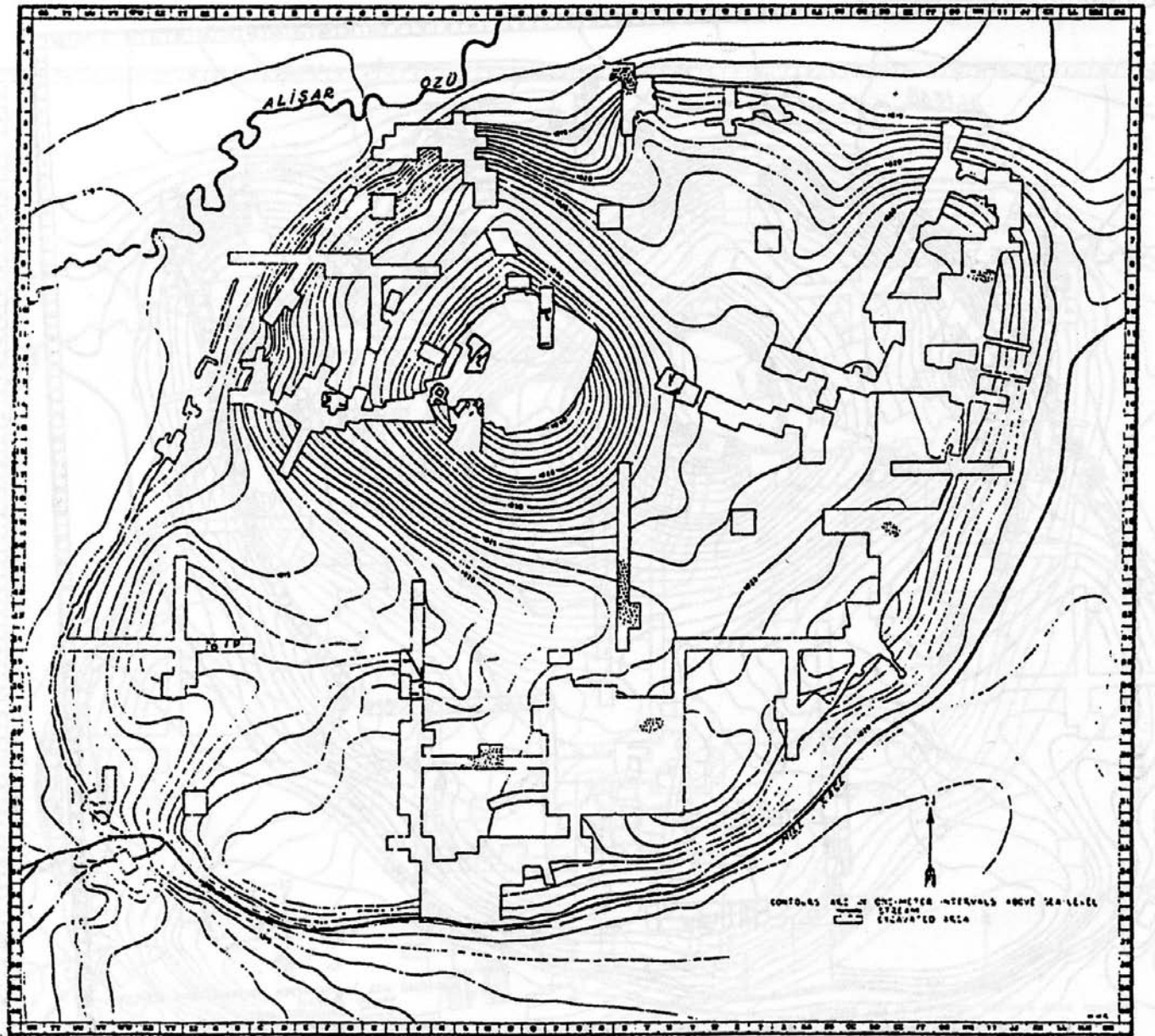


b. Plan topographique avec toutes les zones fouillées

TABLE 8. THE INTERNAL CHRONOLOGY OF ALIŞAR HÖYÜK IN THE SECOND MILLENNIUM B.C.

Dates Periods	Citadel Gate	Citadel L11-12	Complex I of 1929	Complex II of 1929	"Mansion" of 1931	South Gate	East Terrace	Trench I-J 25-33	North Gate
Phrygian	4aM 4bM	4aM 4bM	8T 9T	8T 9T	8T 9T		8T 9T	8T 9T	
LB IIb 1280-1200	4cM (?) BC seals	4cM (?) BC Seals			BC Seals	10bT	BC seals	BC Seals Sq. rooms White Slip Lib. Arms	
LB IIa 1400-1280		White ware	10aT	10aT.	10aT	seal c1456			
LB I 16-15th C.			Pits and OH Gold Ware		10bT		10aT Gold ware		
MB IV Kârum Ia							Blocked Gate (CC-DD 23-24 and EE 17)	stone house	Blocked Gate
MB III (kârum Ib)	5aM?		Level 1	Level 1 (10a-cT) Level 2 (11a-cT)	10cT 11aT 11aT	10cT 11aT 11aT	10cT 11bT	lead figure	Level 1
MB II (kârum II)		"refuse	Level 2		11bT 11cT	11cT	11cT		Level 2
MB I (kârum IV-III)	5aM? 5bM?	5aM? 5bM?	12T	unexc	12T	12T			
EB IIIa	6M								
EB IIIb	7M								

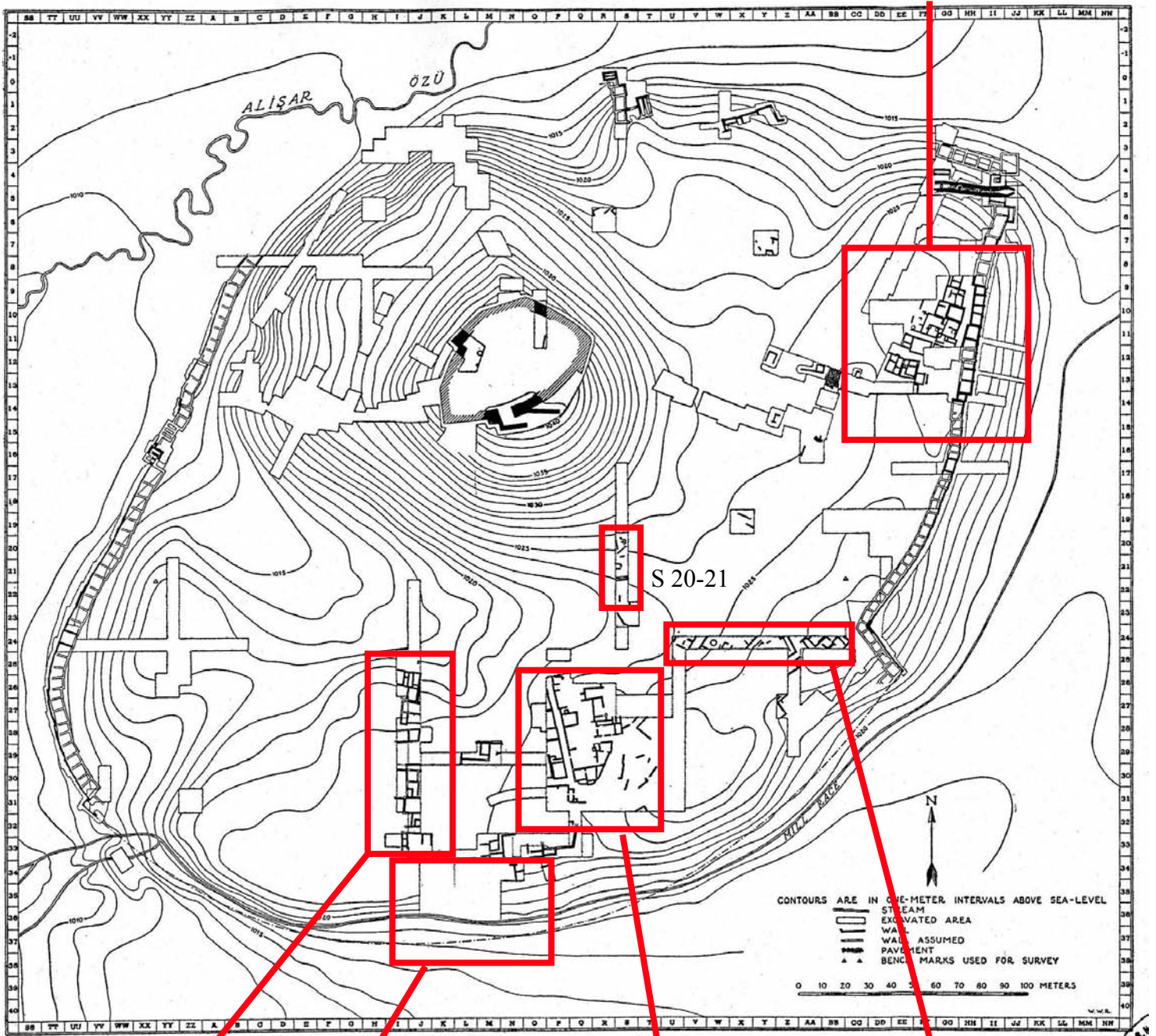
Alişar Höyük (4)



Plan topographique du niveau 12T (= Bronze Moyen I)

Alışar Höyük (5)

Complexe I de 1929, niveau 2



Tranchée I-J 21-23

Porte sud de la ville basse

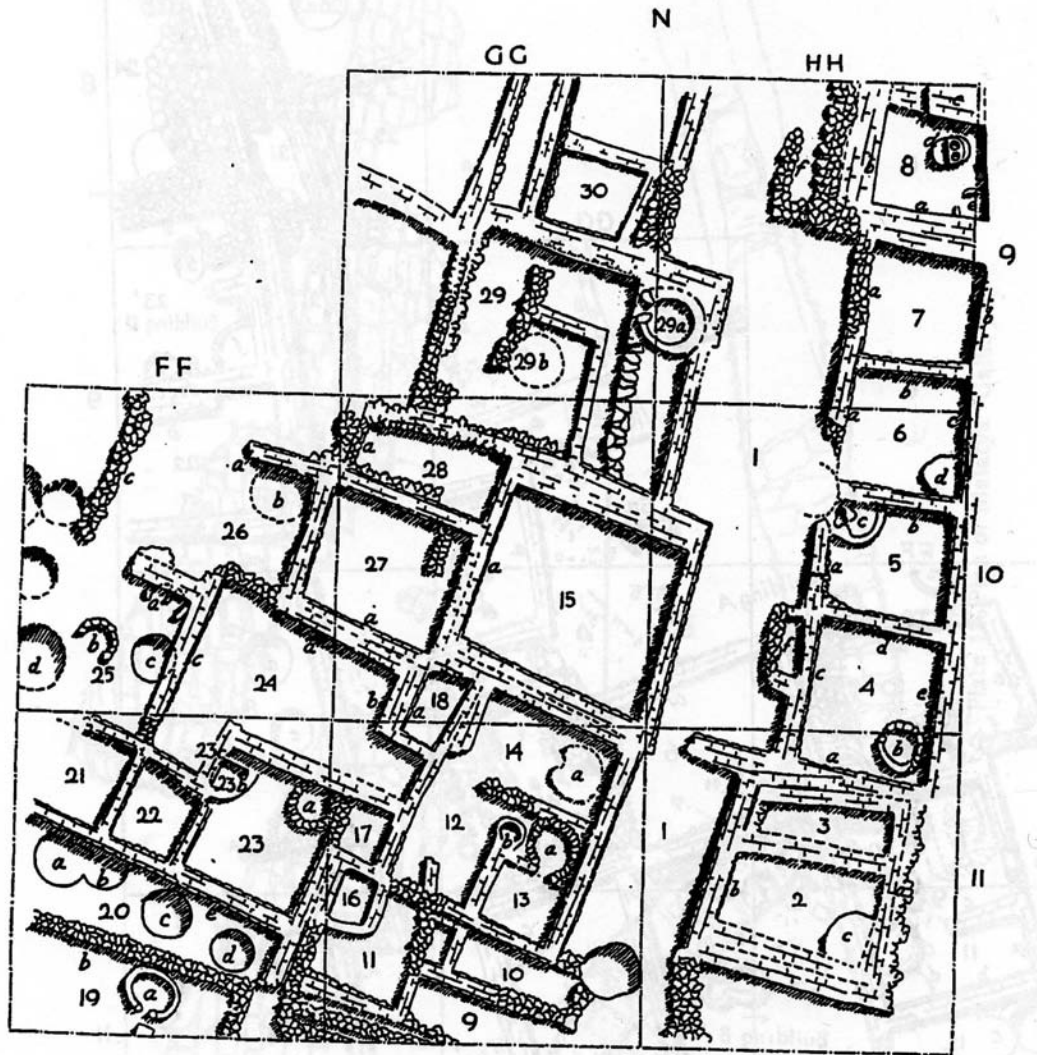
Complexe I de 1931

Tranchée U-BB

Plan topographique du niveau 11T (= Bronze Moyen II-III ?)

Alishar Höyük (6)

Complexe I de 1929, niveau 2



a. Plan (état de 1929 ; E. Schmidt)



b. Vue vers le sud



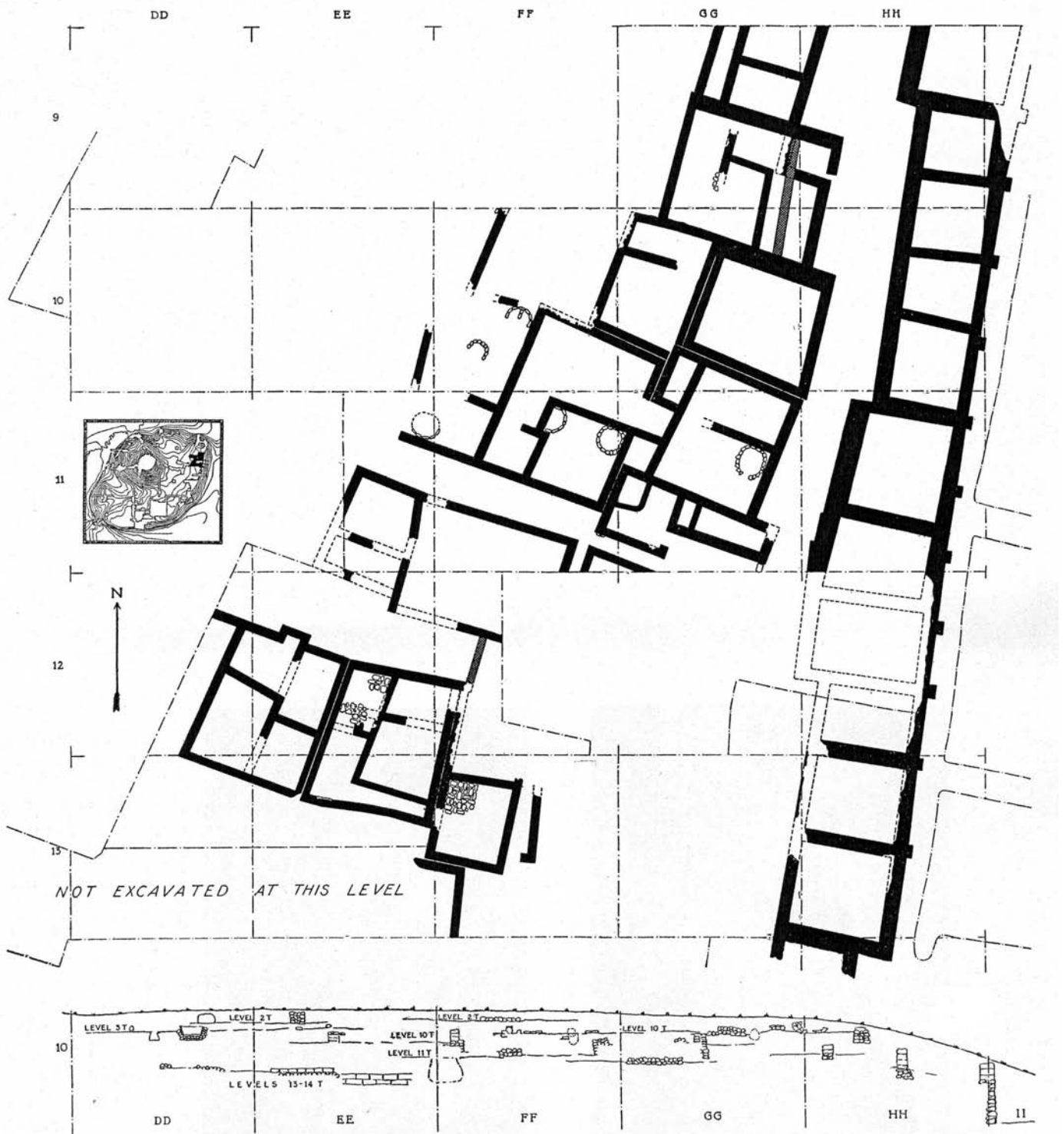
c.



d.

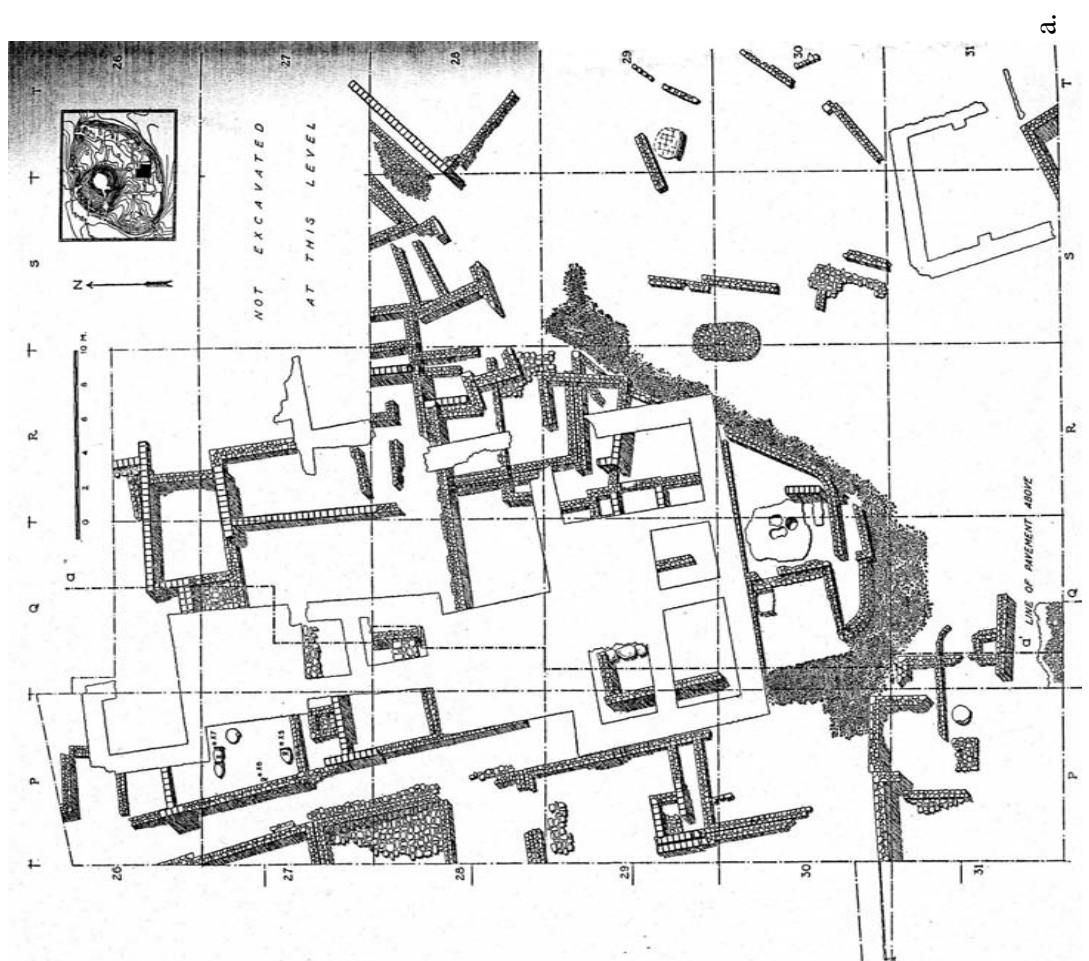
c. Foyer 8d. d. Fenêtre du mur 5a

Alişar Höyük (7)
Complexe I de 1929, niveau 2

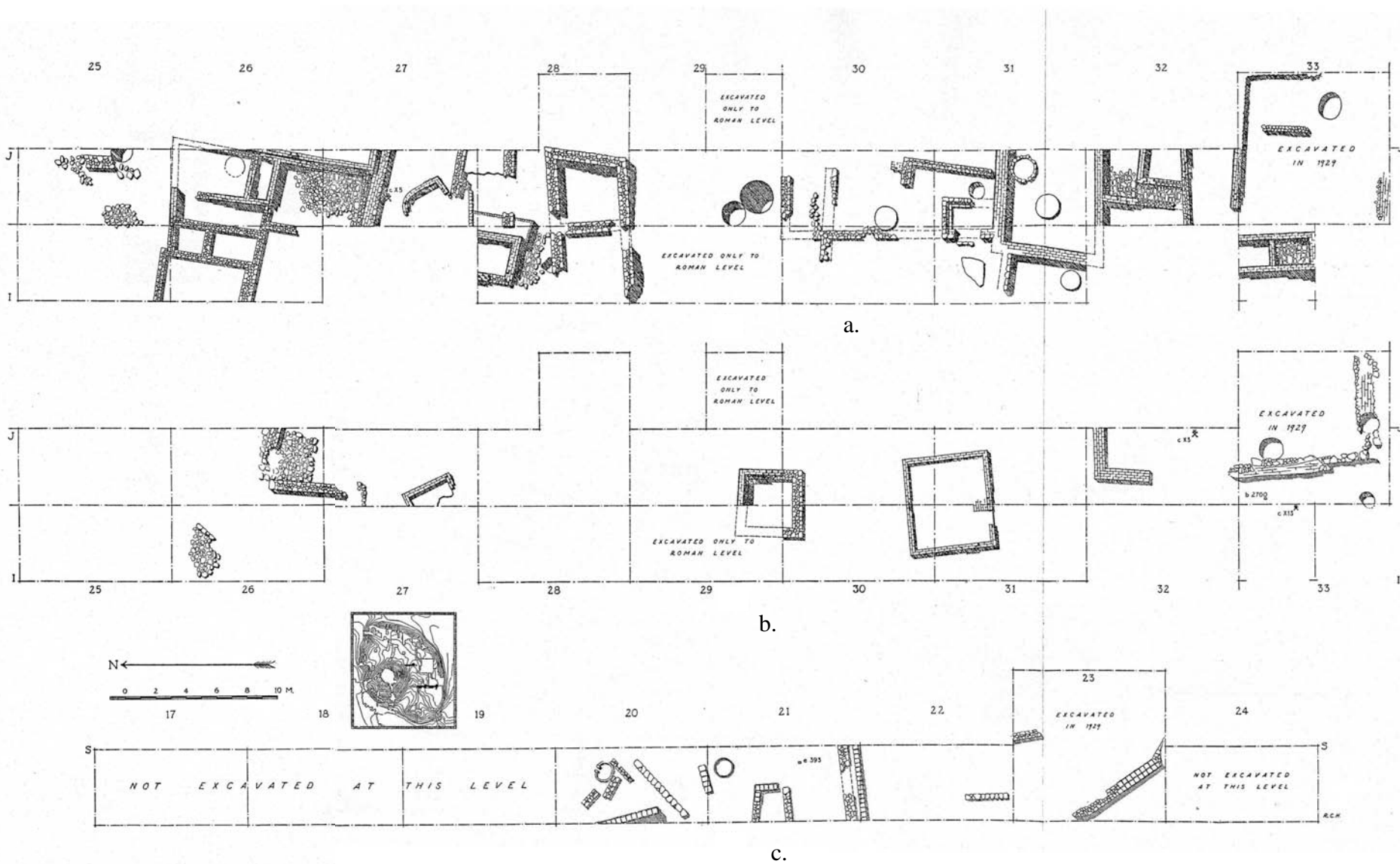


Plan avec l'extension de 1932 (Von der Osten)

Alişar Höyük (8)



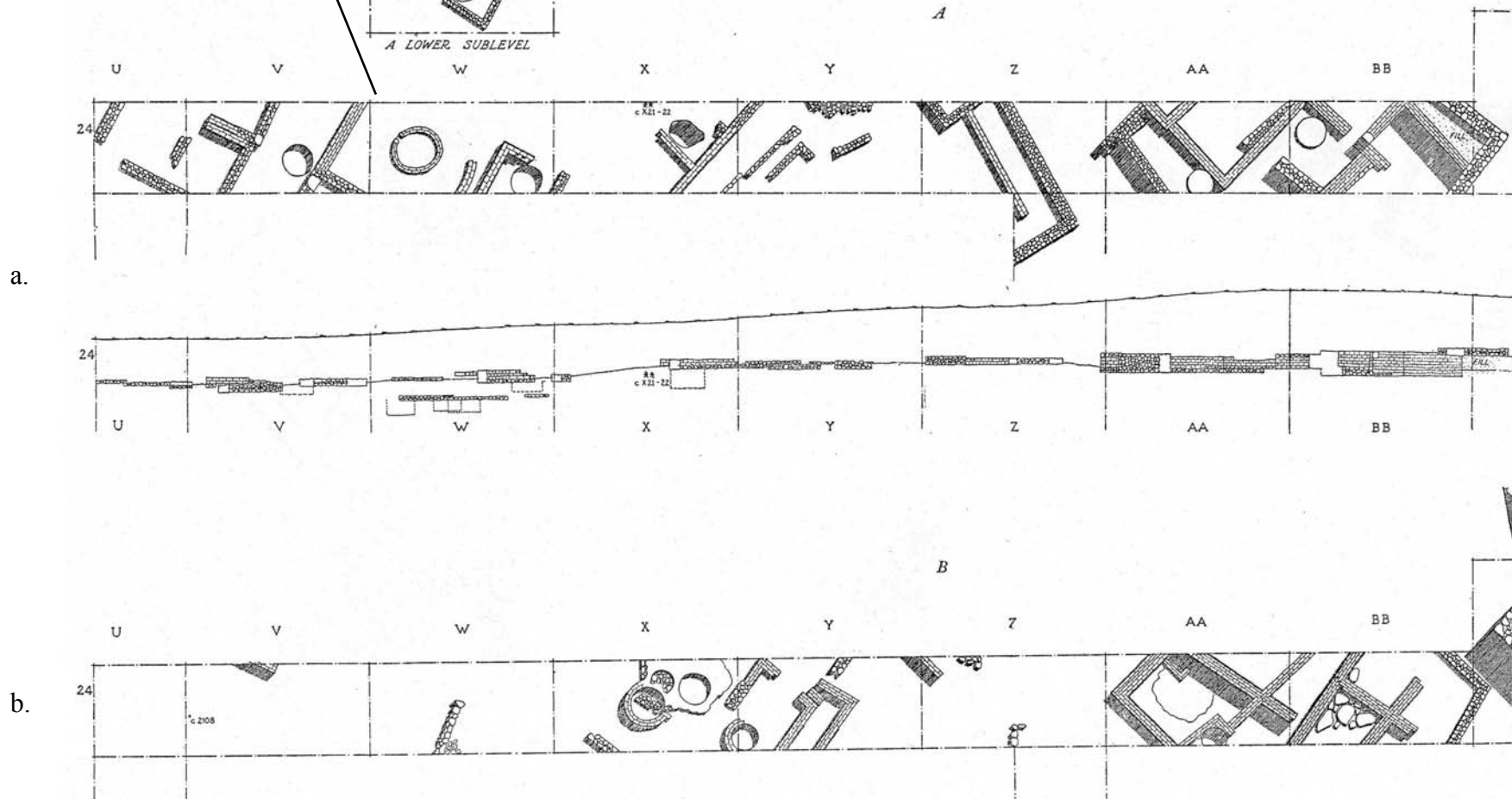
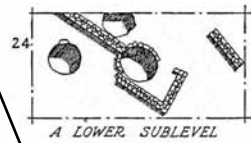
Plans du Complexe I de 1931, niveau 11T: a. Relevé « pierre à pierre »; b. Plan avec les subdivisions du niveau 11T



a. Plan du niveau 11T en I-J 25-33; b. Plan du niveau 10T en I-J 25-33; c. Plan des niveaux 10-11T en S 20-23

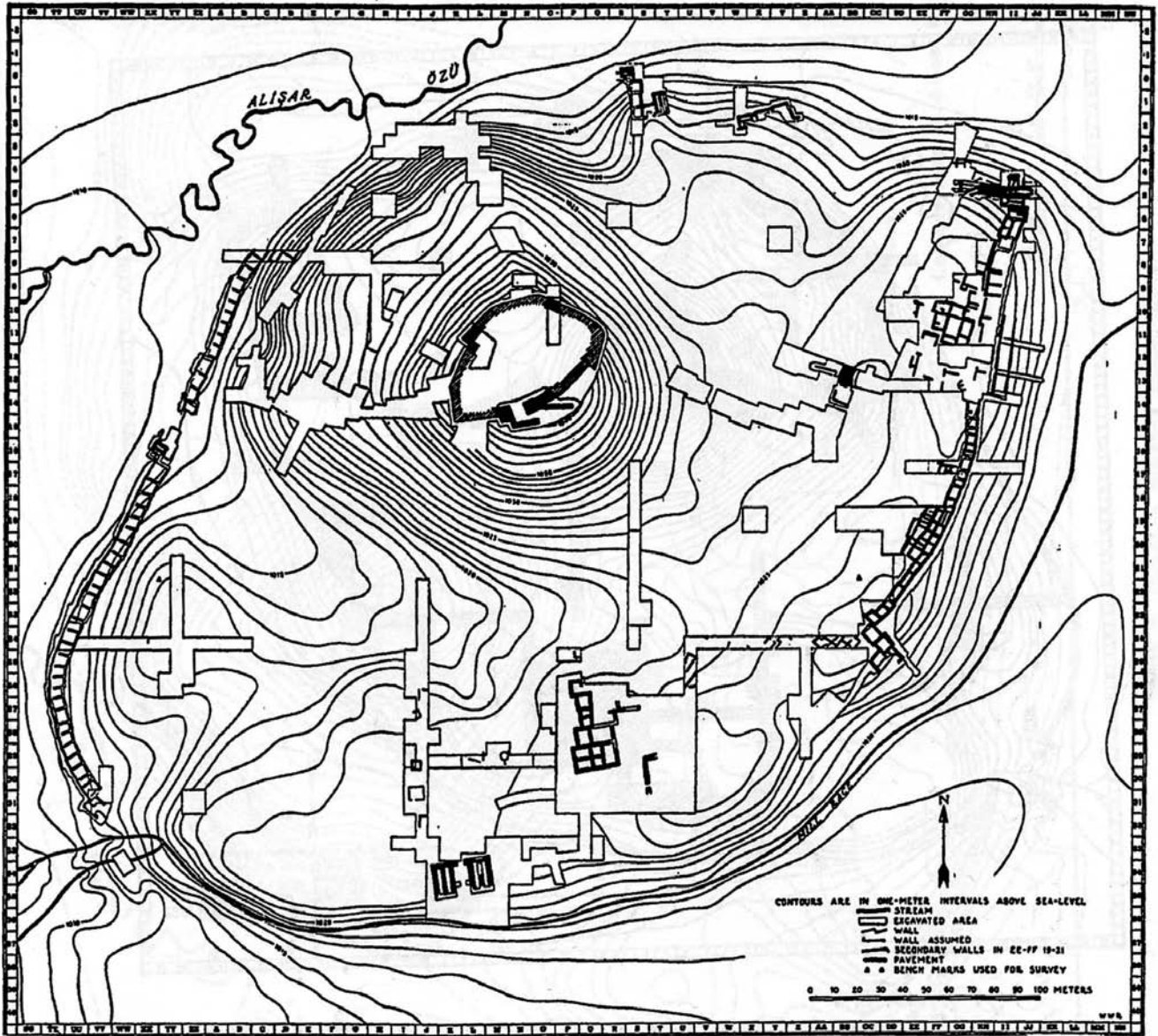


c. Vue de la phase la plus ancienne en W 24



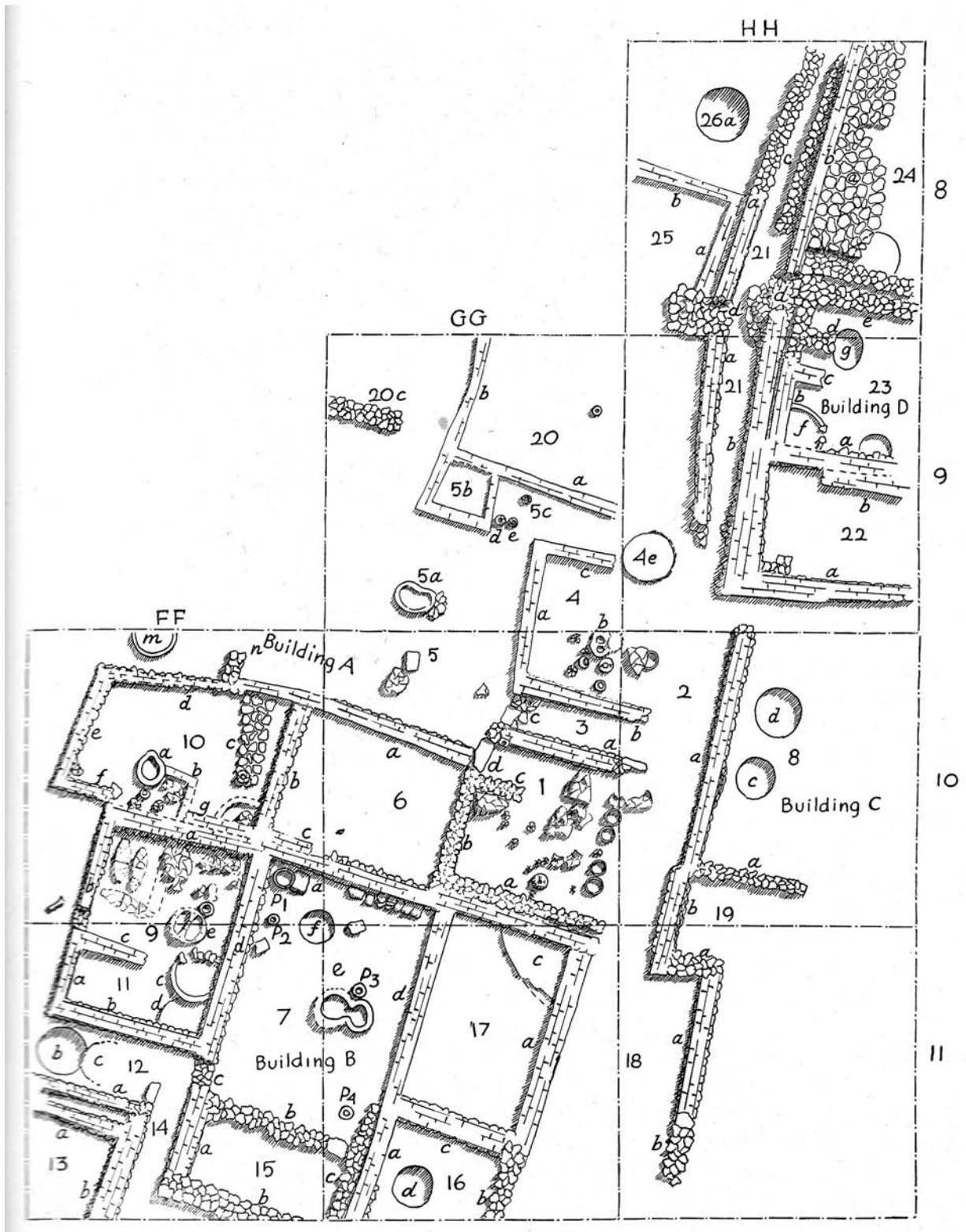
a. Plan du niveau 10T ou 11T en U-BB ; b. Plan du niveau 10T en U-BB

Alışar Höyük (11)



Plan topographique du niveau 10T (= Bronze Moyen III ?)

Alişar Höyük (12)



Plan du Complexe I de 1929, niveau 1

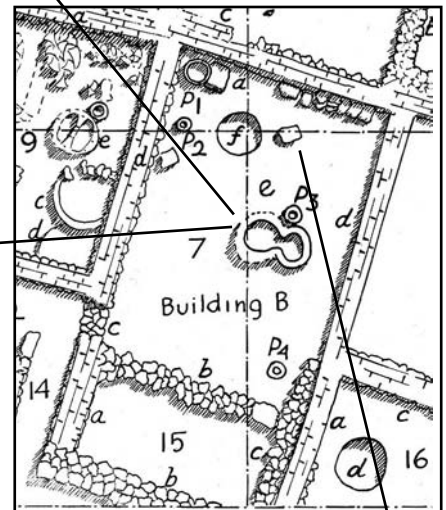
Alişar Höyük (13)
Complexe I de 1929, niveau 1
Bâtiment B, pièce 7



a. Foyer 7e avec la céramique de stockage



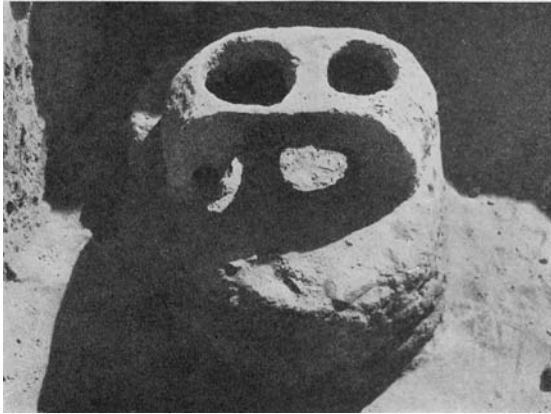
b. Disque avec le « signe royal »



c. Meule et pierres contre le mur

Alişar Höyük (14)

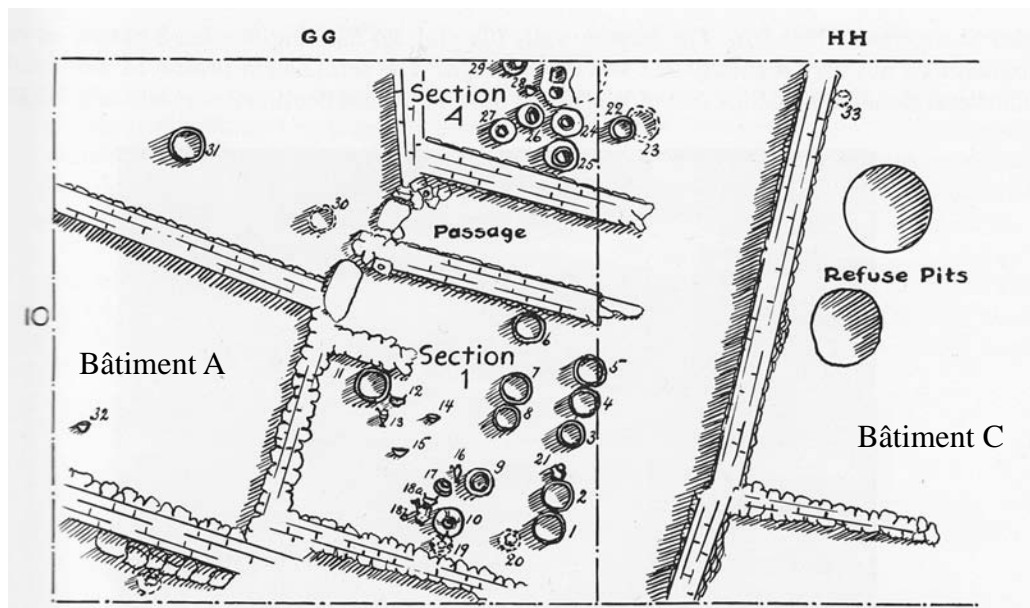
Complexe I de 1929, niveau 1



a. Foyer pièce 1, bâtiment A



b. Four circulaire 4e, bâtiment A



c. Détail du Complexe I de 1929, niveau 1, avec la cuisine et la pièce de stockage du bâtiment A

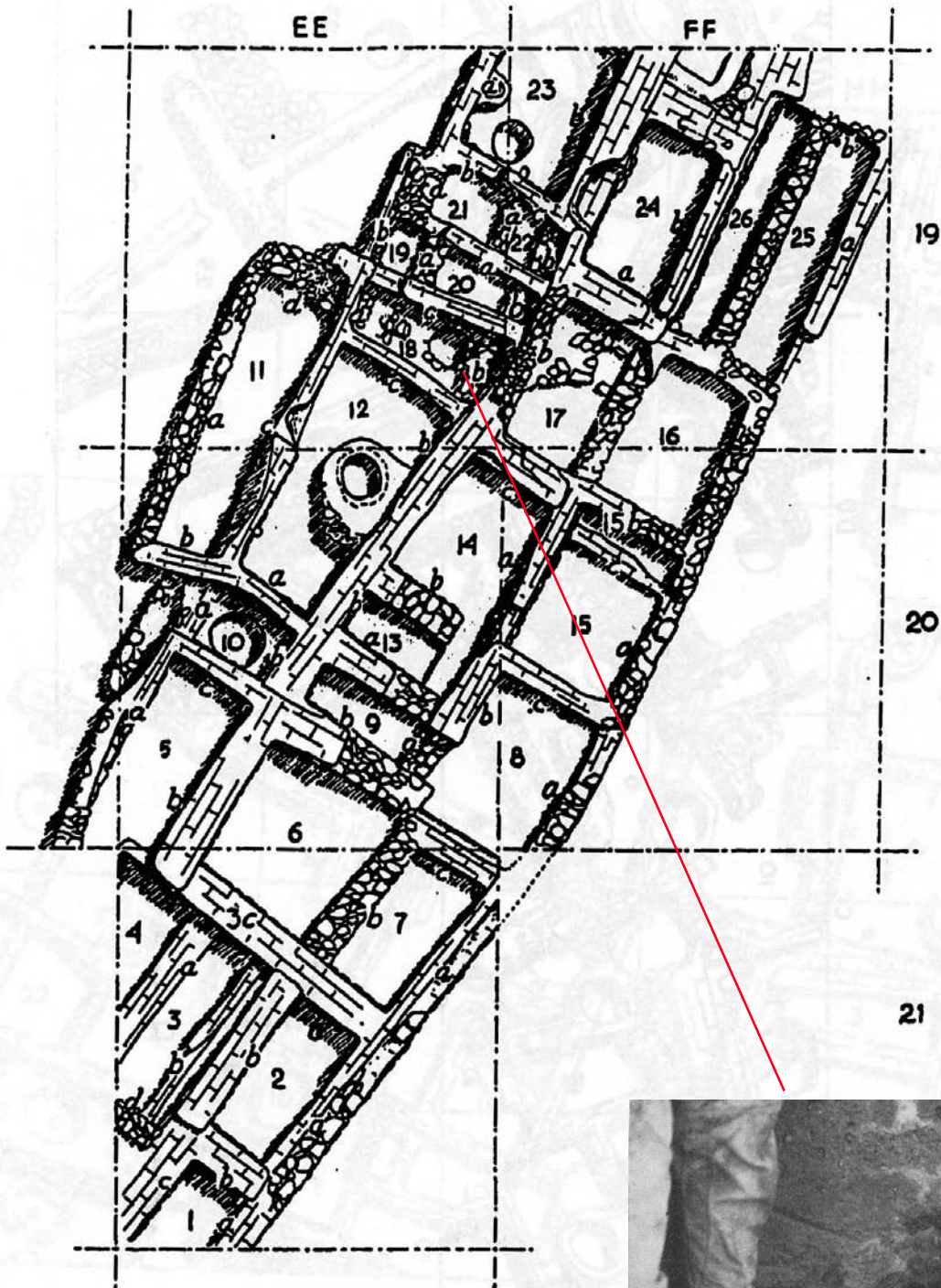


d. Vue d'une des rangées de jarres de stockage de la pièce 1 du bâtiment A



e. « Ali prêt à fouiller une fosse de stockage », d'après E. Schmidt

Alişar Höyük (15)



a. Plan du Complexe II de 1929, niveau 2



b. Figurines b 2056 et b 2057

Alişar Höyük (16)

Complexe I de 1931, Niveau 10bT



a. Carré P 27, four et vaisselle de stockage



b. Pichets en forme de grappe de raisin (d 2343 et d 2344)



c. Céramique de stockage (d 2466)



d. Pièce partiellement pavée et foyer

Alişar Höyük (17)
Céramique du Bronze Moyen (1)



b 2738

a. Pichet de 0,915 cm du carré J 33 (b 2738)



b 2703

b. Pichet à fond pointu (b 2703)



c. Pichet avec une passoire (b 2544)



c 2733

d. « Théière » (c 2733)



e. « Aiguière » (d 2267)



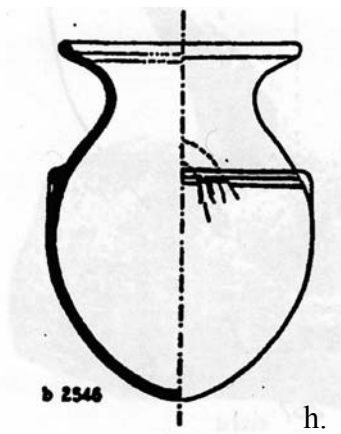
b 1677

f. Pot à deux anses (b 1677)



b 1691

g. Jarre de stockage (b 1691)



b 2546

h.

h-i. Dessin et photos d'une jarre de stockage à couvercle ou « hydries » (?) (b 2546)



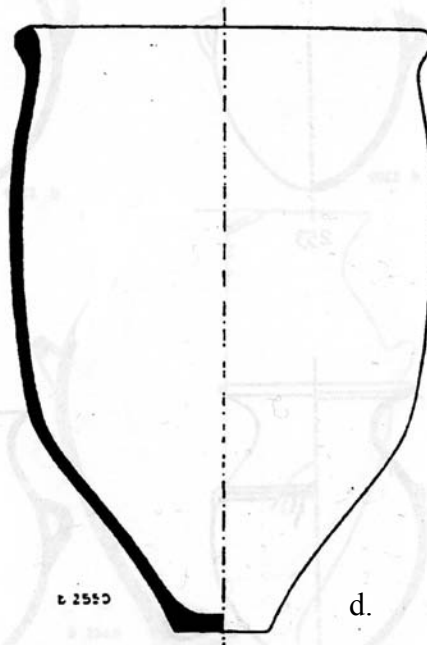
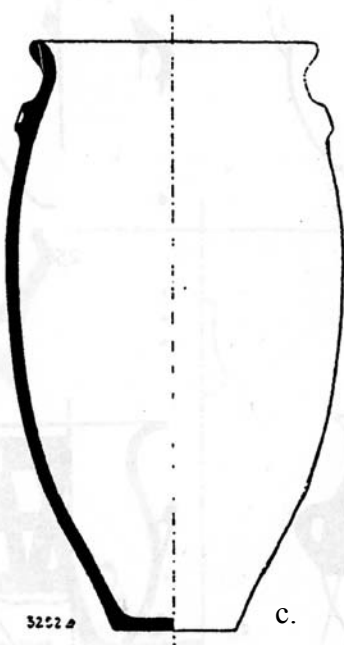
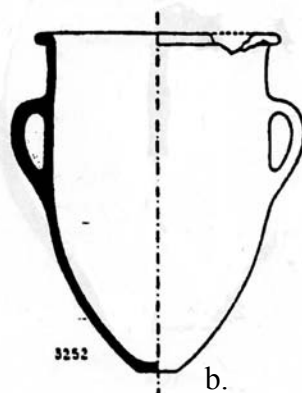

b 2546

i.

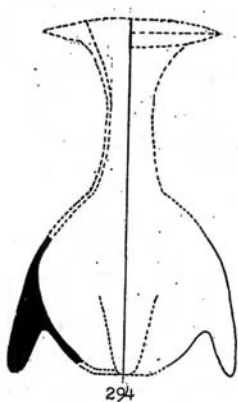


Alişar Höyük (18)

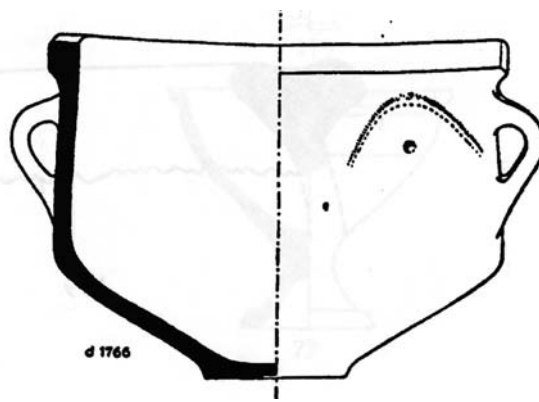
Céramique du Bronze Moyen (2)



a-d. *Pithoi* et grandes jarres de stockage (e 2318, 3252, 3252a et b 2550)



e. Jarre à trois pieds



f. « Baignoire » (d 1766)

Alişar Höyük (19)



d 1628



d 2838



e 1611



e 1584



e 1218



e 1251



d 2577



d 213




e 840

Tessons avec empreinte d'un « signe royal » ou d'une sorte de soleil

Alişar Höyük (20)




a. Cachet à cercles concentriques



b.



c.



1 (d 2282)

d.

b-d. Céramiques à empreintes d'estampilles ou de cachets (?)



e.

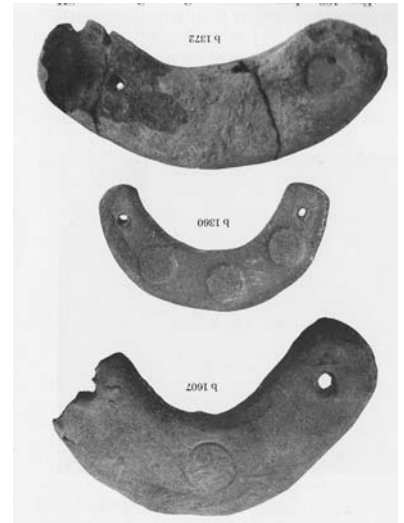


f.

e-f. Céramiques à empreintes d'estampilles ou de cachets (?)



g. Pichet e 877 avec un cercle pointé



h. Lunules



i. « Suncakes »



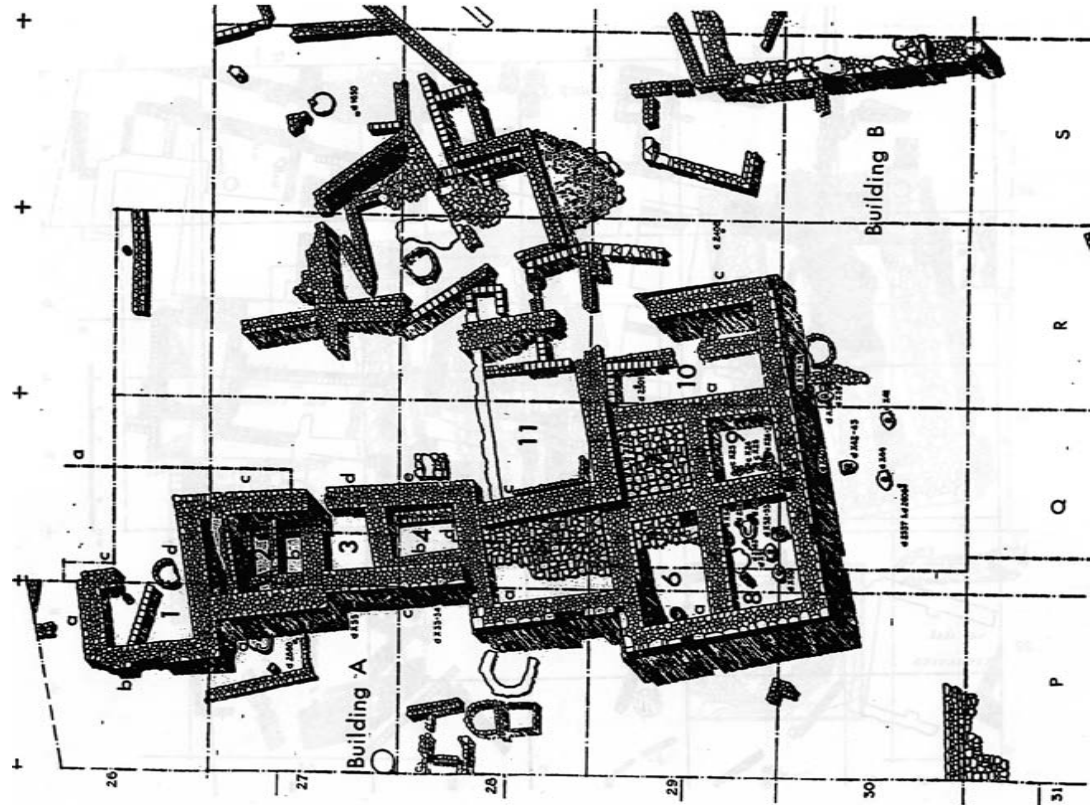
e 1306



e 1420

j-k. Deux exemples de scellements

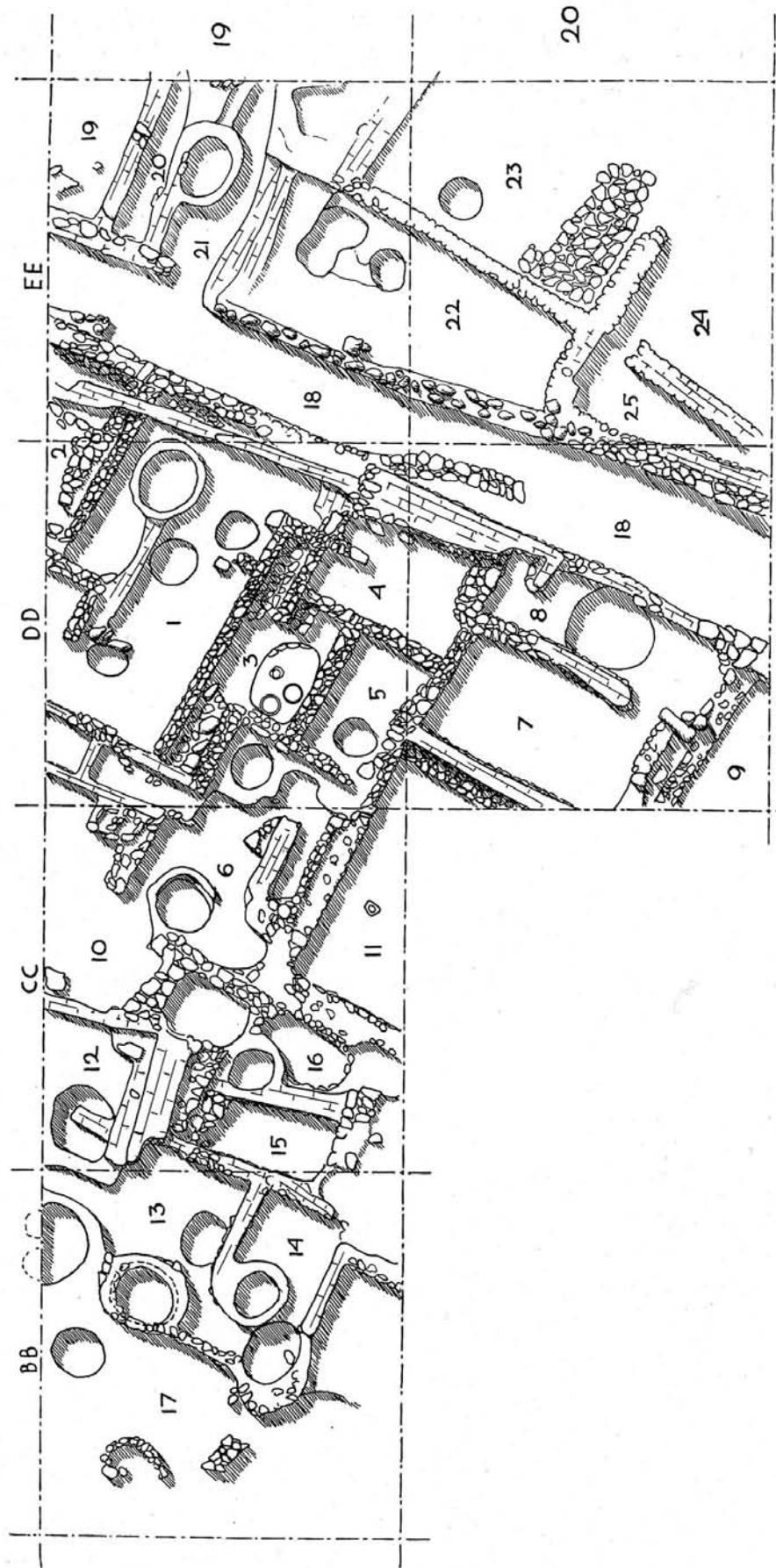
Alişar Höyük (21)



a. Plan de la « Mansion » niveau 10bT (= BR I?)

b. Plan de la « Mansion » et du Complexe I de 1931, niveau 10T
(avec ses différentes subdivisions)

Alışar Höyük (22)




Plan du Complexe II de 1929, niveau 1

Alişar Höyük (23)

Complexe II de 1929, niveau 1



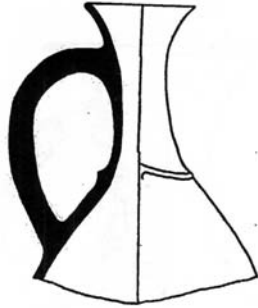
a. Céramiques et haut des murs



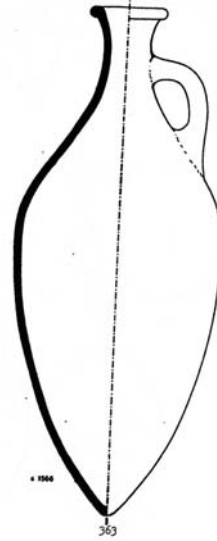
b. « Fosse » de stockage de la pièce 23 et son contenu

Alişar Höyük (24)

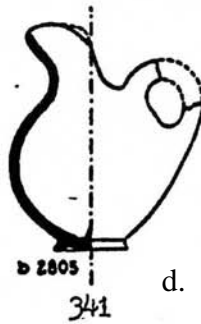
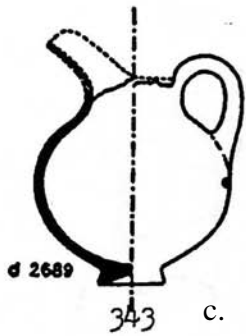
Céramiques du Bronze Récent



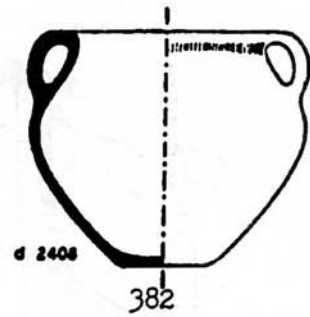
a. Pilgrim flask



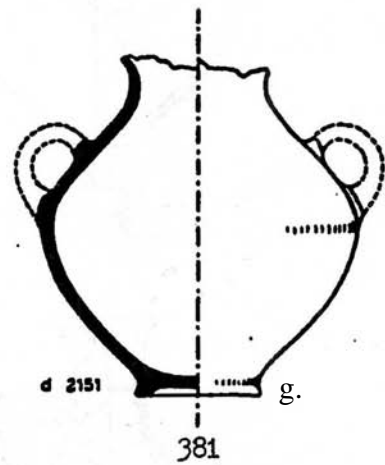
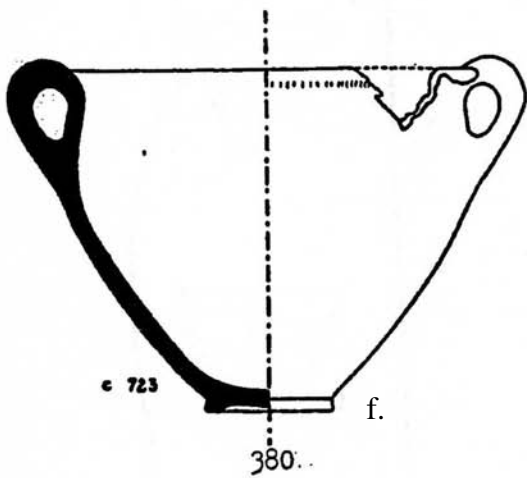
b. Pichet à ouverture circulaire (c 1566)



c-d. Pichets à bec verseur (d 2689 et d 2805)

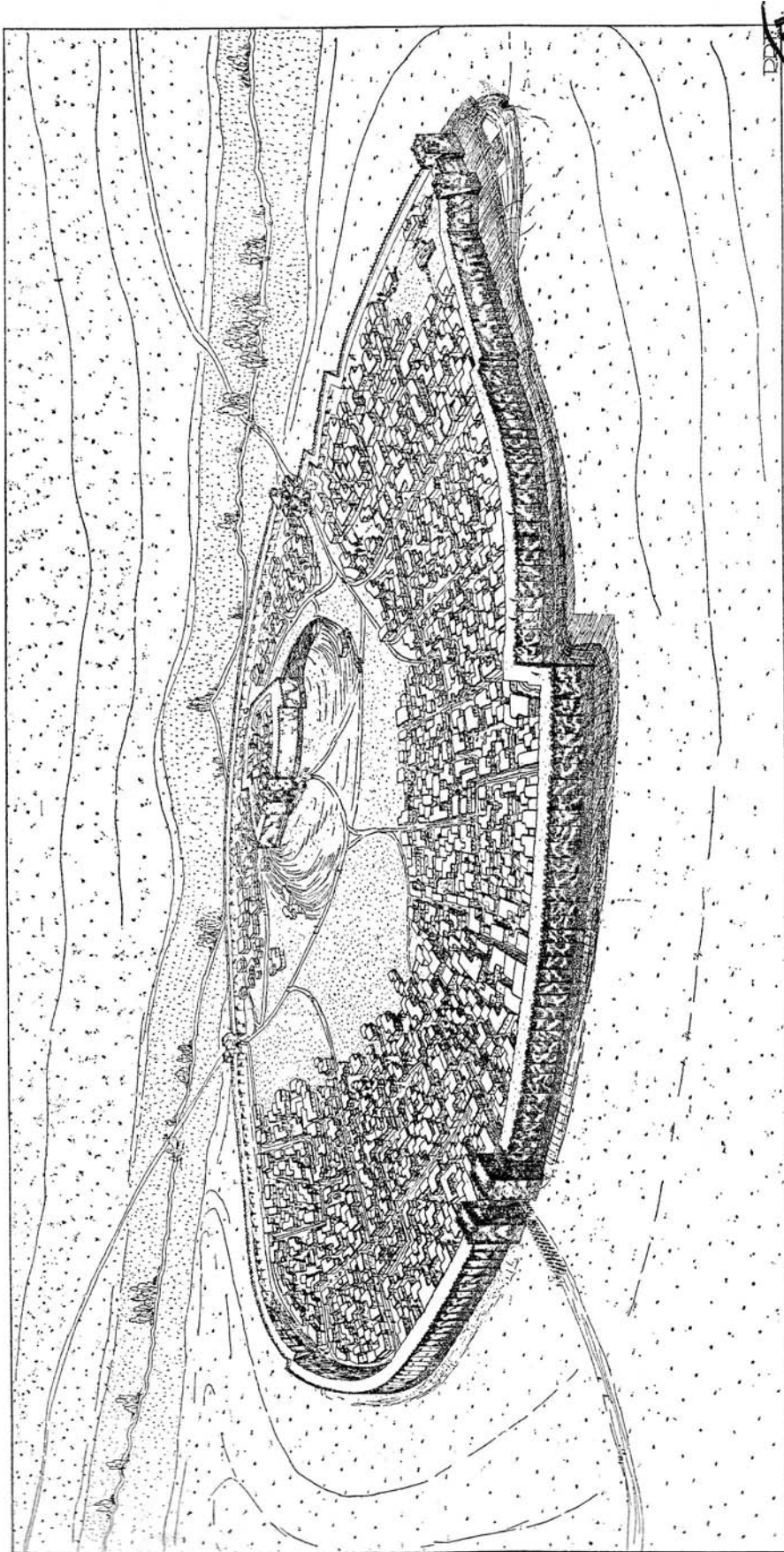


e. Jarre à deux anses (d 2408)



f-g. Jarres à deux anses (e 723 et d 2151)

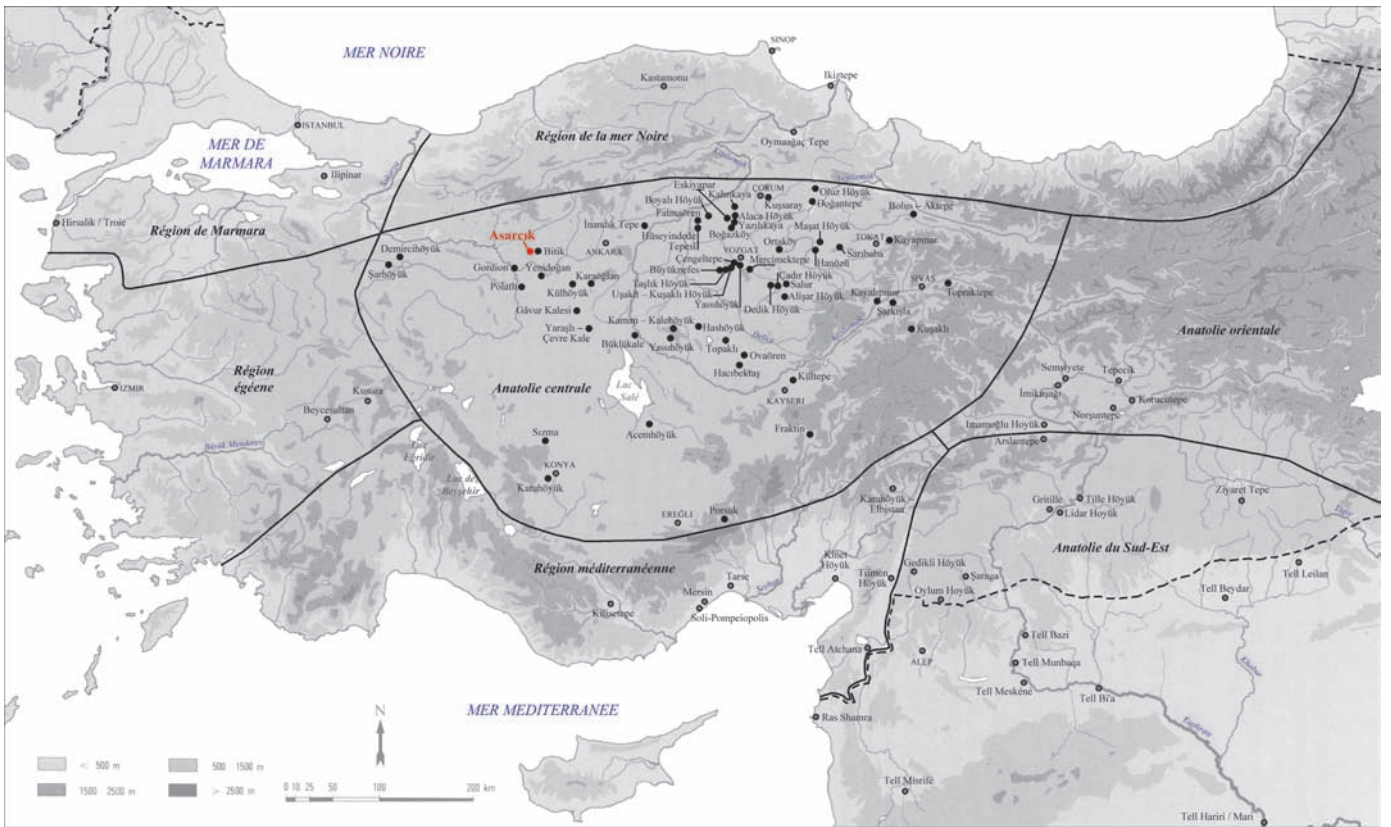
Alişar Höyük (25)



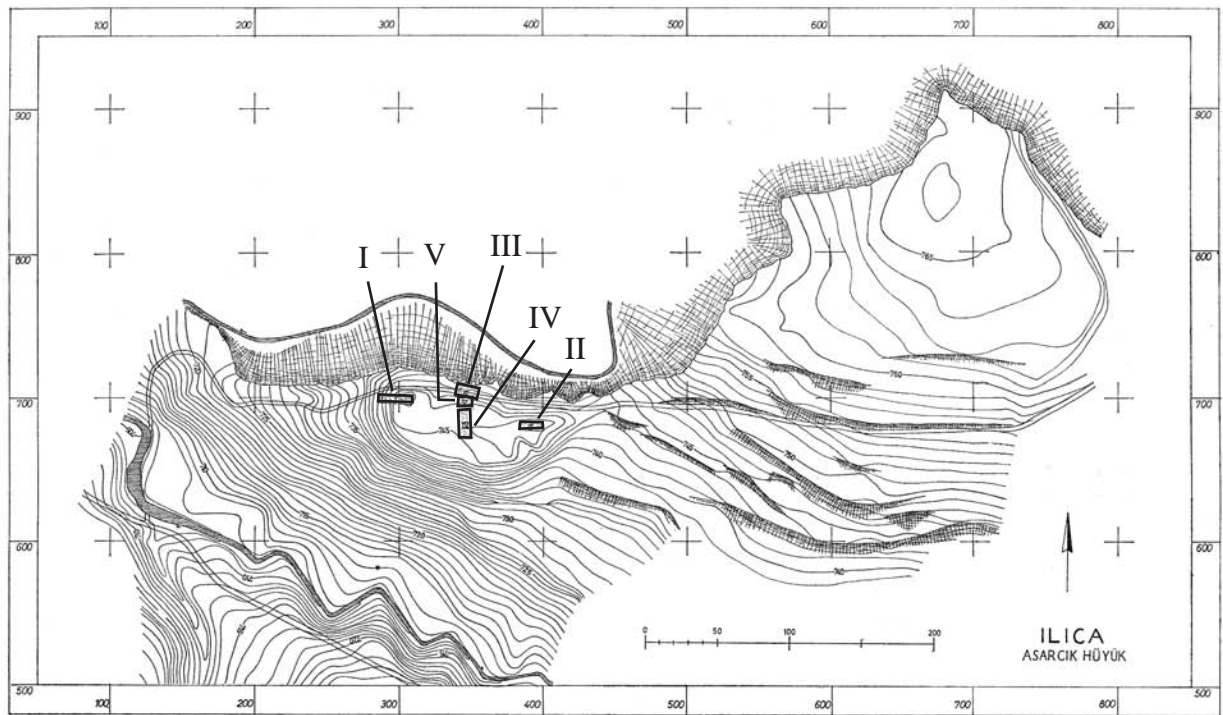
Tentative de reconstitution de la ville à la période hittite par H. H. Von der Osten (1937)

Asarcık

Asarcık (1)

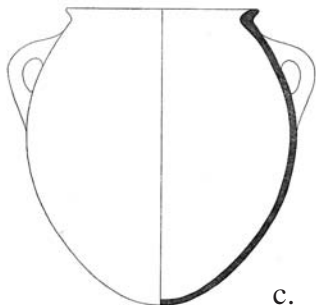


a. Localisation du site

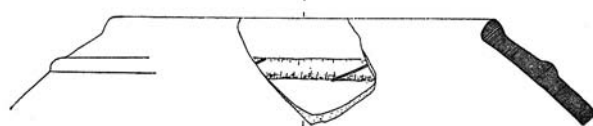


Plan 1 M. 1:4000

b. Plan topographique



c.



d.



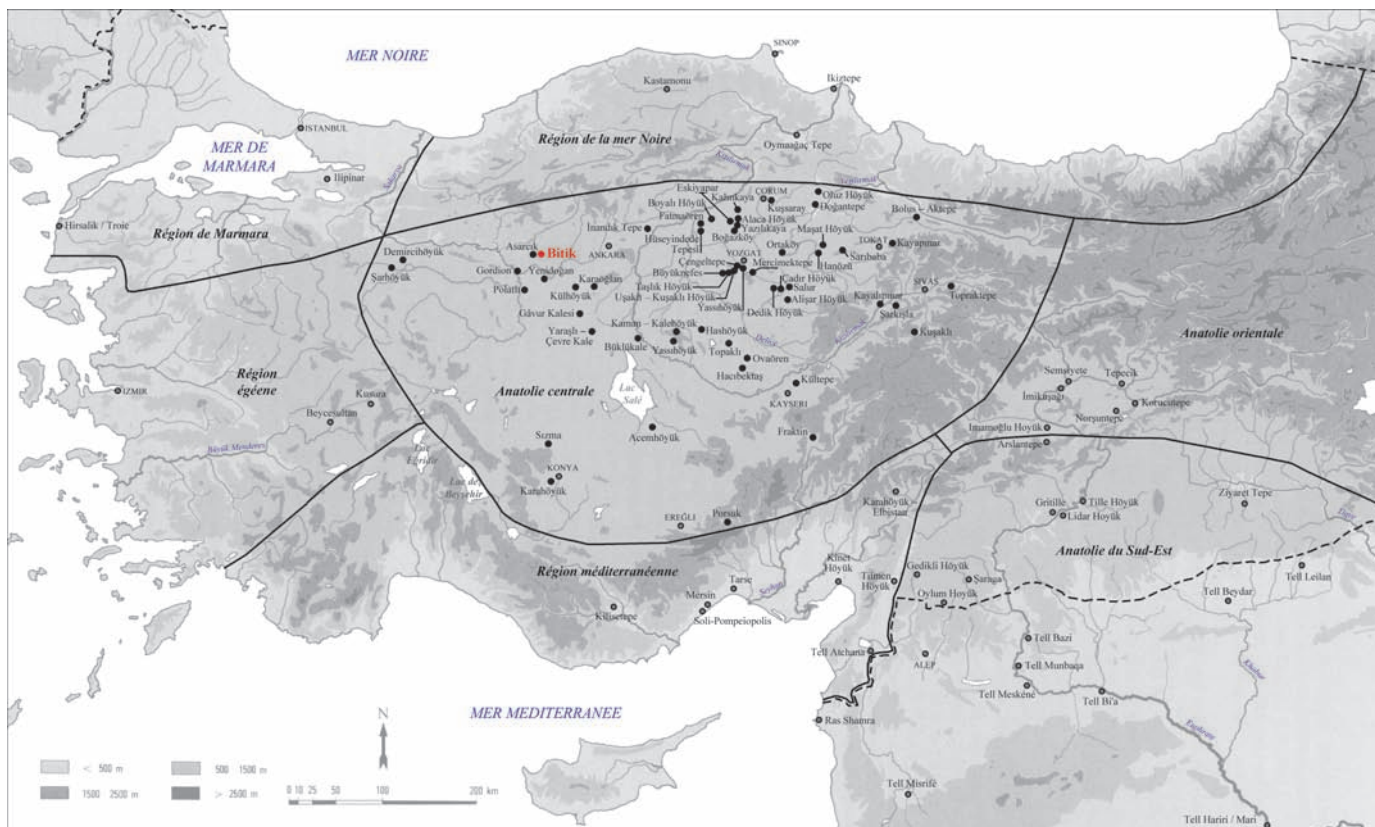
e.

c. Pot à deux anses

d-e. Tessons de « céramiques de stockage » avec bandeau en relief

Bitik

Bitik (1)




a. Localisation du site


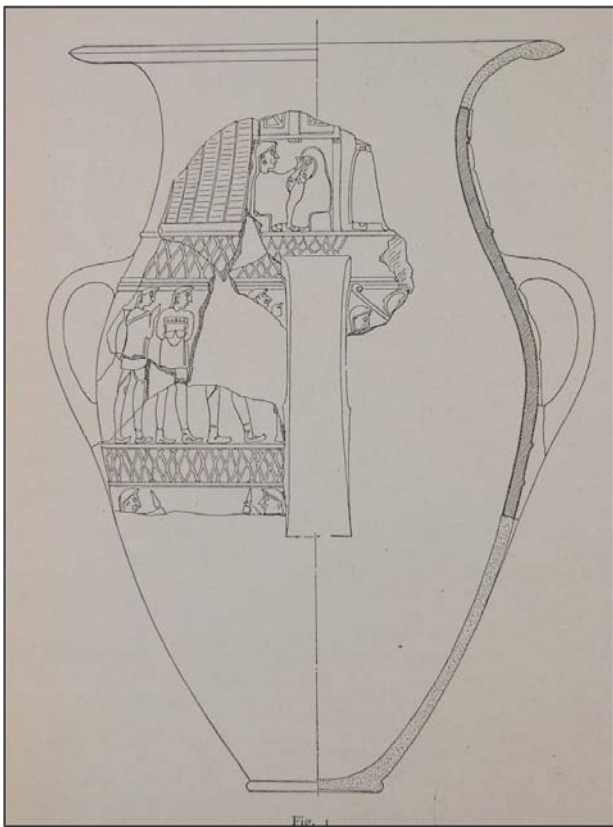


b. Plan topographique


Bitik (2)



a. Vue du site



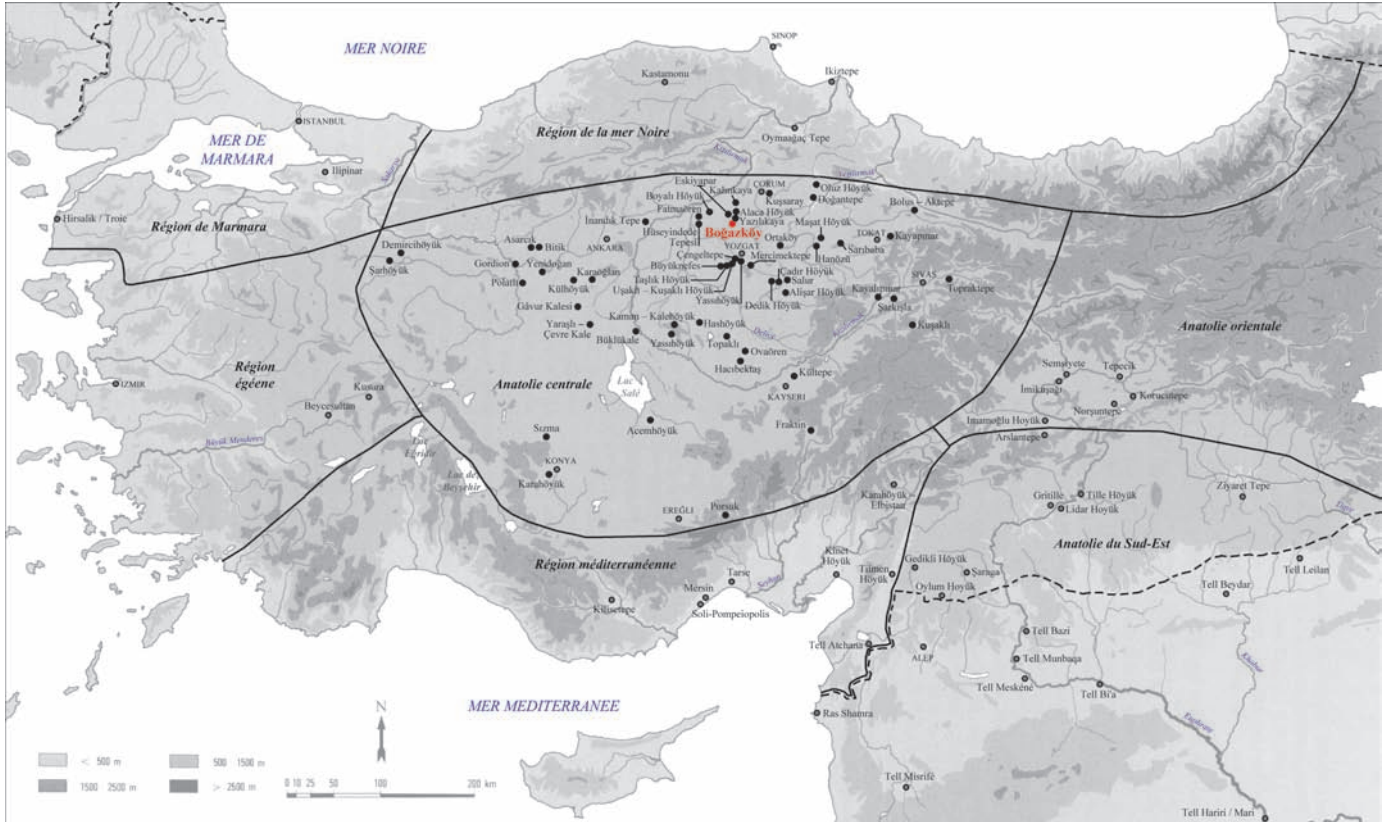
b-c. Dessin et photo du vase de Bitik



d. Cachet marteau

Boğazköy

Boğazköy (1)

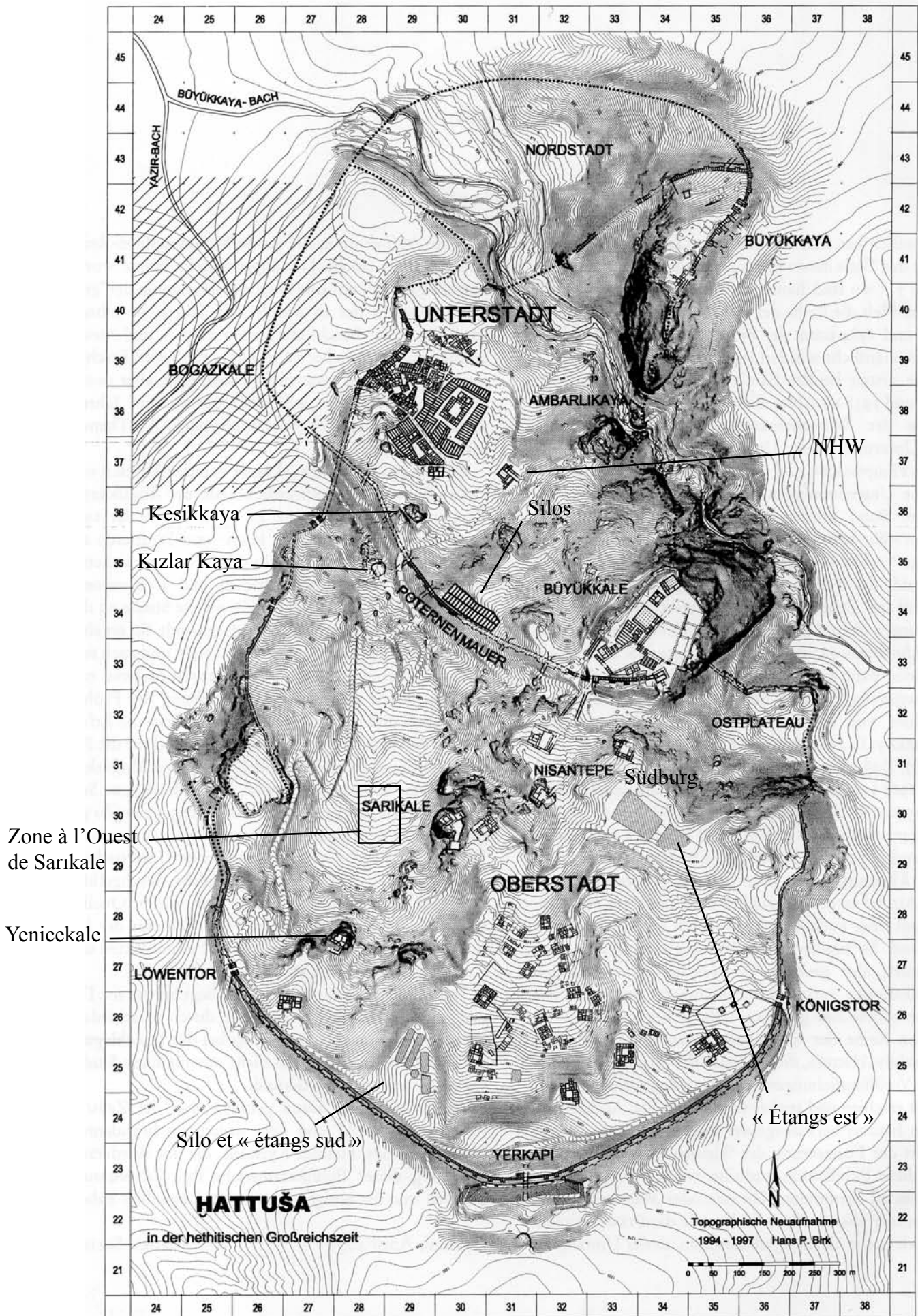


a. Localisation du site



b. Vue aérienne du site vers l'Est

Boğazköy (2)

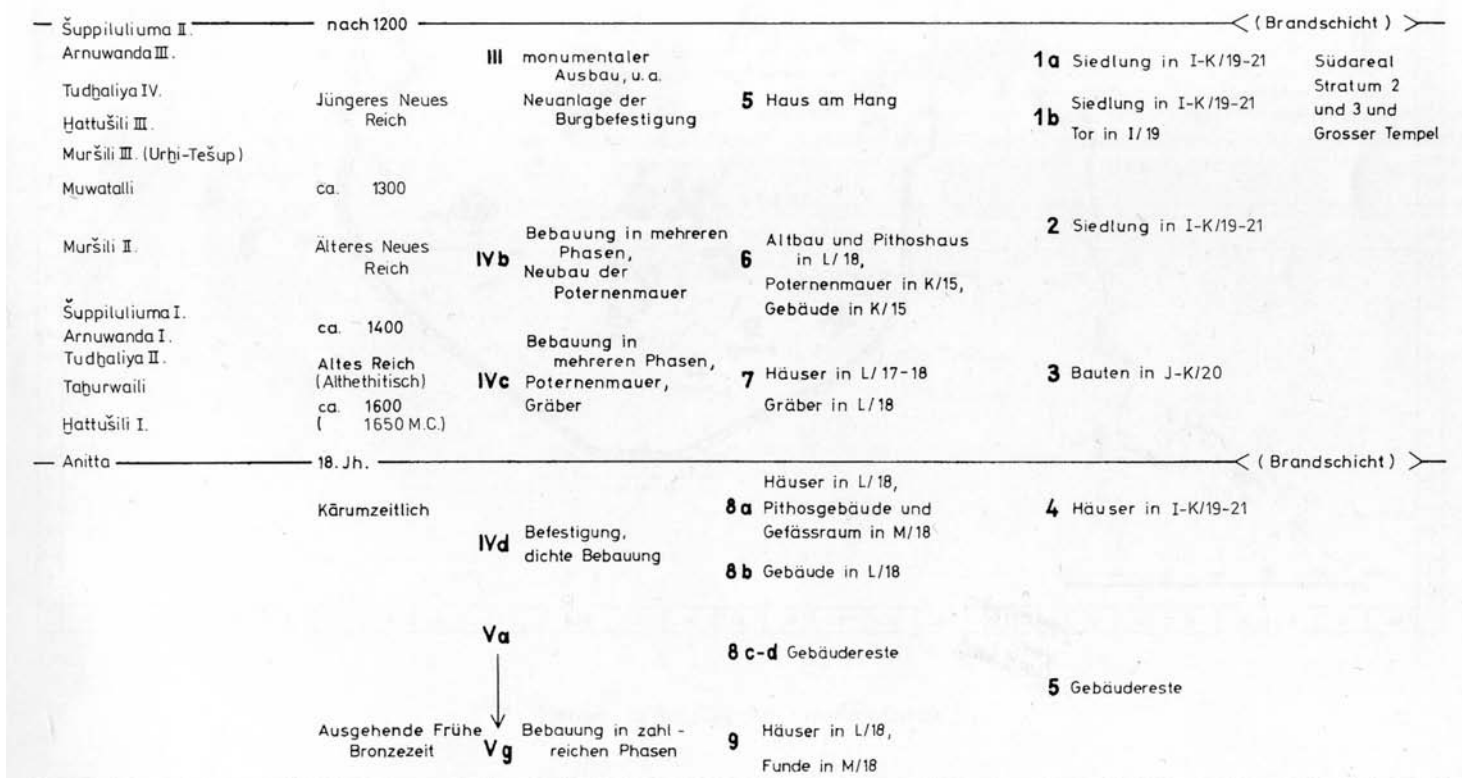


Plan de la ville

Boğazköy (3)

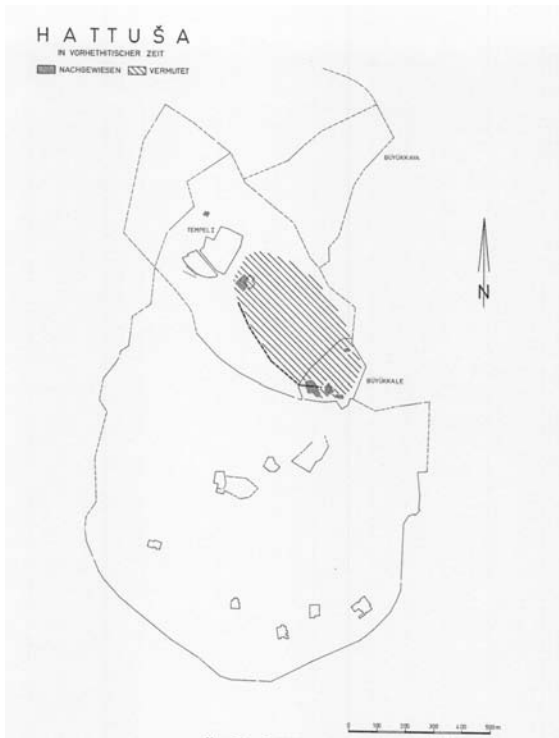
Zeit	Historische Periode	Büyükkale Plateau	S c h i c h t		
			Büyükkale Nordwesthang	Unterstadt	Oberstadt
21./19. Jh.v.Chr.	Vorhethitische Zeit	BK Vg-a	NW-Hang 9	U.St. 5	
19./18. Jh.v.Chr.	Karumzeitliche Periode	BK IVd/1-2	NW-Hang 8	U.St. 4	
um 1700 v. Chr.	Zerstörung Hattušas durch Anitta von Kussara				
16./15. Jh.v.Chr.	Althethitische Periode	BK IV c/1-5	NW-Hang 7	U.St. 3 a-c	
14. Jh.v.Chr.	Ältere Großreichszeit	BK IVb/1-3 BK IVa	NW-Hang 6	U.St. 2	
13. Jh.v.Chr.	Jüngere Großreichszeit	BK IIIc BK IIIb BK IIIa	NW-Hang 5	U.St. 1b U.St. 1a	O.St. 4 O.St. 3 O.St. 2
um 1200 v. Chr.	Zerstörung der hethitischen Hauptstadt				
8./7. Jh.v.Chr.	Älterphrygische Periode	BK IIb/a	NW-Hang 4-3	Gräber	Einzelfunde
7./6. Jh.v.Chr.	Jüngerphrygische Periode	BK Ic-a	NW-Hang 2	Einzelfunde	O.St. 1
3. Jh.v. - 3. Jh.n.Chr.	Hellenistische und römische Periode	Befestigte Siedlung	NW-Hang 1	Gräber	
6.-11. Jh.n.Chr.	Byzantinische Periode	Einzelfunde	Gebäude	Gebäude	Siedlung

a. Chronologie générale tirée de NEVE 1999, p. 12, Tab. Ib

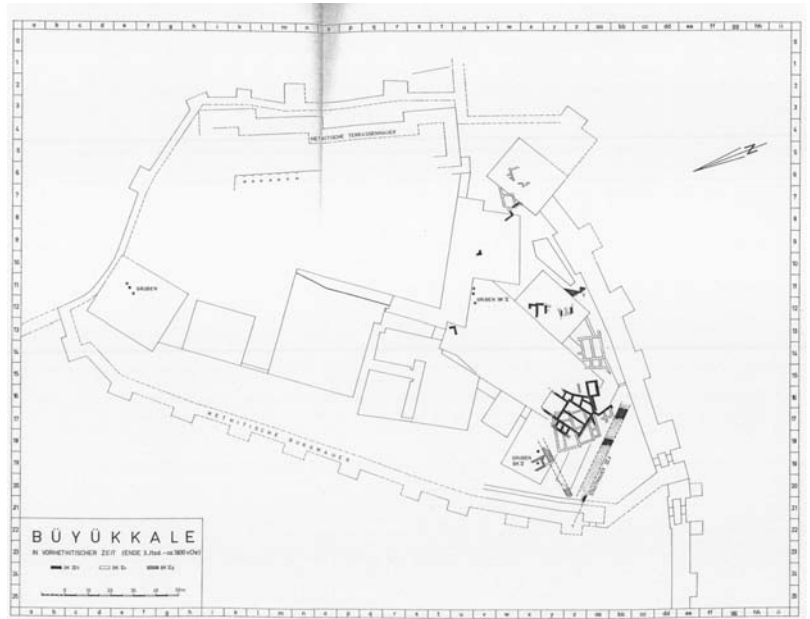


b. Stratigraphie du II^e millénaire tirée de BOEHMER et GÜTERBOCK 1987, Beilage 1

Boğazköy (4)



a. Carte de la première occupation du II^e millénaire



b. Plan d'ensemble des niveaux Vg, Vc et IVd



d. Fosses circulaires en x-y/19, niveau Bk V



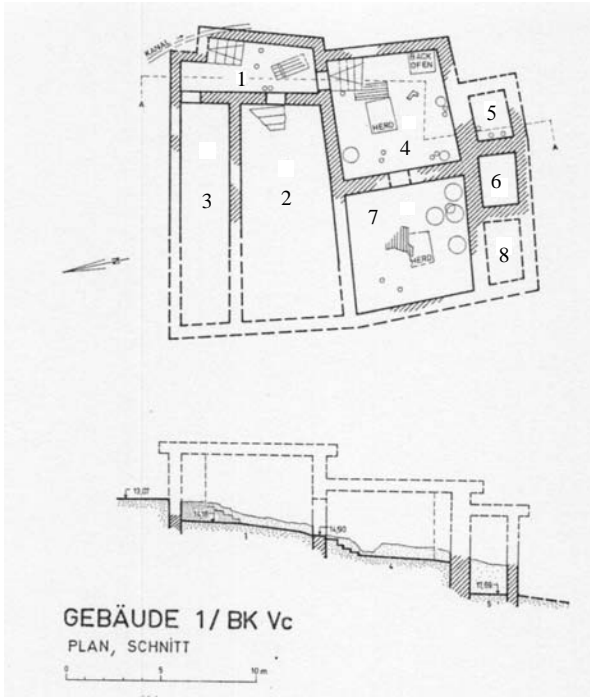
c. Plan des vestiges des carrés v-a/15-22, niveaux Bk Vg-d

Bezeichnung	Fundort	Fundlage	Durchmesser (cm)	Bodenniveau (erhaltene Tiefe)	Inventar
1/1959	u-v/11	Unter Niveau der Bauschicht BK IVc, in gewachsenem Lehm	110	-8,51m(57cm)	Schutterde, Scherben
2/1959	u-v/11	Unter Mauer BK IVc, in gewachsenem Lehm	170	-8,87m(79cm)	wie 1/1959
3/1959	u/12	Unter Mauer BK IVc, in gewachsenem Lehm	190	-8,90m(81cm)	Schutterde
4/1959	v/12	Unter Niveau der Schicht BK IVc, in gewachsenem Lehm	141	-9,83m(90cm)	Schutterde, Pithosreste, Scherben bemalter Alisar III-Ware, hand- und schalengefertigter Ware - u.a. sog. 'Blumentöpfe', Tierknochen
5/1959	u-w/12	Unter Niveau der Schicht BK IVc, in gewachsenem Lehm	130	-8,99m(59cm)	Schutterde, Scherben
1/1964	x/79	Unter Feuerstelle des Hauses der Schicht V, in gewachsenem Lehm	190	-18,60m(95cm)	Schutterde, Gefässe und Scherben (Alisar III-Ware, hand- und schalengefertigte Ware - 'Blumentöpfe'), Tierknochen, Asche
2/1964	y/79	Unter Fussboden und Fundamenten des Hauses der Schicht V, in gewachsenem Lehm	173	-18,15m(81cm)	Schutterde, handgemachte Gefässe
3/1964	x-y/18-19	Unter Fussboden und Niveau des Hauses der Schicht V, in gewachsenem Lehm	145	-17,94m(73cm)	wie 2/1964, dazu Tierknochen
4/1964	x/78	wie 3/1964	110	-17,49m(60cm)	Gerät, Asche
5/1964	x/78-19	wie 3/1964	100	-17,53m(64cm)	wie 4/1964
6/1964	w/78	Unter phrygischer Burgmauer und Füllschutt IVb, in gewachsenem Lehm	123	-13,85m(45cm)	Rötlich gebrannte Schutterde, Gefässcherben (u.a. Alisar III)
7/1964	w/78	wie 6/1964, teilweise von 6/64 überschritten	87	-13,69m(25cm)	wie 6/1964

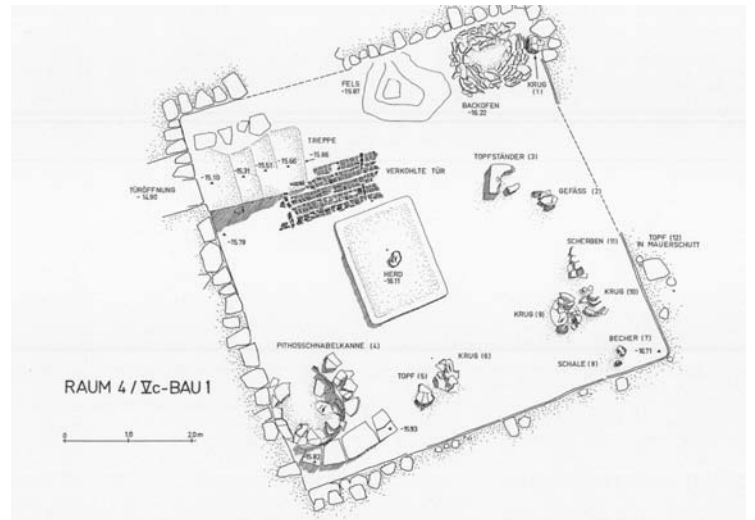
e. Tableau des fosses du niveau V

Boğazköy (5)

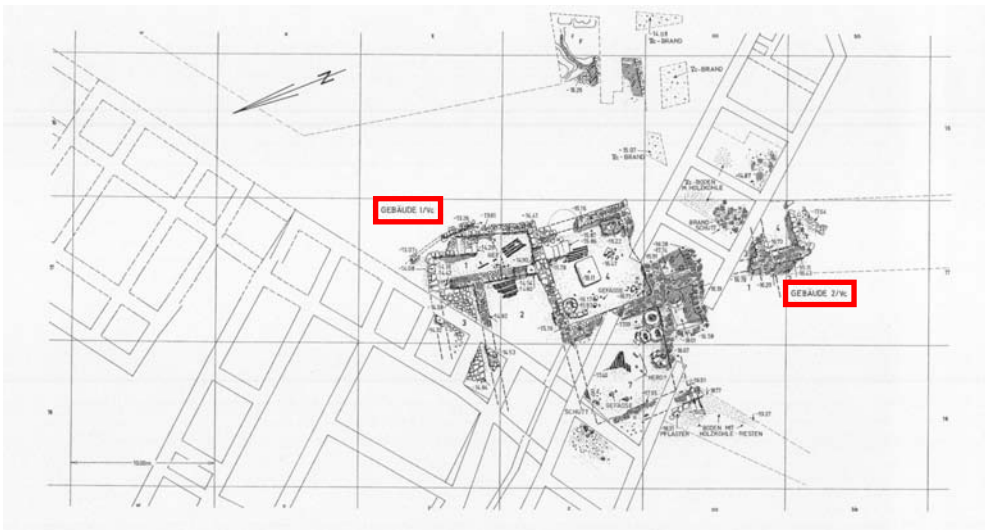
Büyükkale. Niveau Vc



a. Bâtiment 1



b. Bâtiment 1, pièce 4



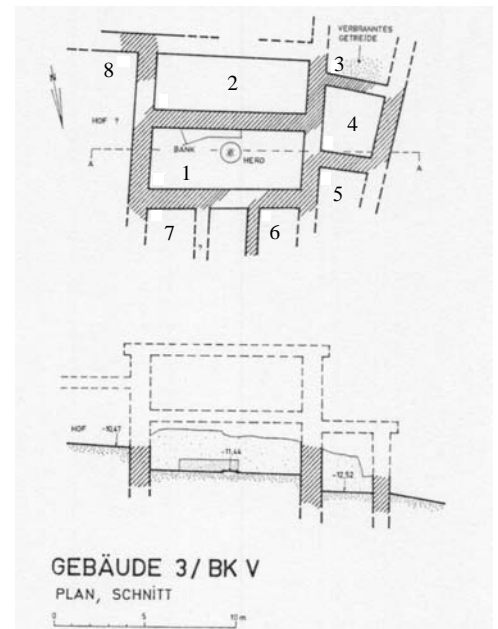
c. Plan pierre à pierre des bâtiments 1 et 2



d. Pithosschnabelkanne
pièce 4, bâtiment 1



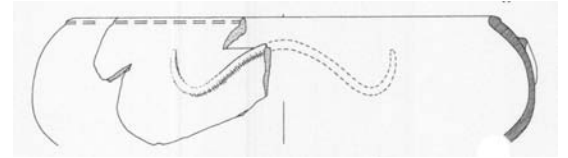
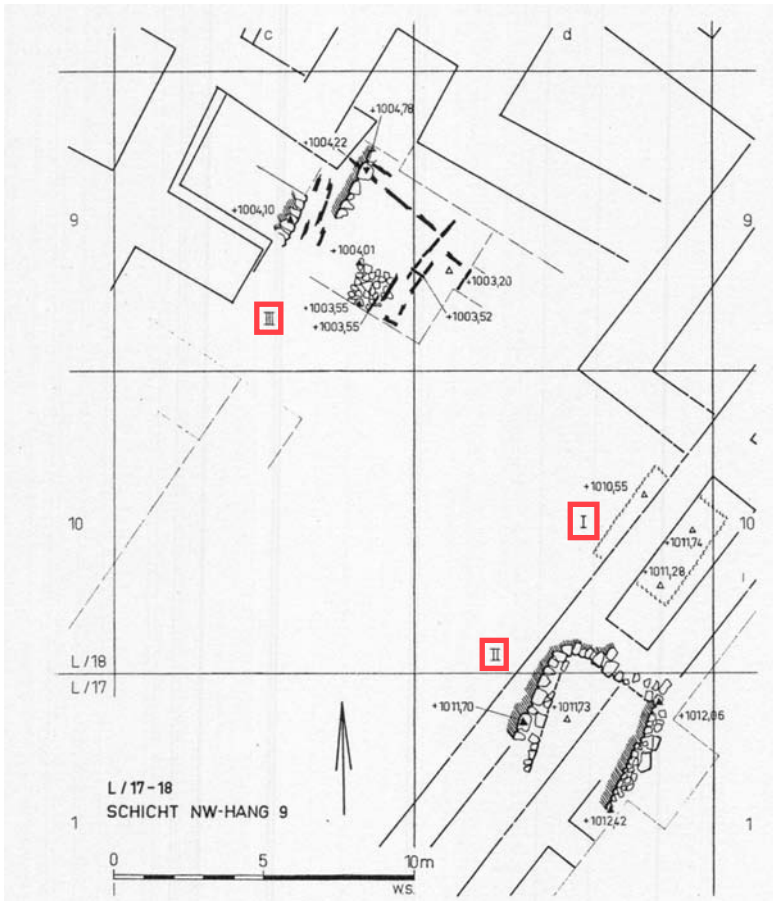
e. Bâtiment 1, pièces 6-8



f. Bâtiment 3

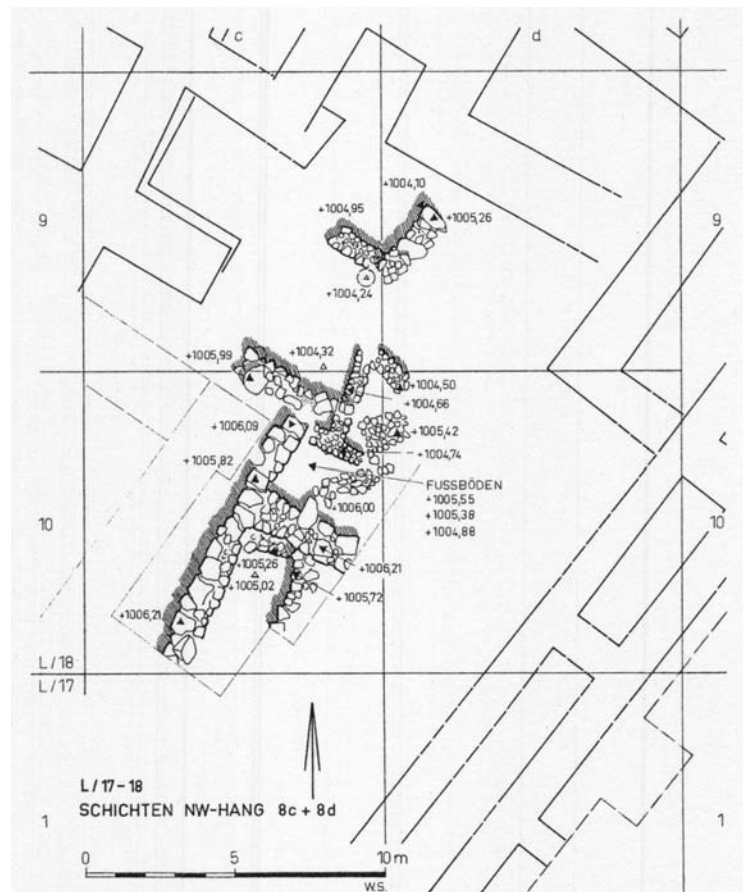
Boğazköy (6)

Nordwesthang 9-8c-d



b. Bol. D. 32,5 cm

a. Plan du Nordwesthang 9



c. Plan du Nordwesthang 8c-d

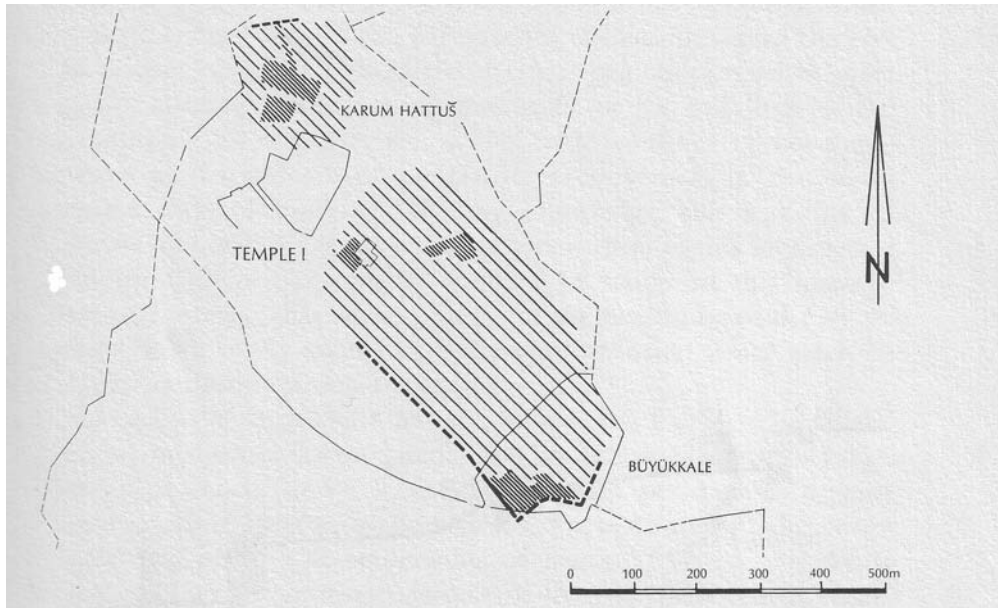
	Scheibenware	Scheibenware von Hand nachgearbeitet	Handgemachte Ware
SCHICHT 9			
SCHICHT 8c-8d			
SCHICHT 8b			
SCHICHT 8a			

Boğazköy (7)

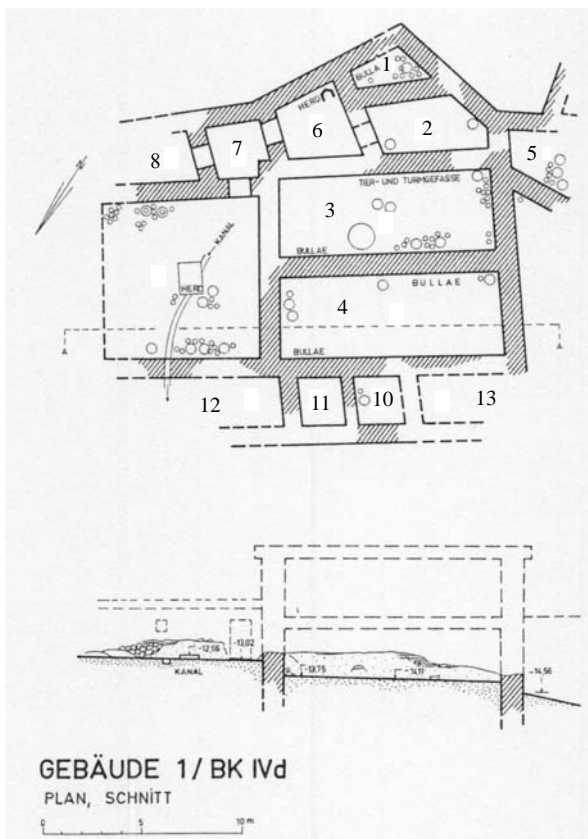
Typologie des céramiques de la pente nord-ouest (NWH 9-8)

Boğazköy (8)

Période paléo-assyrienne



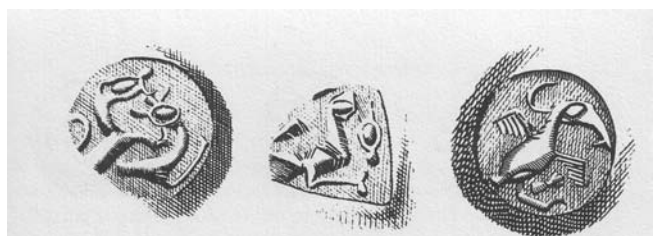
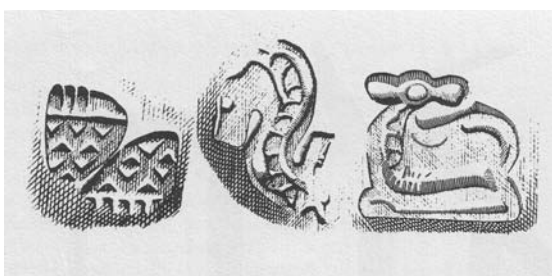
a. Schéma de l'occupation paléo-assyrienne avec en grisé les zones fouillées et en hachuré les zones hypothétiques



b. Plan du bâtiment 1/Bk IVd



c. Plan pierre à pierre du niveau Bk IVd



d. Échantillon de scelléments

Boğazköy (9)

Büyükkale. Niveau IVd. Bâtiment I



a. Pièce 3



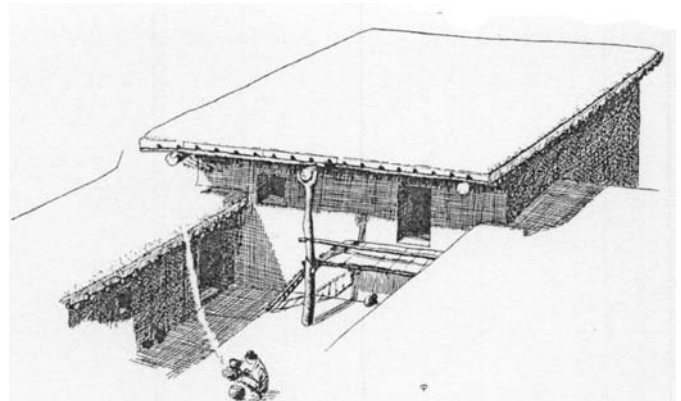
b. Pièces 1-4, 6 et 7



c. Pièce 9 avec céramiques *in situ*




d. Pièce 9



e. Proposition de reconstitution
du bâtiment

Boğazköy (10)


Büyükkale. Niveau IVd. Bâtiment I



a. Échantillon de céramiques de la pièce 3



b. Échantillon de céramiques de la pièce 5



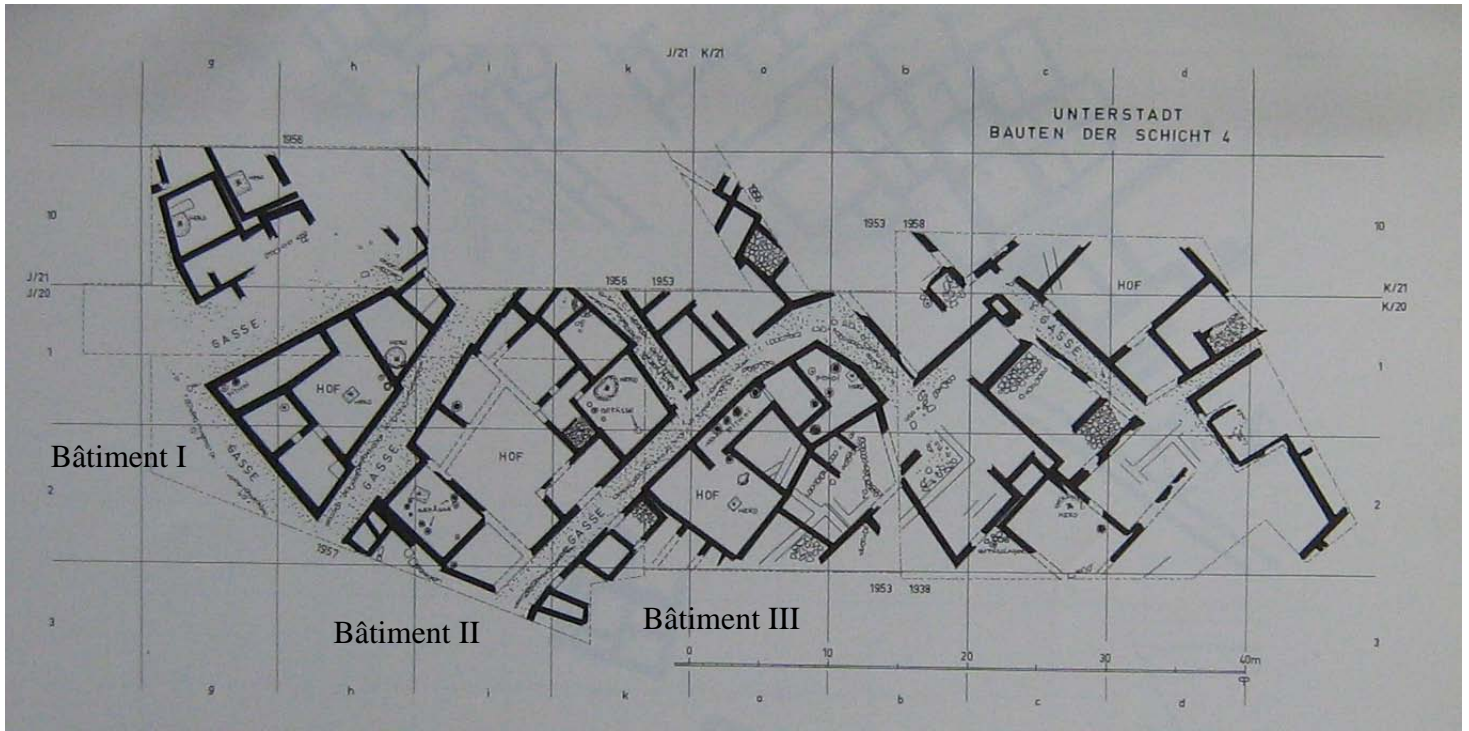
c. Échantillon de céramiques de la pièce 9

Boğazköy (11)




Différents niveaux de la ville basse (carrés I-J/19-20)

Boğazköy (12)



a. Plan du *kārūm* Hattuš, niveau U.St. 4, en J-K/20-21



b. Vue du bâtiment I



c. Vue d'une maison en K/20, a-b/1-2 (U.St. 4a-4b)

Boğazköy (13)

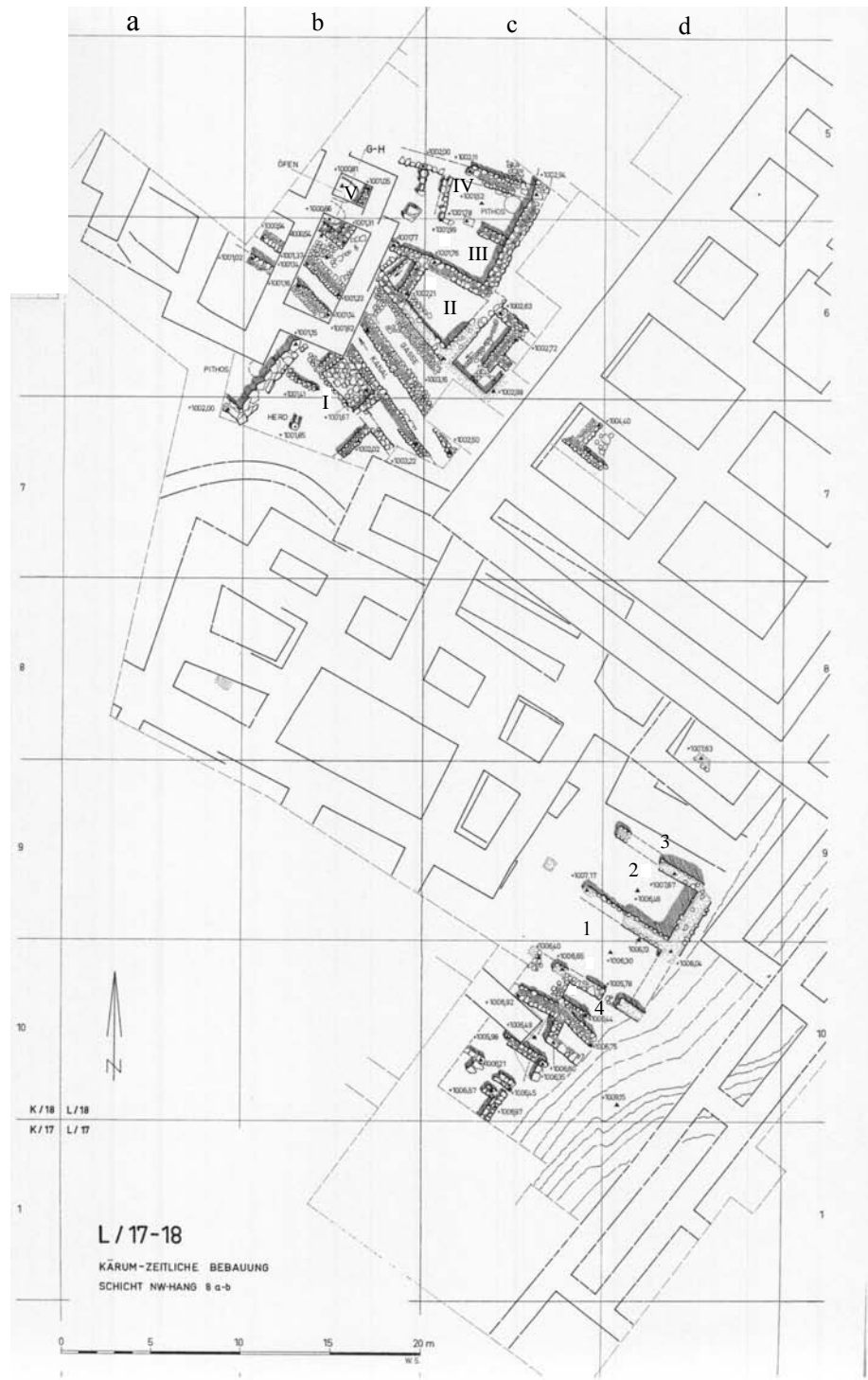
Ville basse

<p>±1200 v. Chr. 13./14. v. Chr.</p>	<p>1a Zwei Phasen einer Schicht mit kleinen Bauwerken</p> <p>1b</p>	
<p>SPÄTE BRONZEZEIT</p>	<p>Grosse Ge- bäude mit starken Fun- damen 15./14. Jh. v. Chr.</p> <p>2</p>	
<p>Spätestens 1700 König Nerise 1b</p> <p>MITTLERE BRONZEZEIT</p>	<p>3</p> <p>IM UNTERSUCHTEN GEBIET KEINE BESIEDLUNG</p> <p>GRÖSSE BRANDSCHICHT</p> <p>4a Altassyrische Texte.</p> <p>Drei Phasen einer regel- mässigen Be- siedlung mit einheitlichen Baukomplexen</p> <p>4b</p> <p>4c</p>	

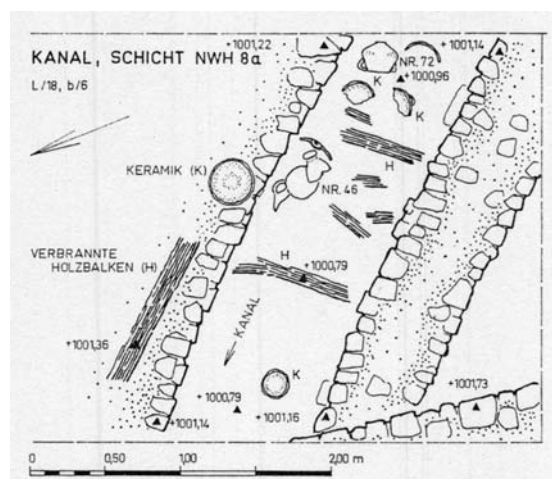
Formes céramiques découvertes en J-K/20-21

Boğazköy (14)

Nordwesthang



a. Plan d'ensemble du niveau 8a-b dans le carré L/18



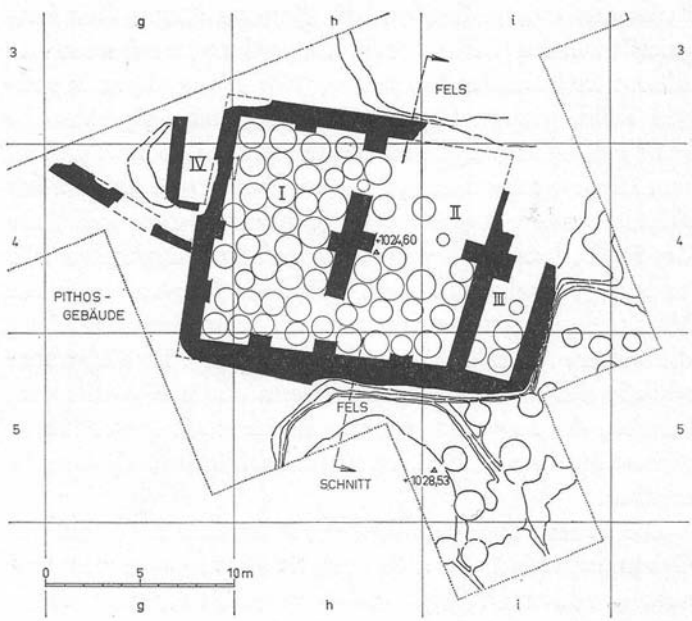
b. Relevé d'une rue et de la canalisation

Boğazköy (15)

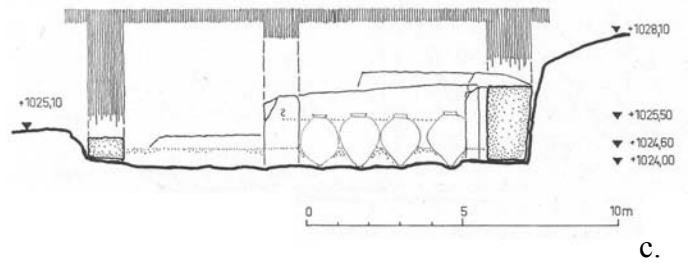
Nordwesthang



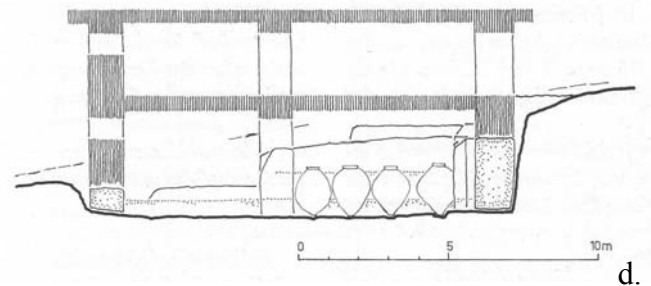
a. Plan d'ensemble de la zone M/18



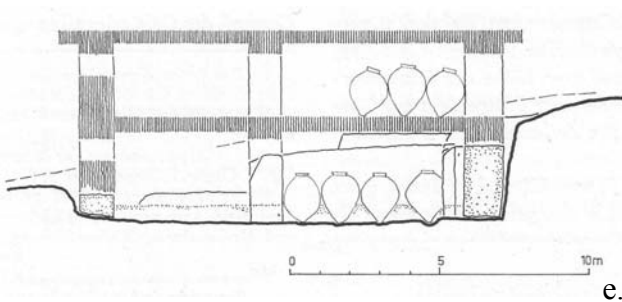
b. Plan du *Pithosgebäude*, en M/18, niveau 8a



c.

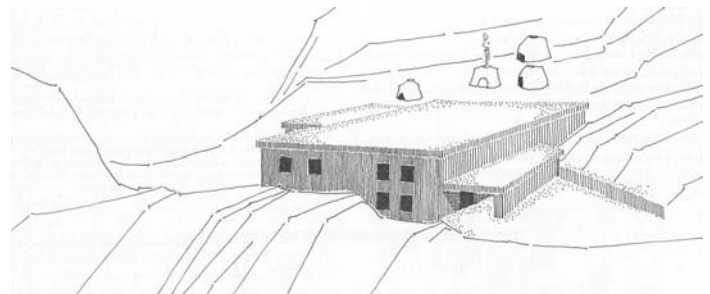


d.



e.

c-e. Trois propositions de reconstitution de l'intérieur du bâtiment



f. Proposition de reconstitution du bâtiment

Boğazköy (16)
 Nordwesthang 8a. Pithosgebäude



a.



b.

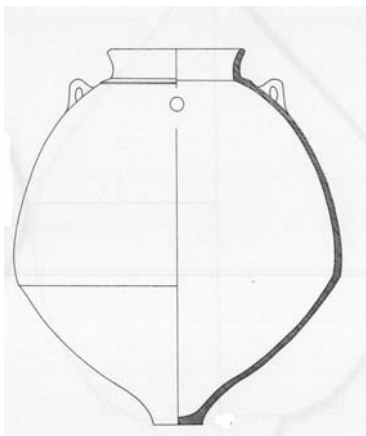


c.

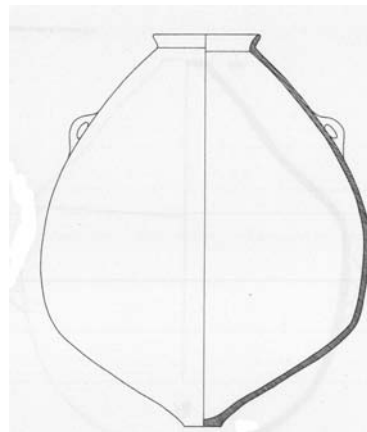


d.

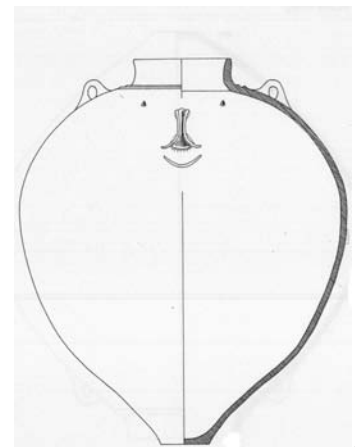
a-d. Différentes vues du *Pithosgebäude*



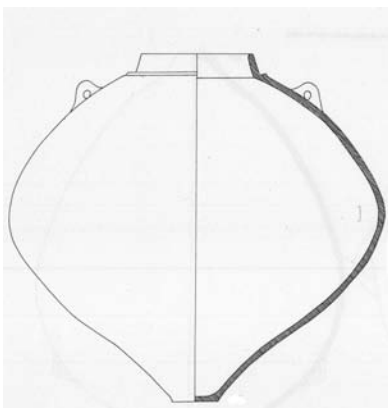
e.



f.

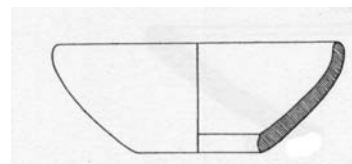


g.



h.

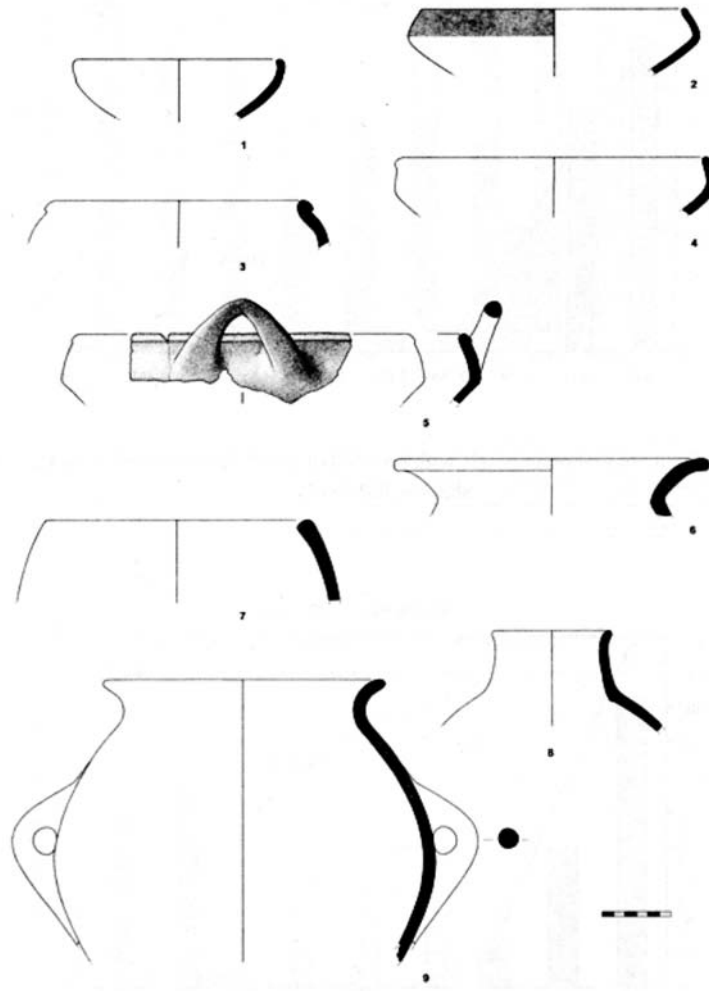
e-h. Échantillon de *pithoi* (e. H. 150 cm, D. ouverture 48 cm, D. panse 164 cm, D. base 20 cm ; f. H. 156 cm, D. ouverture 42 cm, D. panse 132 cm, D. base 15 cm ; g. H. 161 cm, D. ouverture 40 cm, D. panse 137 cm, D. base 20 cm et h. H. 141 cm, D. ouverture 55 cm, D. panse 130 cm, D. base 19,8 cm)



i. Bol (H. 5,1 cm, D. 14,2 cm)

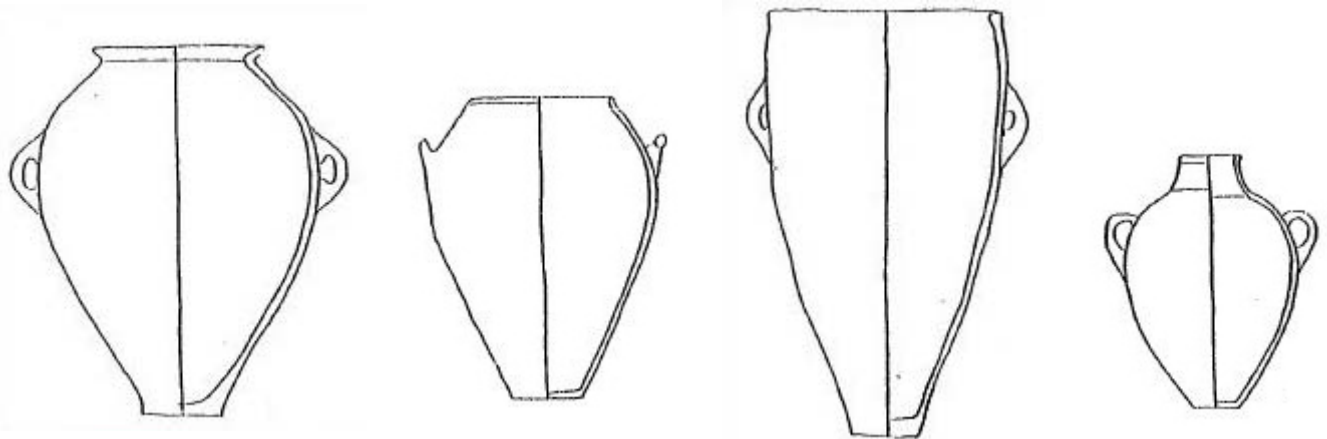
Boğazköy (17)

Büyükkaya. Période paléo-assyrienne



a. Échantillon de céramiques du bâtiment A18, Büyükkaya

Différents types de *pithoi*



b-e. Échantillon de *pithoi* du début du II^e millénaire (b. Col évasé ; c. Ouverture large, col épais ; d. Ouverture large et corps ovale ; e. Petit *pithos* avec col étroit)

Boğazköy (18)

HATTUŠA

IN ÄLTER-HETHITISCHER ZEIT (16./15.Jh.)

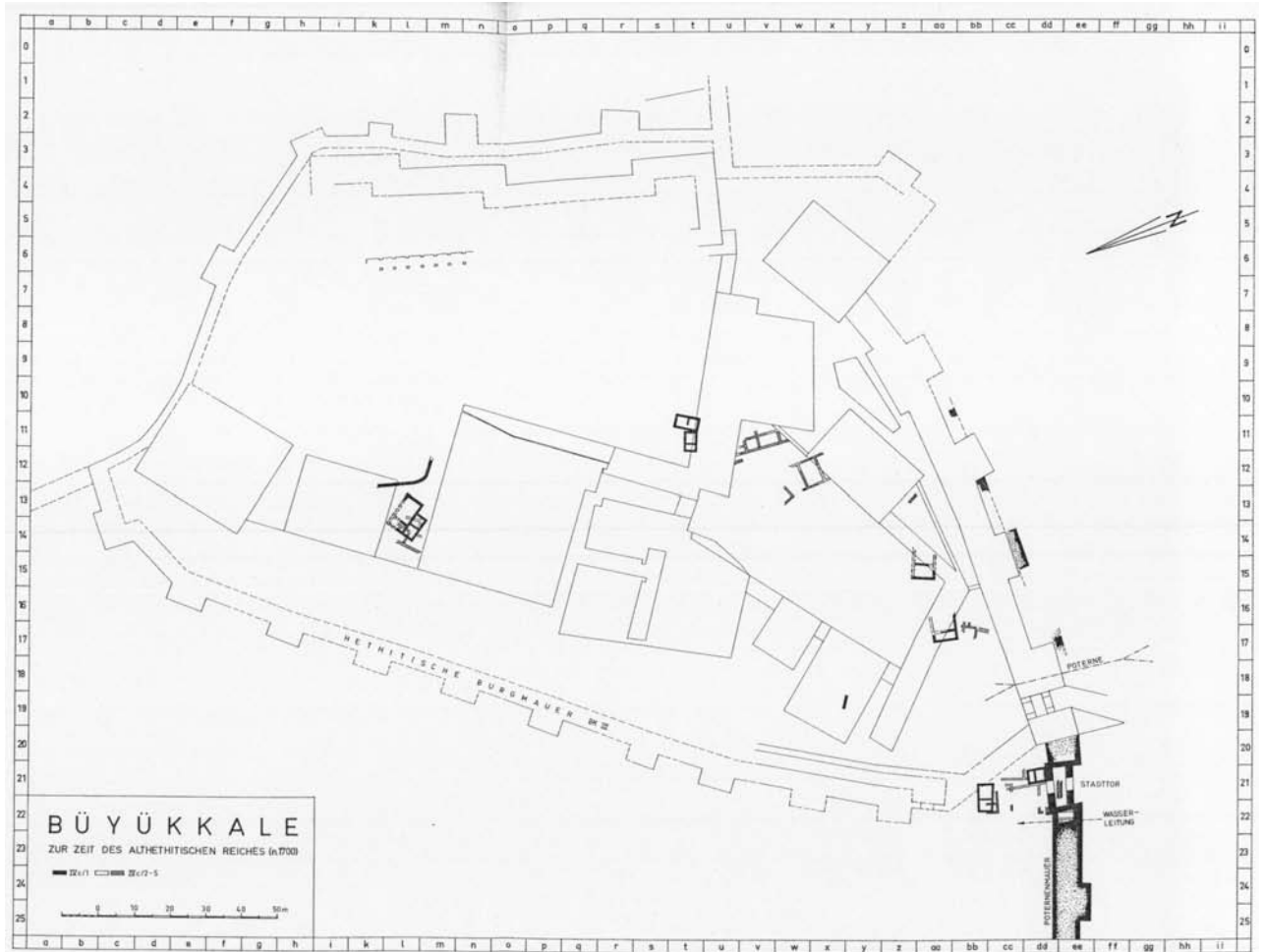
▨ NACHGEWIESEN ▤ VERMUTET



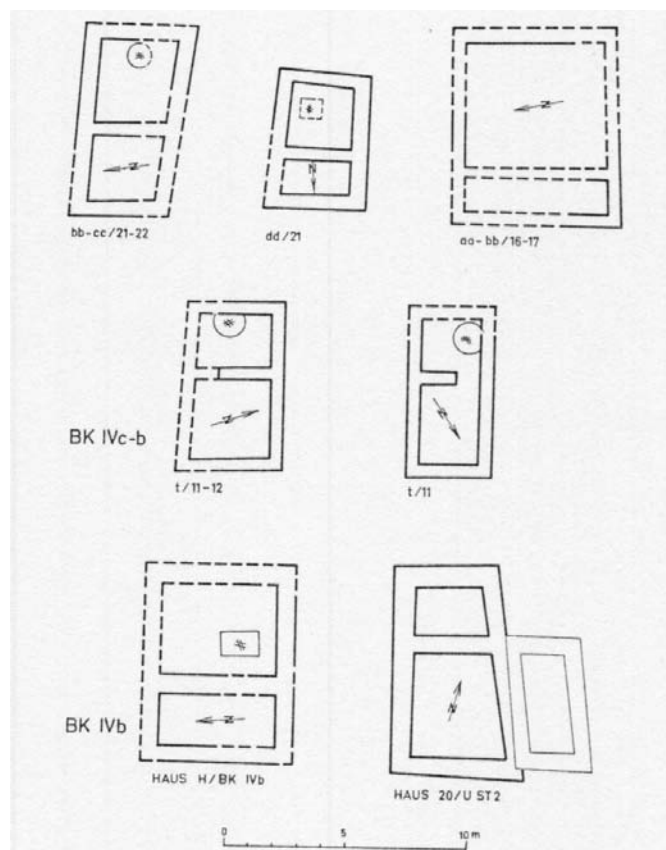
Occupation du site à la période hittite ancienne

Boğazköy (19)

Büyükkale. Niveau IVc



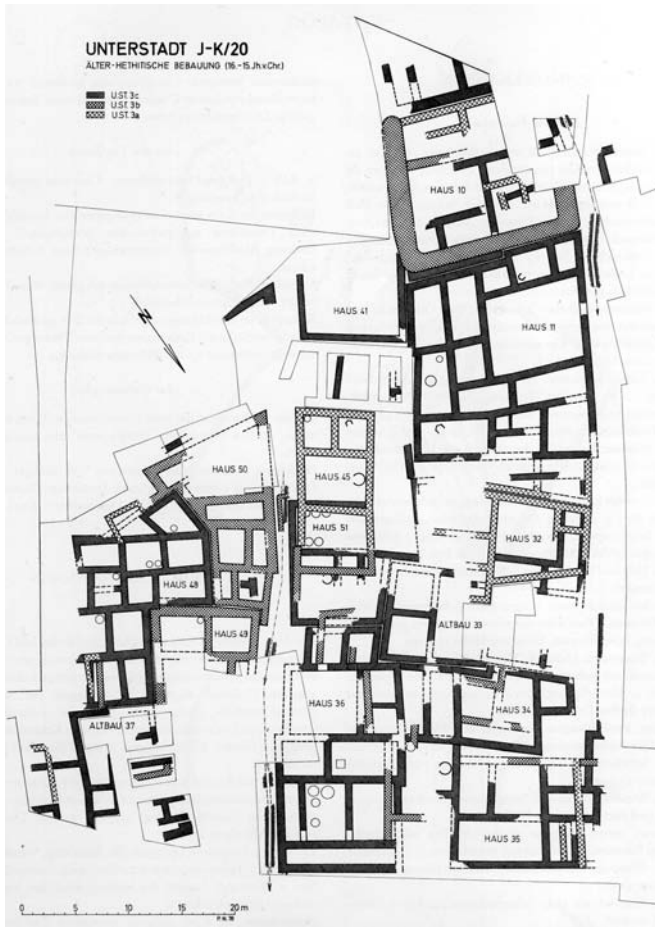
a. Plan d'ensemble de la citadelle



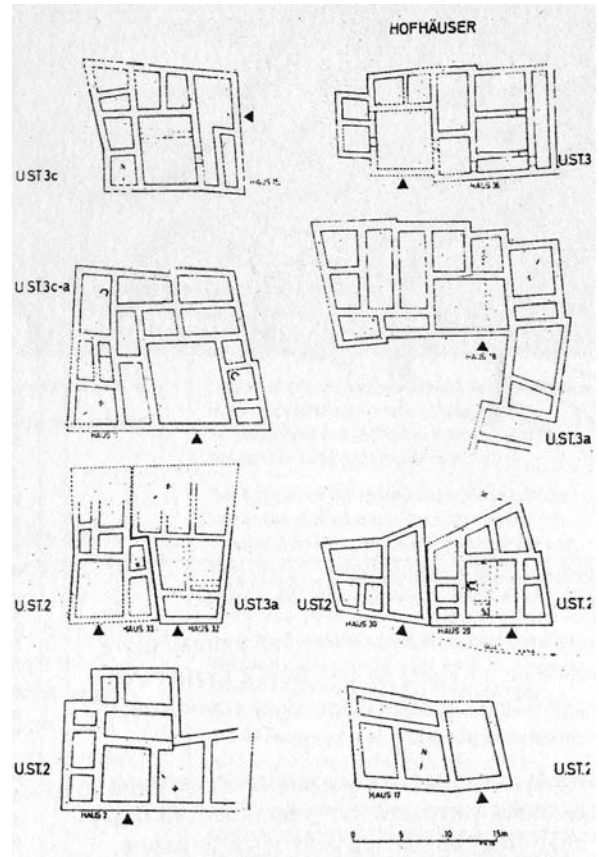
b. Plan de maisons des niveaux IVc et IVb

Boğazköy (20)

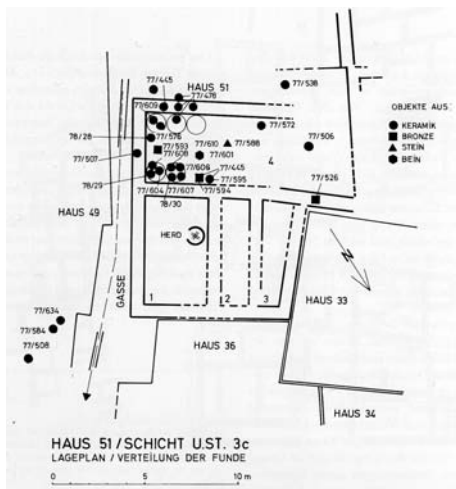
Ville basse



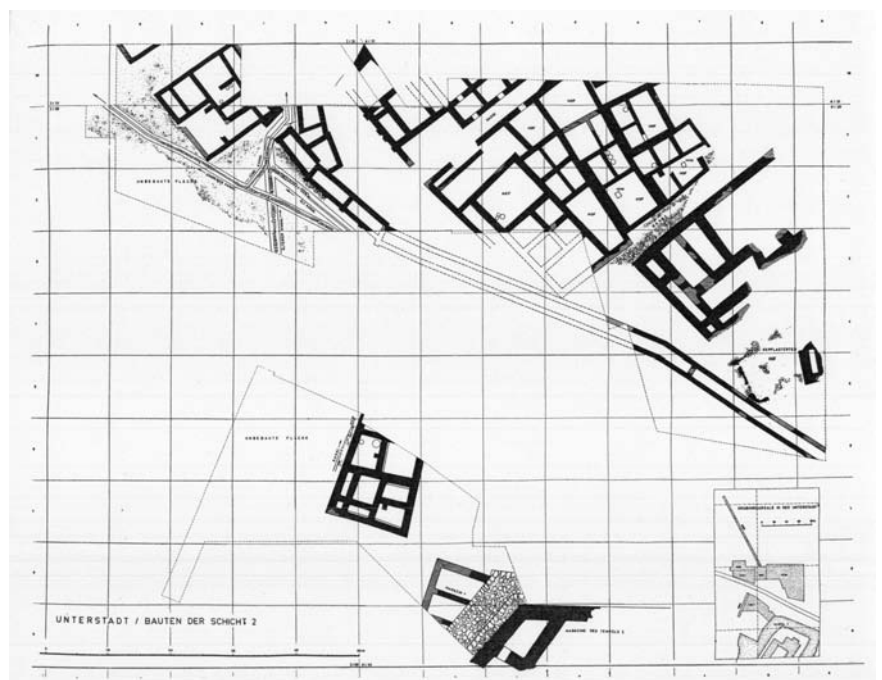
a. Plan du niveau 3



b. Plans de maisons de la ville basse, niveaux 3 et 2



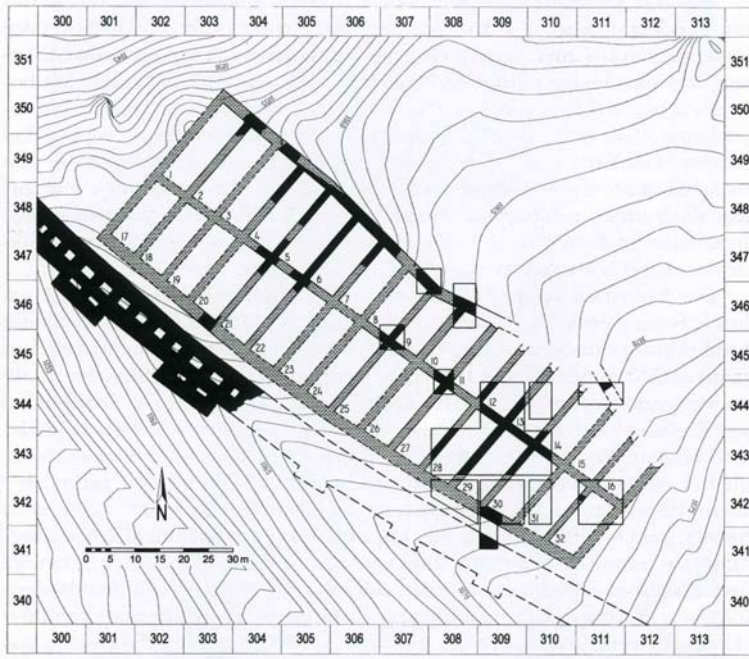
c. Maison 51 (U.St. 3c)



d. Plan de la ville basse, niveau 2

Boğazköy (22)

Mur des poternes. Silos



a. Plan des silos



b. Chambre 29 et céréales carbonisées sur les parois



c. Chambre 30 au premier plan et chambre 29



d. Profil de la chambre 32



e. Restes de paille de la chambre 32




f. Restes archéobotaniques dont des céréales

Boğazköy (23)

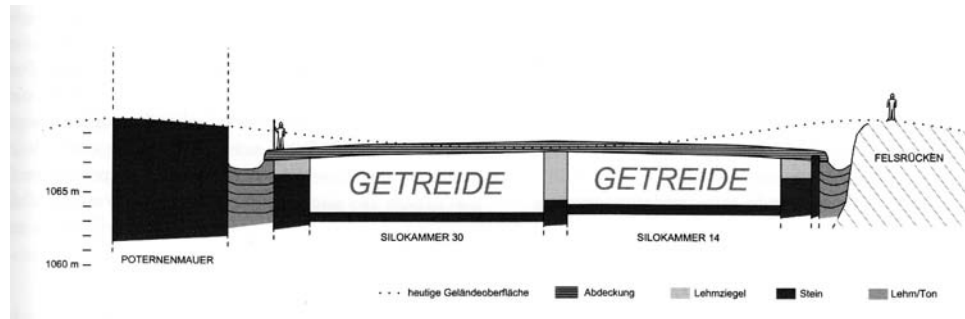
Mur des poternes. Silos (suite)



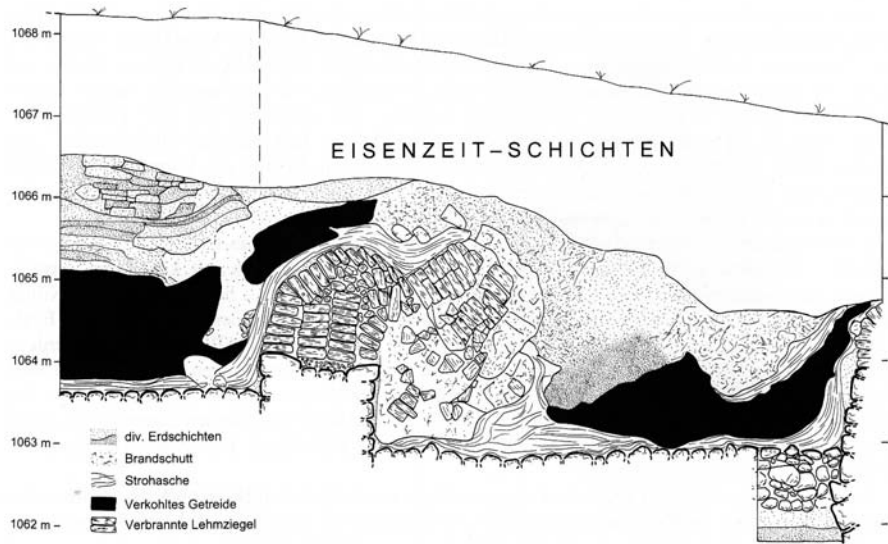
a. Profil de la chambre 21




b. Profil de la chambre 29



c. Reconstitution en coupe des chambres 30 et 14



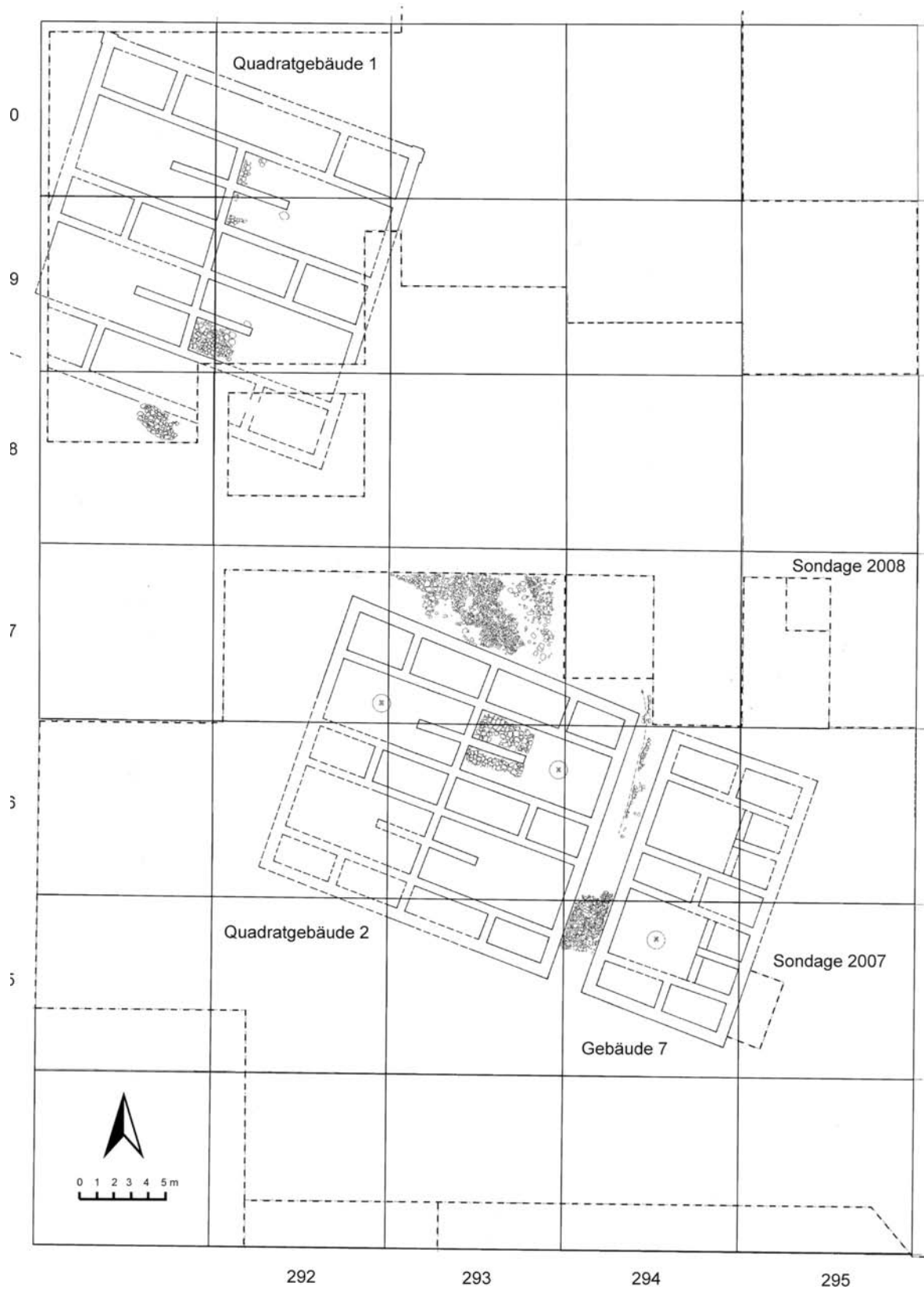
d. Profil des chambres 29 et 30



e. Schnabelkanne de la chambre 30 (H. 30,5 cm)

Boğazköy (24)

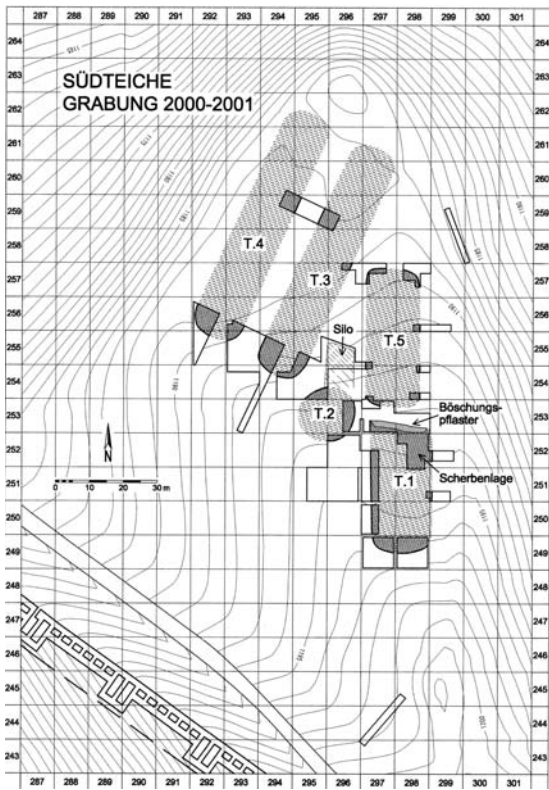
Ville haute. Bâtiments carrés



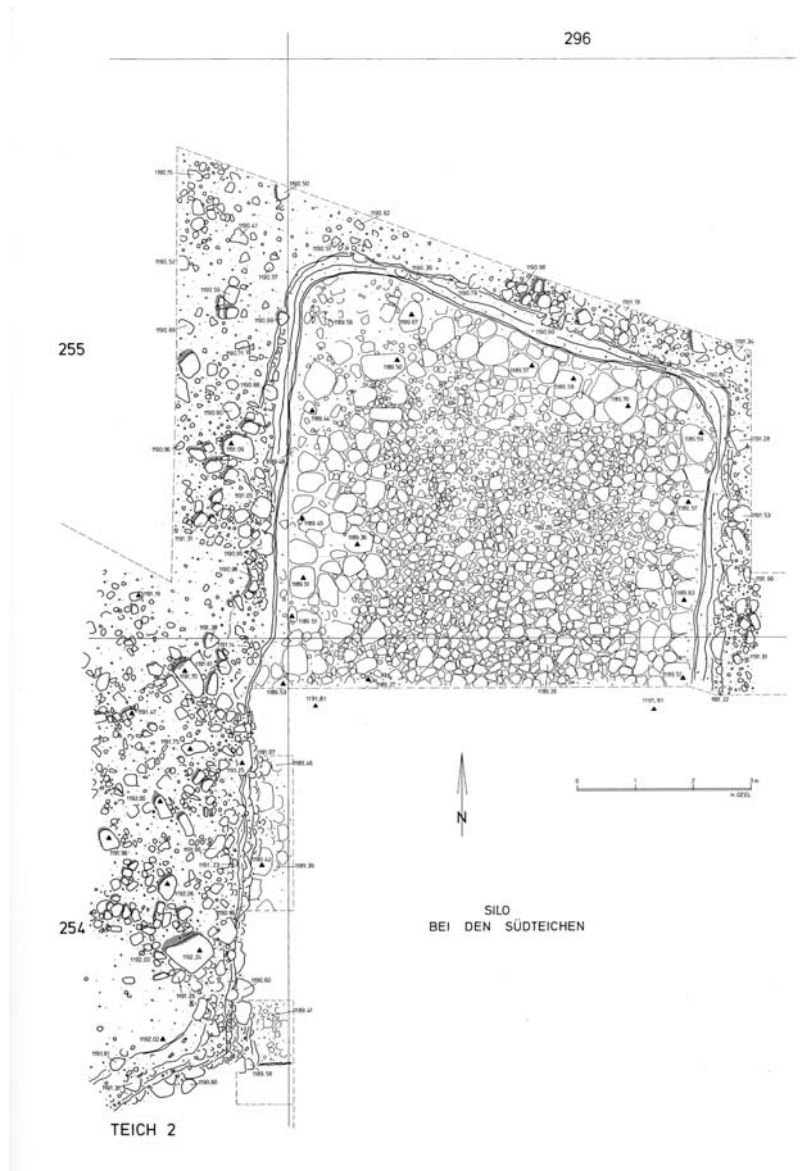
Plan des *Quadratgebäude*

Boğazköy (25)

Silo et « étangs sud » (Südteiche)




a. Plan d'ensemble du silo et des « étangs sud »




b. Relevé du silo



c. Vue du fond du silo



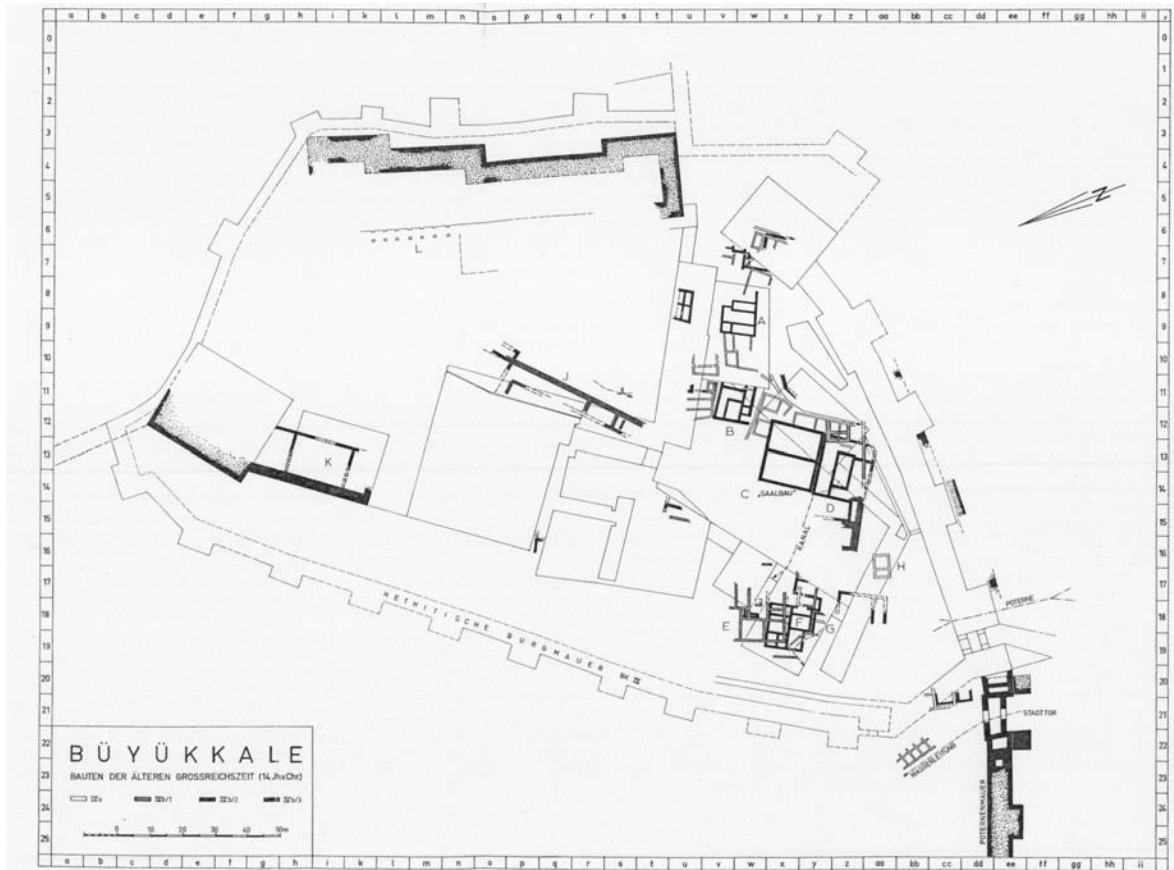
d. Jarre



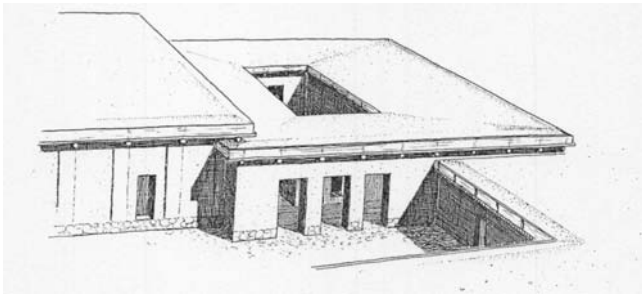
e. Vase à reliefs

Boğazköy (26)

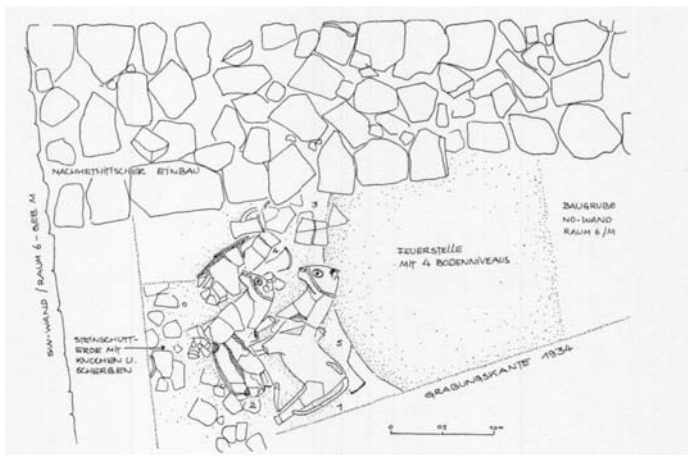
Büyük kale. Niveau IVa-b



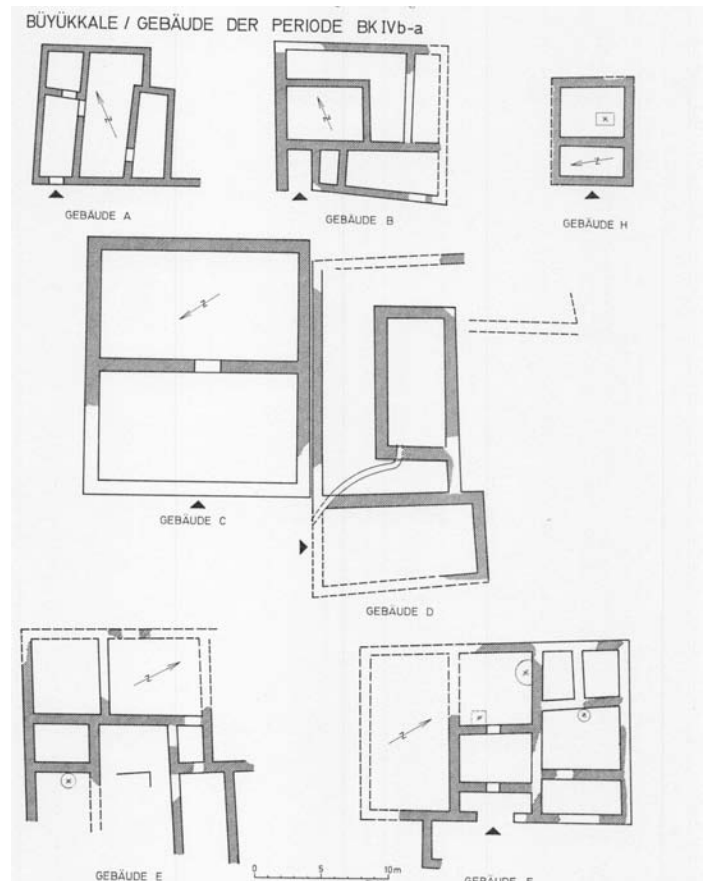
a. Plan d'ensemble de la citadelle



b. Reconstitution du bâtiment D



c. Céramiques *in situ* dans le bâtiment E



d. Plans de bâtiments des niveaux Bk IVa-b

Boğazköy (27)
Büyükkale. Niveau IVa-b (suite)



a. Bâtiment F, pièce 5




b. Vase du bâtiment F



c. Bâtiment F, pièce 3



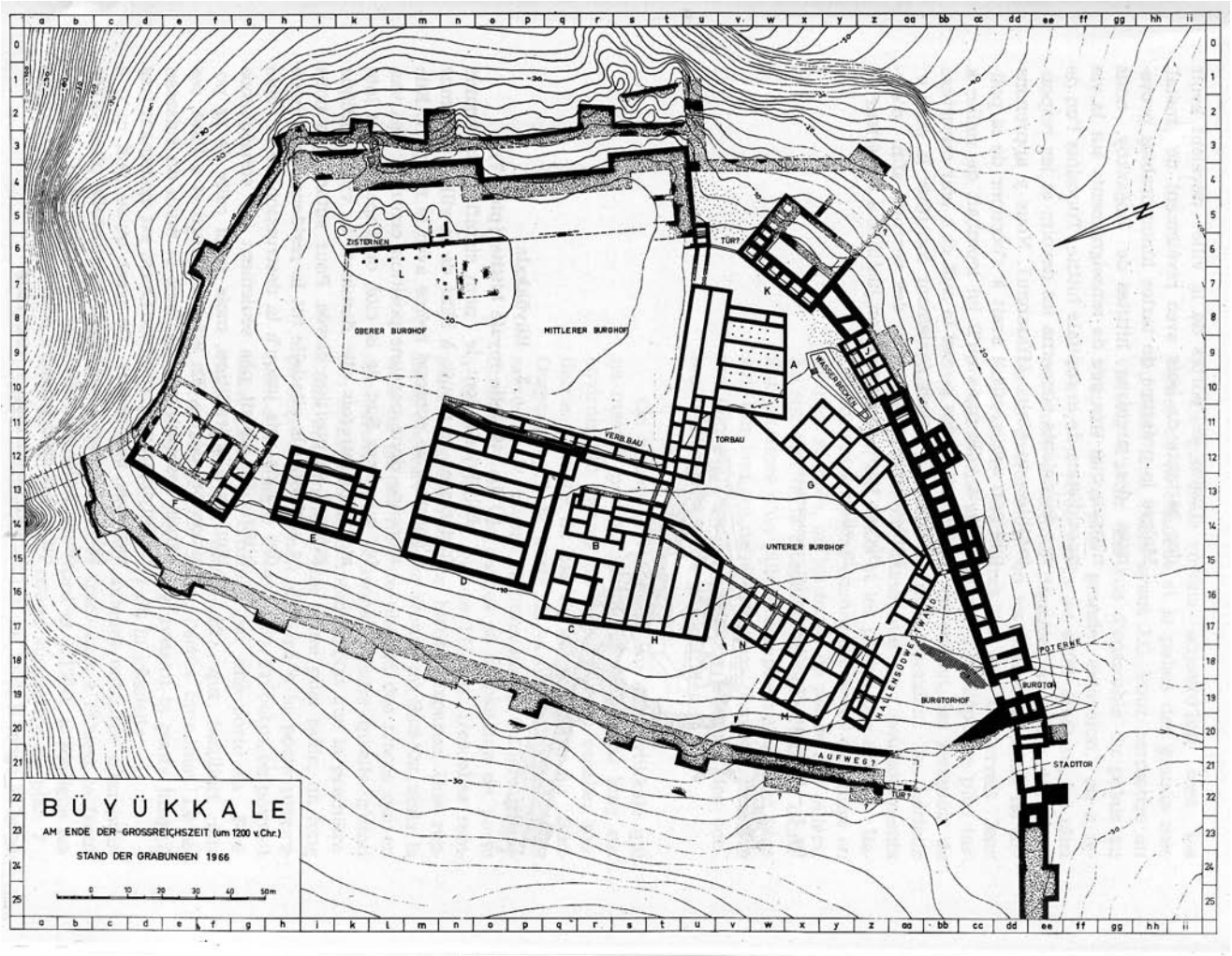
d. Bâtiment E, céramique *in situ*



e. Céramiques restaurées du bâtiment E

Boğazköy (28)

Büyükkale. Niveau III



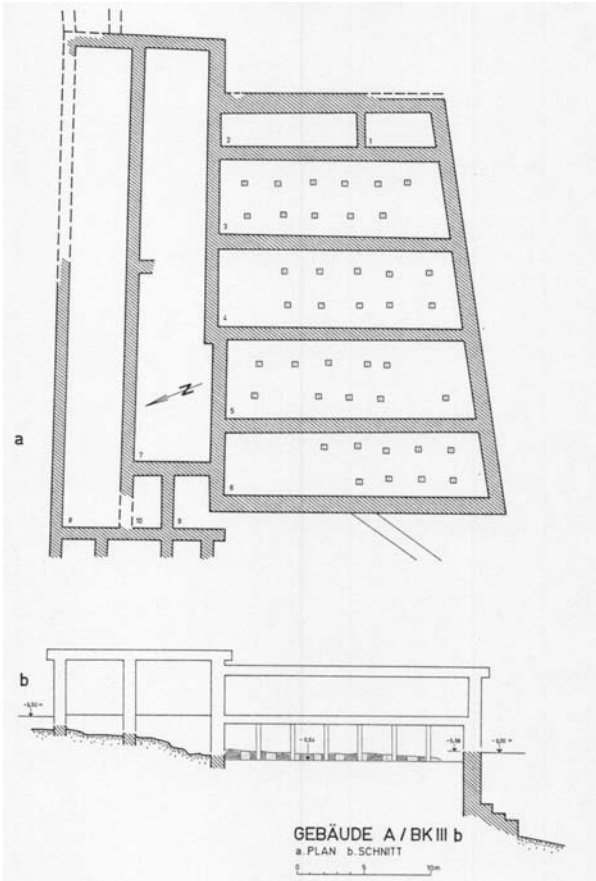
a. Plan d'ensemble de la citadelle



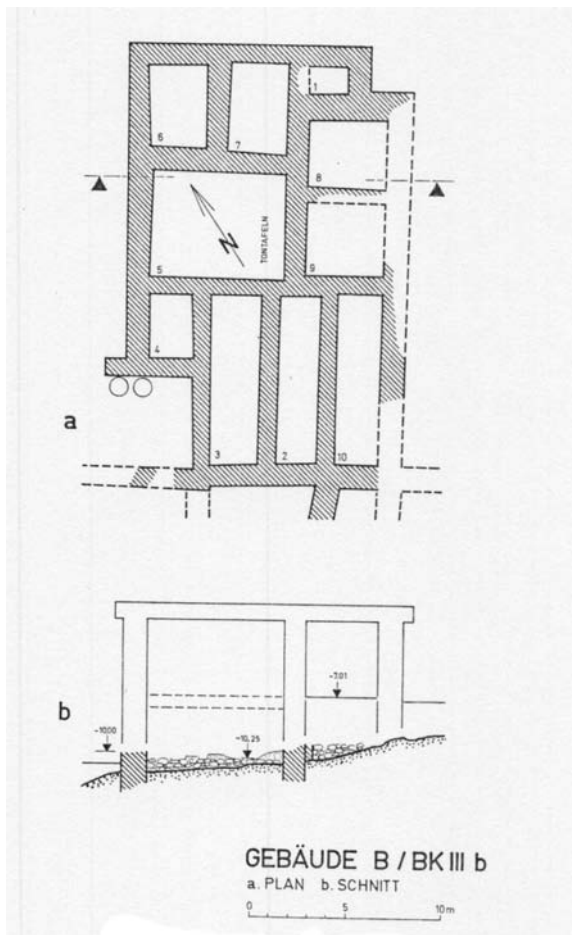
b. Vue aérienne

Boğazköy (29)


Büyükkale. Niveau III



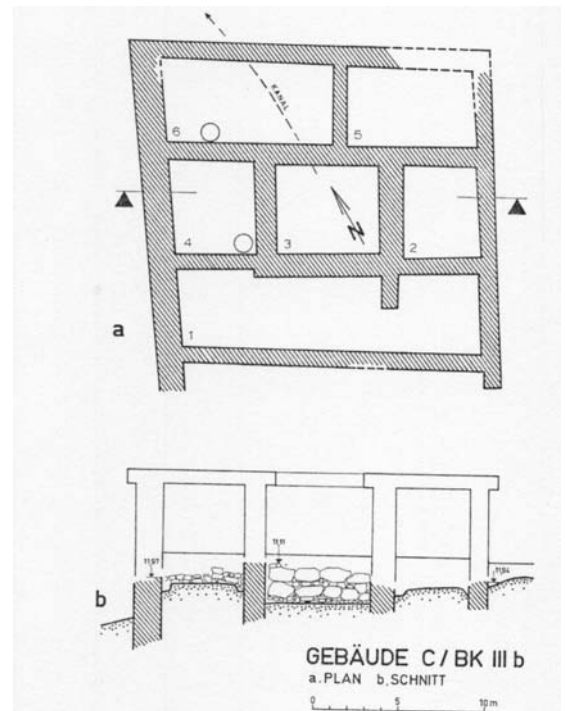
a. Bâtiment A



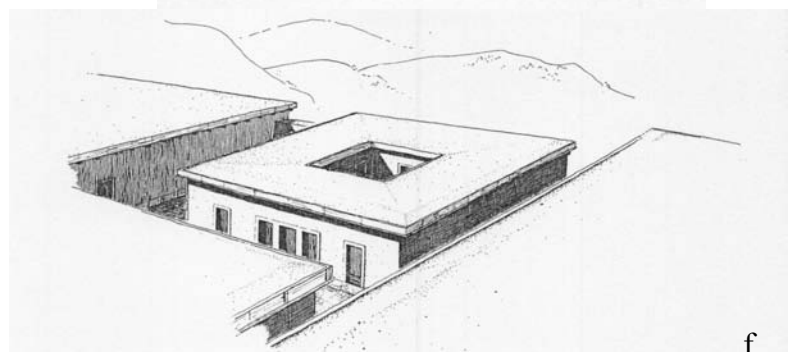
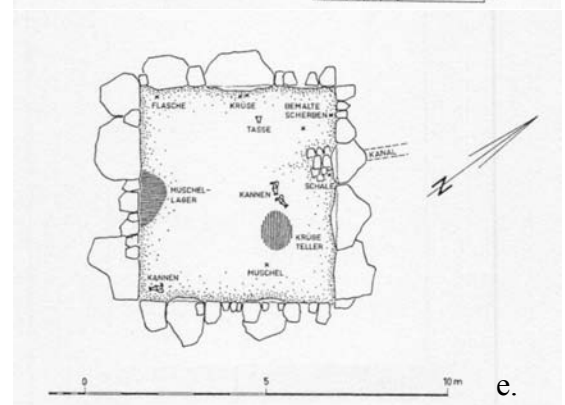
c. Bâtiment B



b. Reconstitution des bassins et du bâtiment J



d.



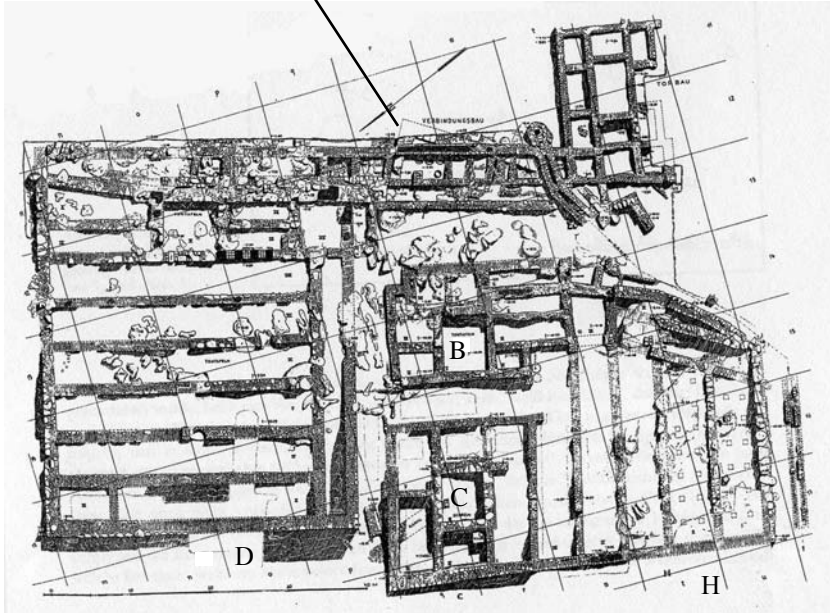
f.

d-f. Bâtiment C : d. Plan et coupe ; e. Relevé de la pièce centrale ; f. Proposition de reconstitution

Boğazköy (30)

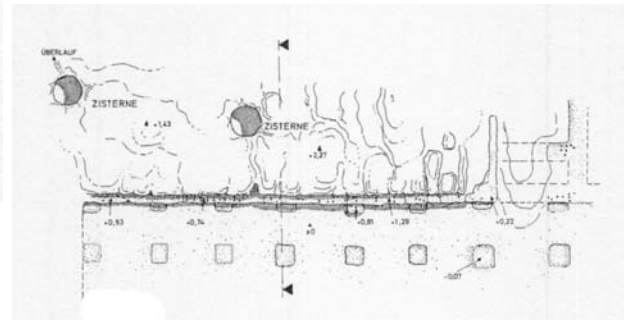
Büyükkale. Niveau III

Verbindungsbau

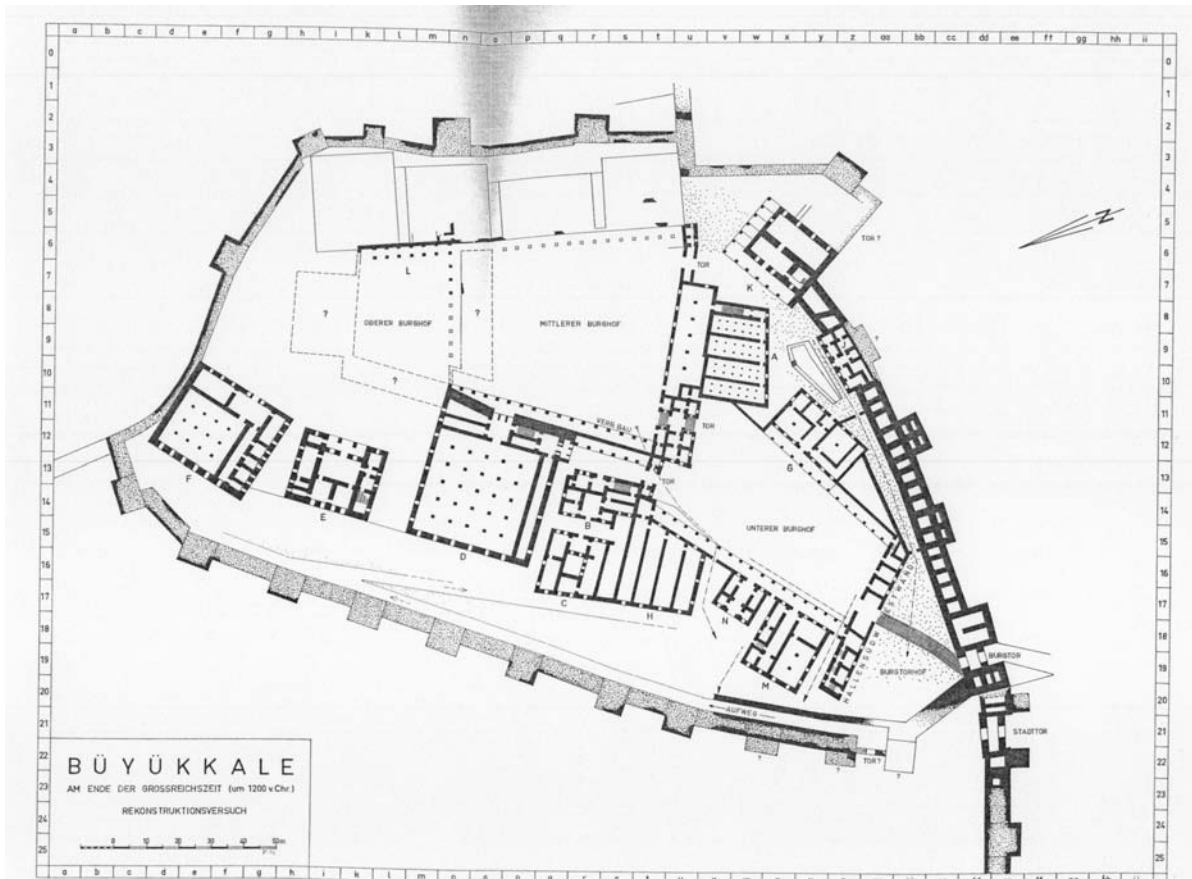


b. *Pithoi* du *Verbindungsbau*

a. Bâtiments B-D et H et *pithoi* du *Verbindungsbau*



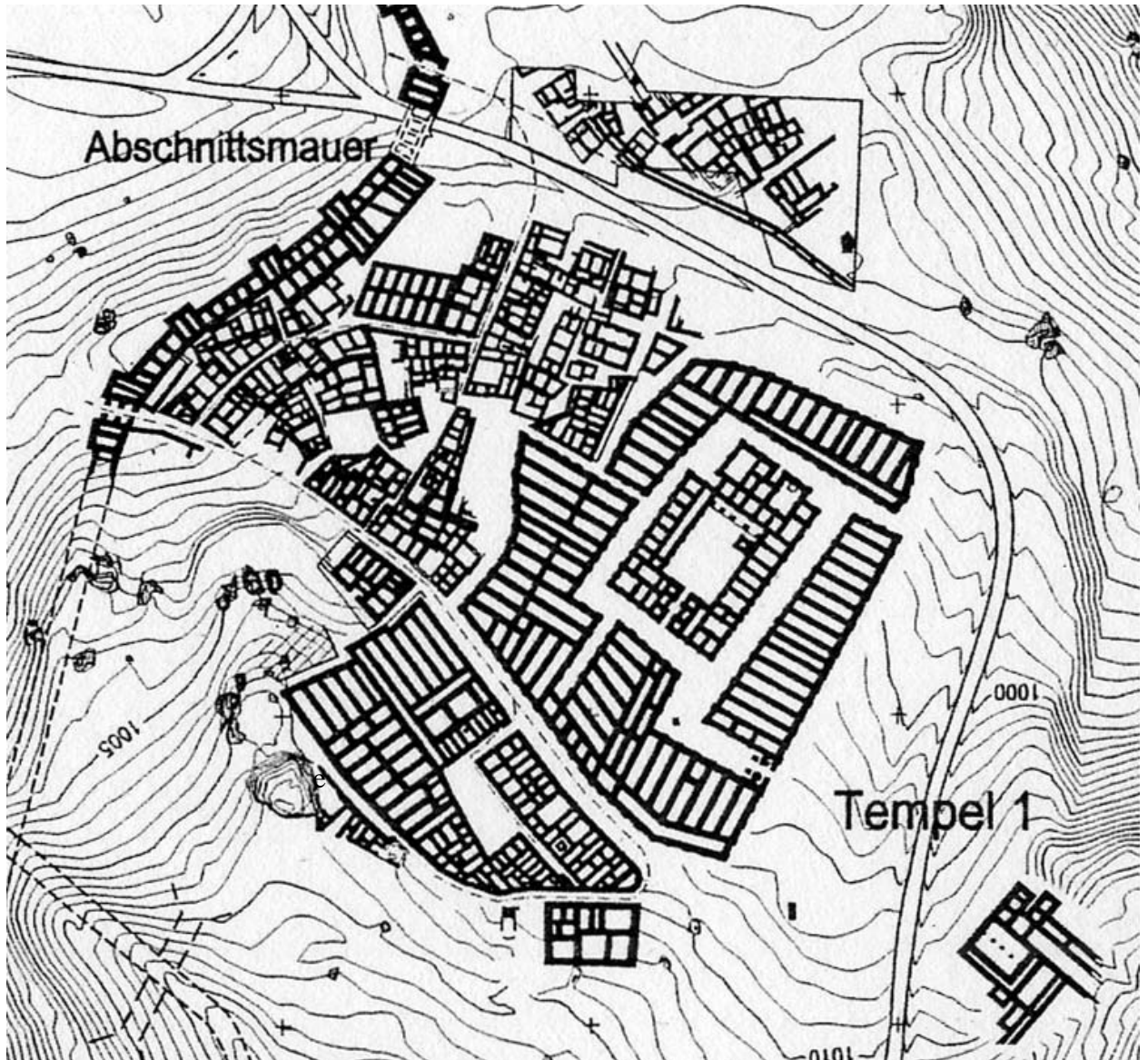
c. Plan des « citernes »



d. Tentative de reconstitution du niveau supérieur

Boğazköy (31)

Ville basse. Quartier du Temple 1



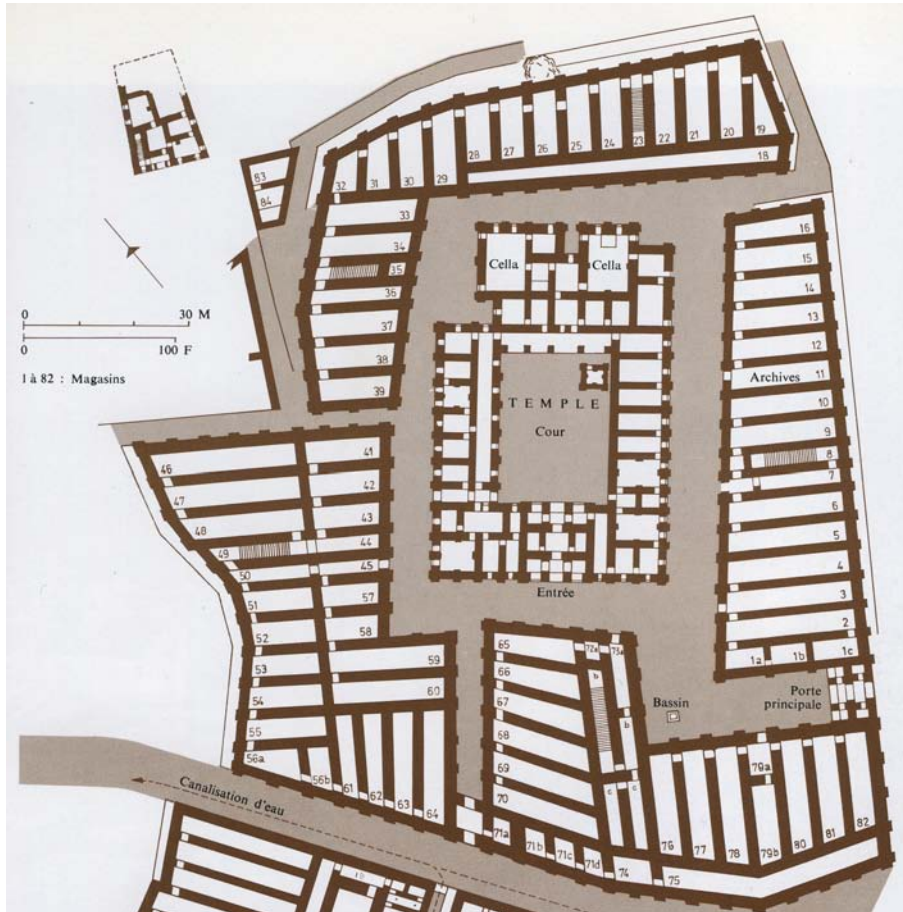
a. Quartier hittite récent de la ville basse (XIV^e-XIII^es.)



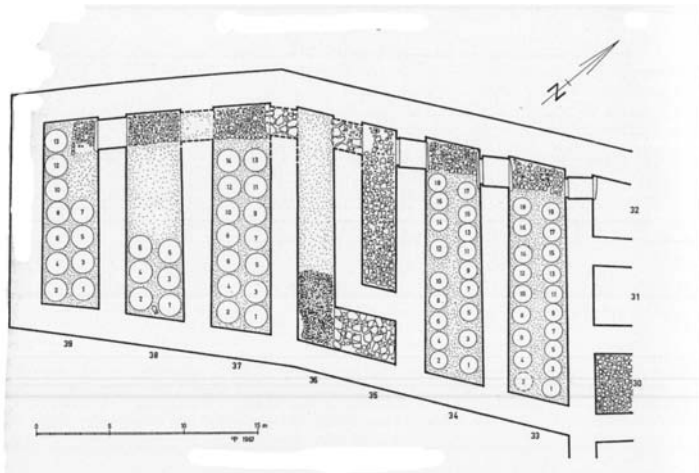
b. Vue du Temple 1

Boğazköy (32)

Temple 1



a. Plan du Temple 1



b. Plan des magasins 33-39



c. Pièces 41-49



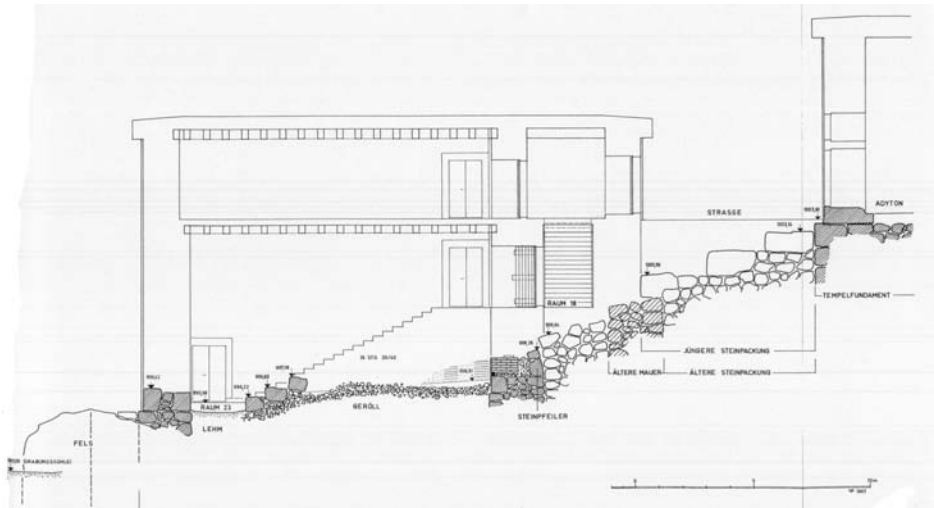
d. Vue des magasins nord



e. Pièce 37, aile nord-ouest

Boğazköy (33)

Temple 1 (suite)



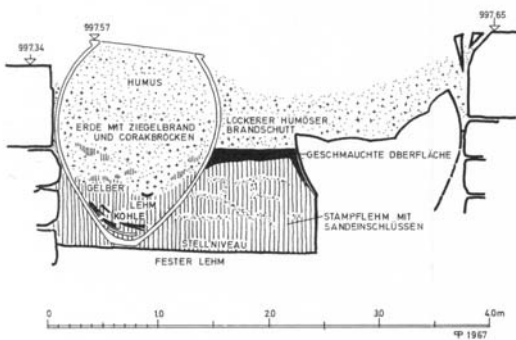
a. Coupe de l'espace 23 à l'adyton



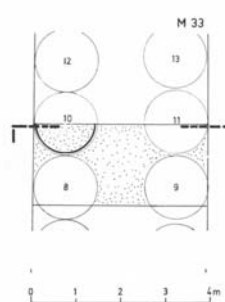
b. Pithoi remontés du magasin 38




c. Seuils entre les magasins



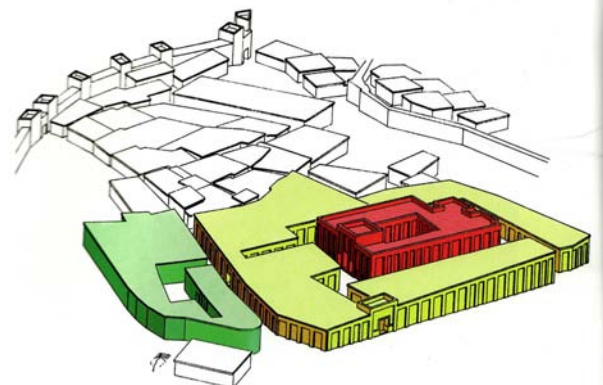
d. Coupe du magasin 33



e. Marque incisée sur un pithos



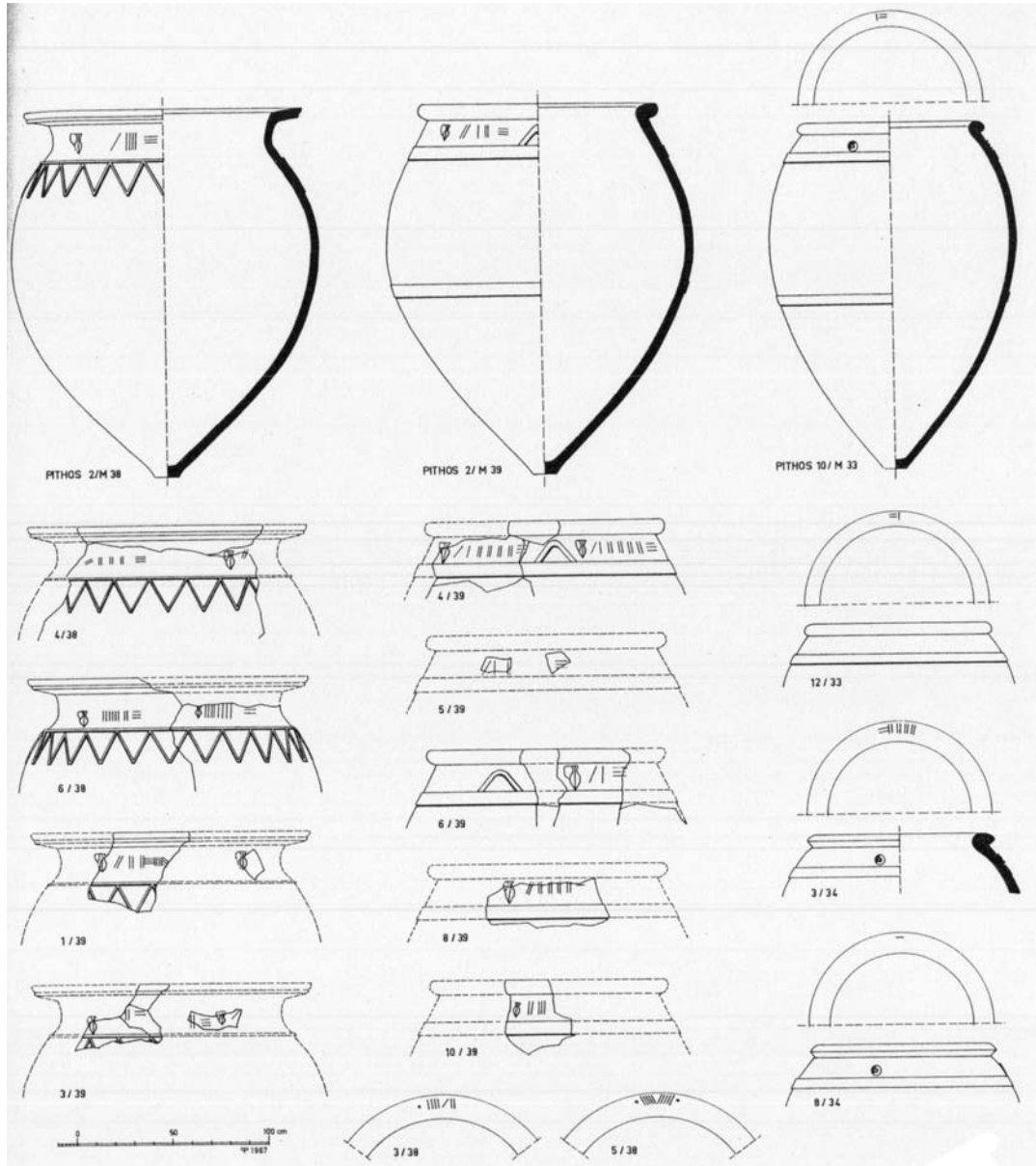
f. Tentative de reconstitution




g. Reconstitution avec matérialisation des différentes zones : rouge : le temple ; jaune : les magasins ; vert : le complexe 1

Boğazköy (34)

Pithoi du Temple 1



a. *Graffiti* sur les *pithoi* du Temple 1



b.



c.



d.



e.

b-e. Différents cols de *pithoi*

Boğazköy (35)

Zone au sud du Temple 1



a. Plan de l'ensemble de la zone sud du Temple 1, avec les différents complexes



b. Complexe 1, zone XIV, pièce 13 avec *pithoi in situ*

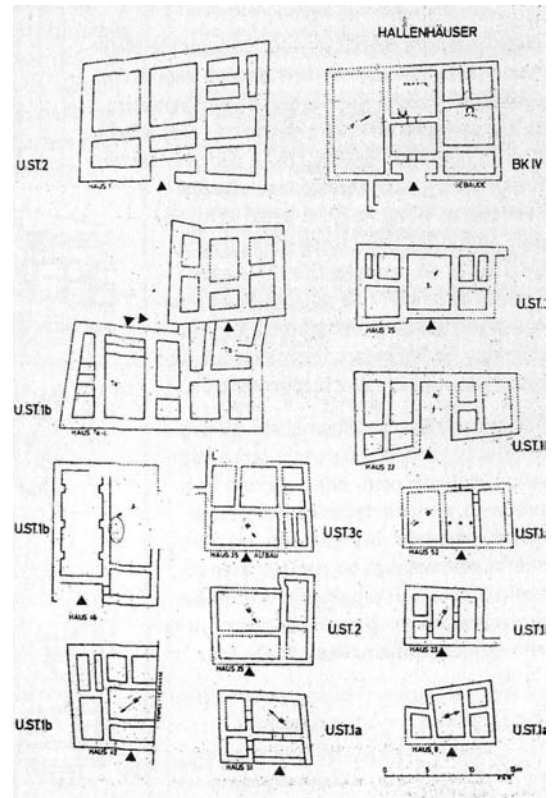
Boğazköy (36)

Ville basse

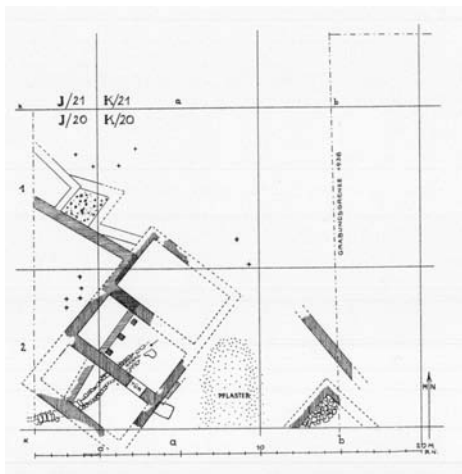


Maison 13

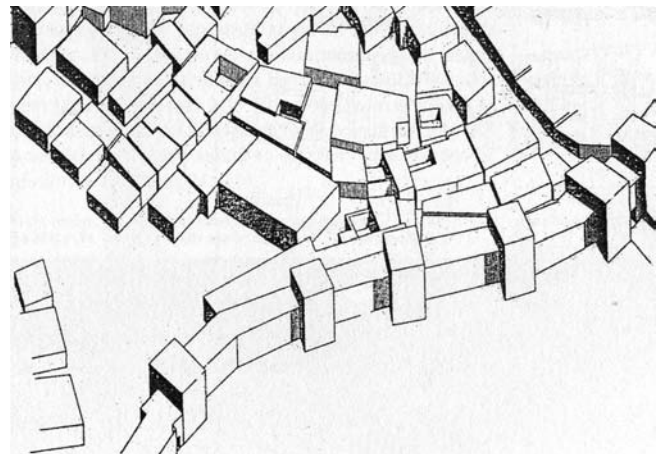
a. Superposition des plans des niveaux 2 et 1




b. Plan de maisons de la ville basse, niveaux 2 et 1



c. Maison 52 du niveau 1



d. Proposition de reconstitution du niveau 1



e.



f.

e-f. Vue d'une « baignoire » et détail de son siège, quartier domestique au nord du Temple 1

Boğazköy (37)

Ville basse. Empire hittite



a. Maison 3, avec *pithoi in situ*, carré J/19



b. Maison 4, pièce 4, carré J/19



c. Céramiques en place de la pièce 4 de la maison 4, carré J/19



d.



e.

d-e. « Hydries » de la maison 4, carré J/19
(d. H. 60 cm, D. 41 cm, Inv. Nr. 71/434 et
e. H. 58,5 cm, D. 38 cm, Inv. Nr. 71/440)




f. Bol (?) avec
empreinte de cachet
(H. env. 25 cm, D. 35,5 cm,
Inv. Nr. 71/426)



g. *Pithosschnabelkanne*
(H. 69 cm, D. 45 cm,
Inv. Nr. 71/429)



h. Grande jarre de
stockage avec une « lunule »
en relief (H. 113 cm,
D. 43 cm, Inv. Nr. 71/477)

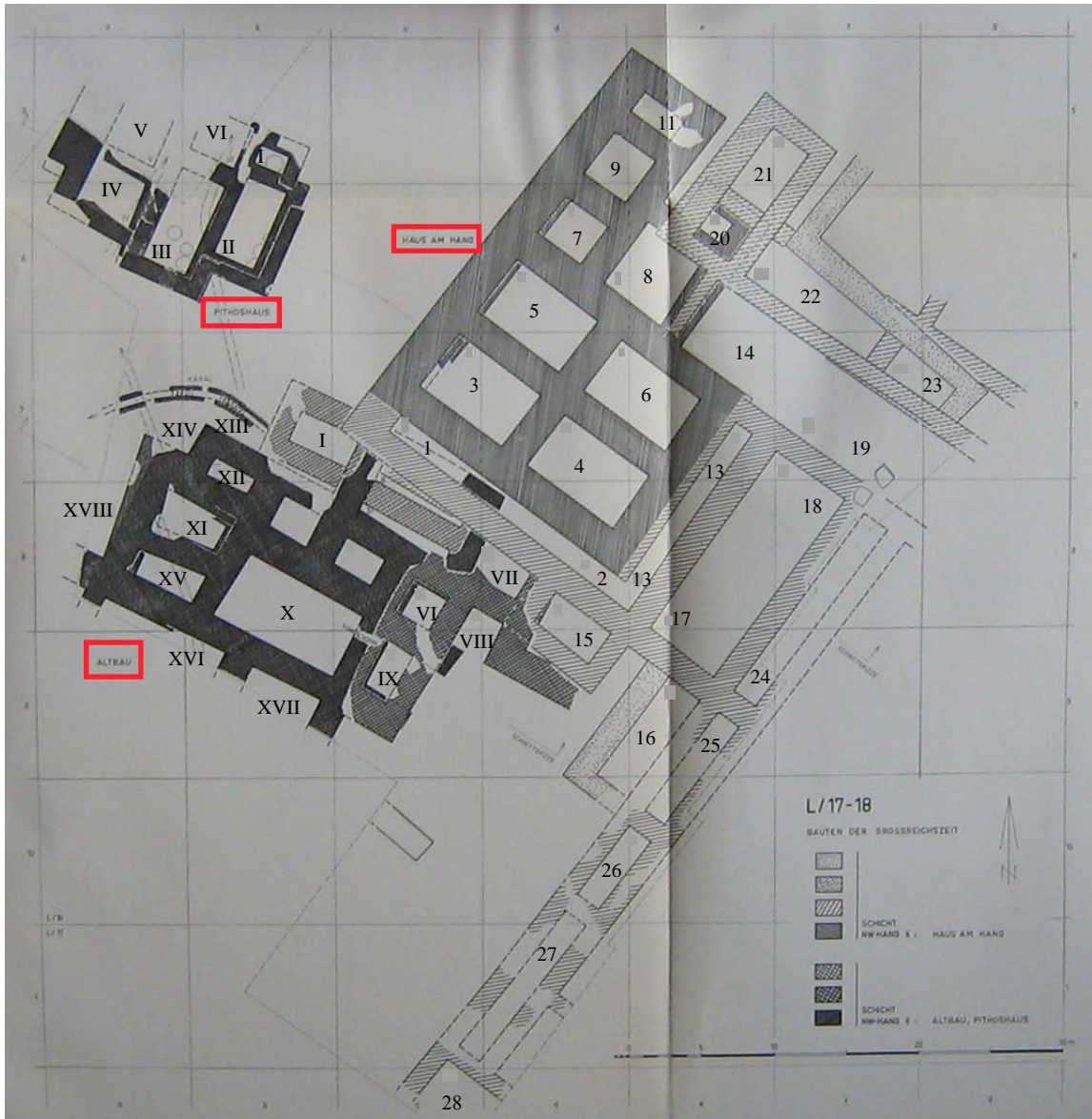


i. Céramique de la maison 8,
carré J/19 (H. 142,5 cm,
D. 30,5 cm,
Inv. Nr. 71/342)

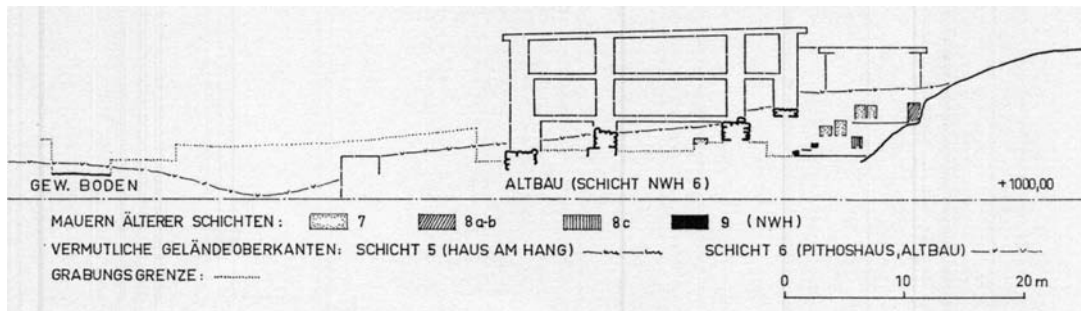
f-h. Céramiques de la maison 4

Boğazköy (38)

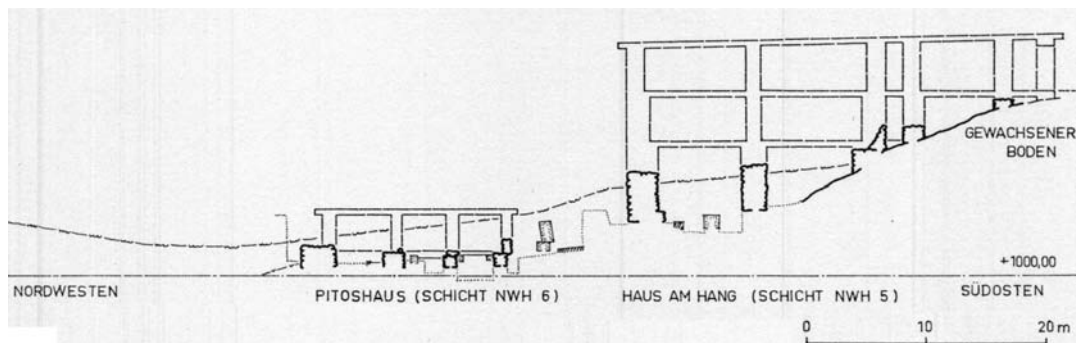
Nordwesthang



a. Plan d'ensemble des niveaux 5 et 6



b.



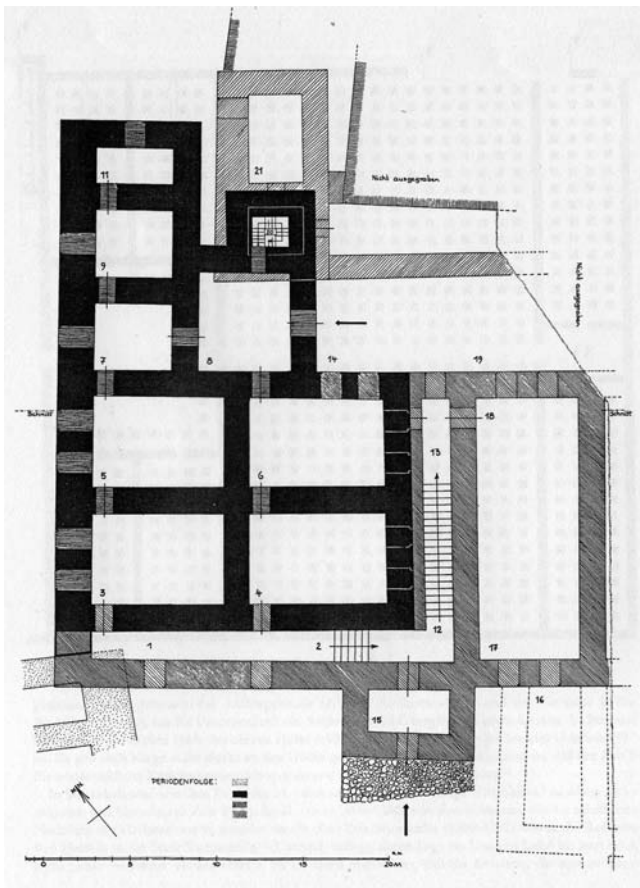
c.

b-c. Coupe à travers les niveaux 5 et 6

Boğazköy (39) *Nordwesthang*



a. *Pithoshaus* à droite, avec les pièces I et II



b. Plan de la *Haus am Hang*



c. Proposition de reconstitution

Boğazköy (40)

Pitons rocheux




a. Kesikkaya



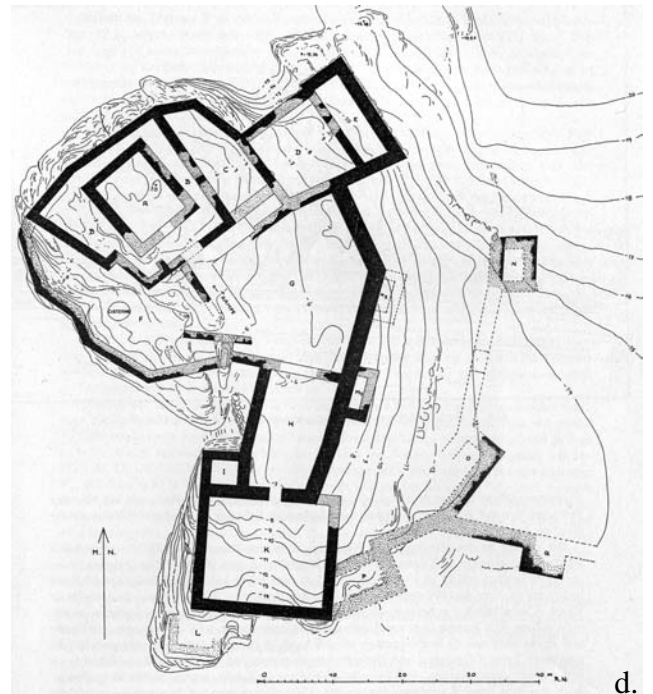
b. Kızlar Kaya



c. Sarıkale

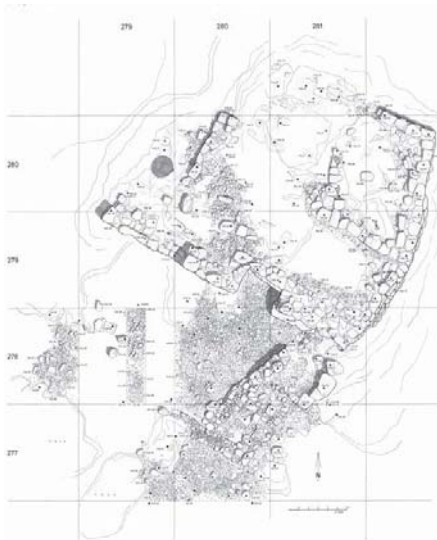


e.




d.

d-e. Plan et reconstitution (proposée par R. Naumann) de Sarıkale



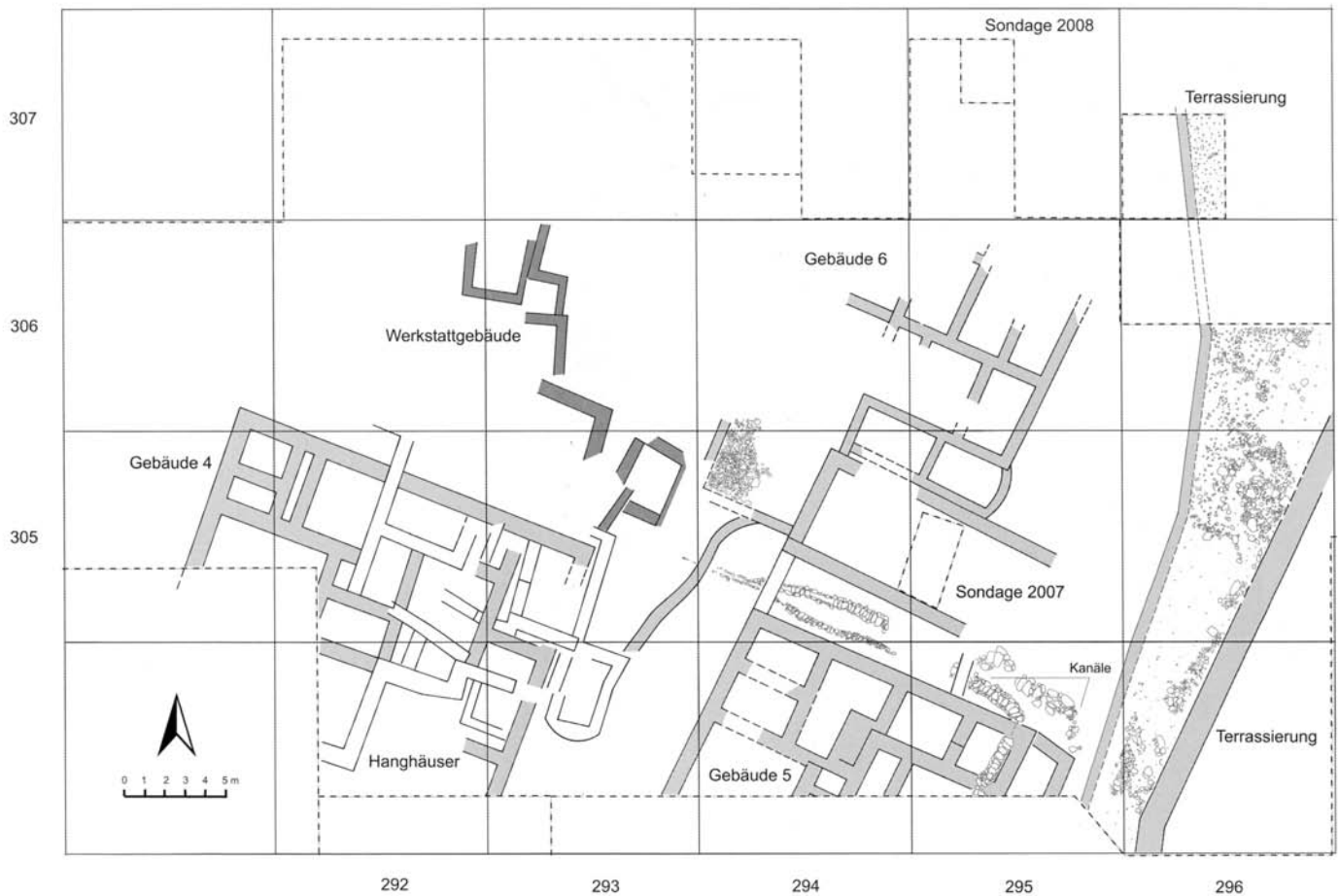
f. Plan de Yenicekale




g. Vue de Yenicekale

Boğazköy (41)

Pointe nord-ouest de Sarikale.
Hittite récent



a. Plan de la zone de fouilles au nord-ouest de Sarikale.
En gris foncé : atelier du XV^es. En gris clair et blanc : niveaux de l'empire hittite



b. « Baignoire » découverte dans une des maisons

Boğazköy (42)

Art, lateinisch	Probennummern			Funde je Art	Art, deutsch
	292/308.86	291/305.110	292/305.132		
Triticum monococcum		1	1	2	Einkorn
Triticum dicoccum	16	32	68	116	Emmer
T. dicoccum, Spelzbase	1	11	1	13	Emmer, Spelzbase
Triticum aestivum	9	16	27	52	Saatweizen
Hordeum vulgare	12	53	123	188	Spelzgerste
Cerealia ideterminata	7	32	57	96	unbestimmte Getreide
Lens culinaris	3	3	5	11	Linse
Vicia ervilia		1	4	5	Linsenwicke
Lathyrus sativus	1	3	3	7	Saatplatterbse
Pisum sativum		1	4	5	Erbse
Faba, microspermum		3	7	10	Ackerbohne, kleinsamig
Leguminosae sativae indeterminatae	2	2	7	11	unbestimmte Hülsenfrüchte
Corylus avellana	10		1	11	Hasel
Vitis vinifera	3	2		5	Weinrebe
Pistacea			1	1	Pistazie
Prunus		1		1	Kirsche
Linum ussitatissimum	1			1	Lein
Galium, macrospermum		3	35	38	Labkraut, großsamig
Galium, microspermum	1	2	33	36	Labkraut, kleinsamig
Chenopodium	1	2	2	5	Gänsefuß
Polygonum hydropiper	1			1	Wasserpfeffer
Polygonum convolvulus			10	10	Windknöterich
Convolvulus arvensis	2			2	Ackerwinde
Lithospermum	1		69	70	Steinsame
Rumex spec.			3	3	ein Ampfer
Teucrium		2	1	3	Gamander
Papilionaceae, Trifolium-Typ		1	8	9	Schmetterlingsblütler, Klee-Typ
Vicia-Typ		2	16	18	Wicke-Typ
Rumex acetosella		2		2	Kleiner Sauerampfer
Solanum nigrum			1	1	Schwarzer Nachtschatten
Silene		1	1	2	Sternmiere
Malva			1	1	Malve
Neslia			3	3	Finkensame
Dipsacus			15	15	Kardendistel*
Bifora			1	1	Hohlsame
Thymelaea passerina		1	2	3	Spatzenzunge
Rubus beere			1	1	Brombeere, Himbeere, Steinbeere
Lolium spec. microspermum	2			2	Lolch, kleinsamig
Lolium temulentum			3	3	Taumellolch
Bromus		1	2	3	Trespe
Carex		2		2	Segge, Rietgras
Labiatae		1		1	Lippenblütler
Polygonaceae		2	11	13	Knöterichgewächse
Cyperaceae	1		1	2	Sauergräser
Poaceae		1	7	8	Süßgräser
Asteraceae			1	1	Korbblütler
Funde je Probe:	74	184	536		
		Gesamtfundzahl		794	

* wohl *Cephalaria transsylvatica*


a. Liste des résultats des trois échantillons de la zone nord-ouest de Sarikale



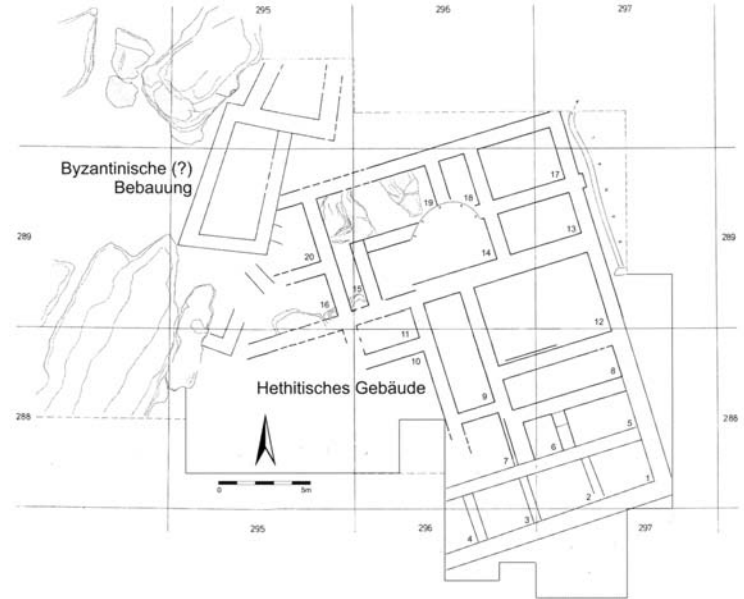
b. Grain de raisin carbonisé

Boğazköy (43)

Zone sud de la ville haute, entre Sarikale et Yenicekale



a. Vue aérienne du bâtiment des carrés 295-297/287-290



b. Plan du bâtiment



c. Vue de la pièce 1



d. Vue de la pièce 6 avec céramiques *in situ*



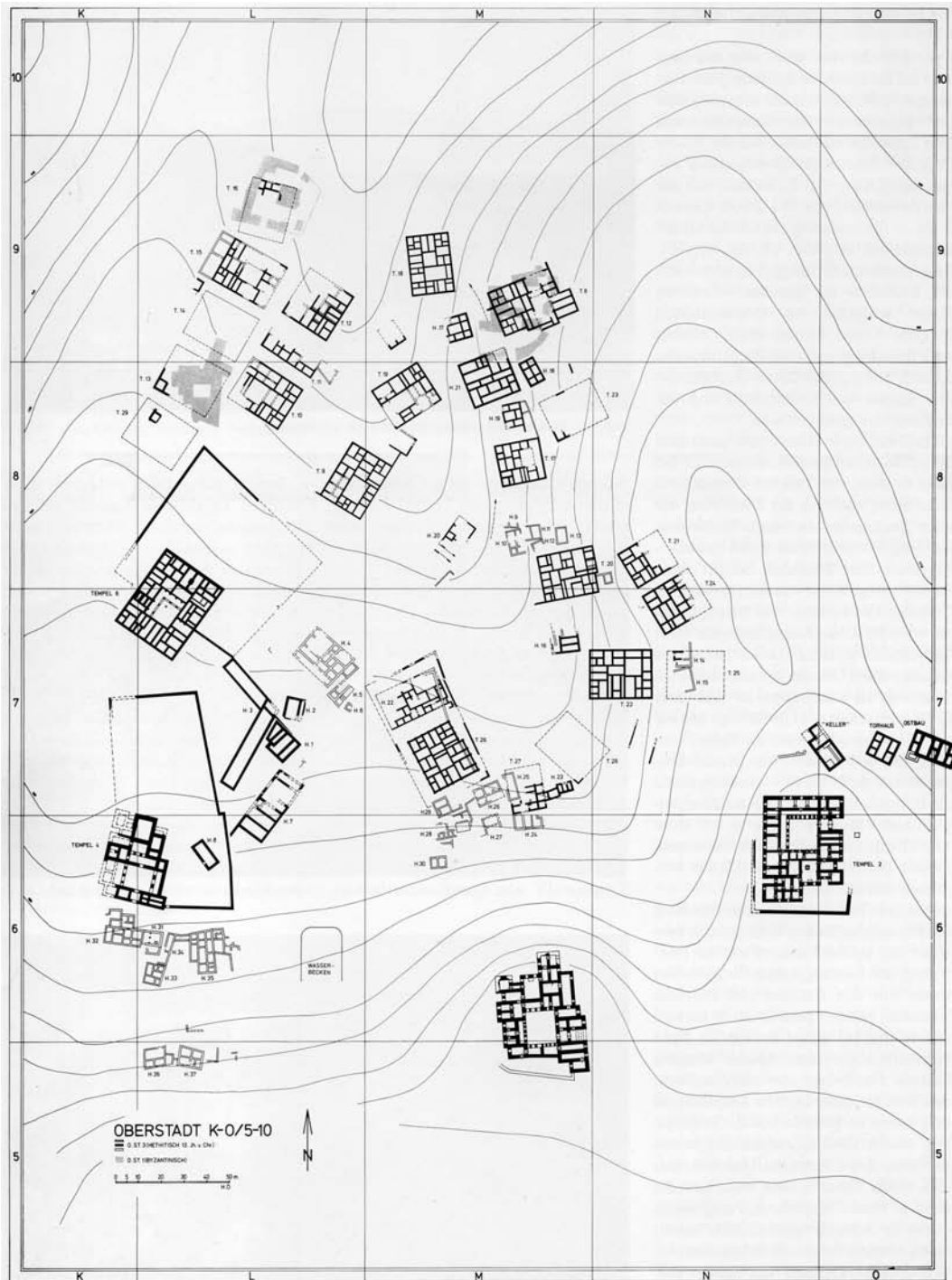
e. Matériel *in situ*



f. Matériel remonté des pièces 1 et 6

Boğazköy (44)

Ville haute

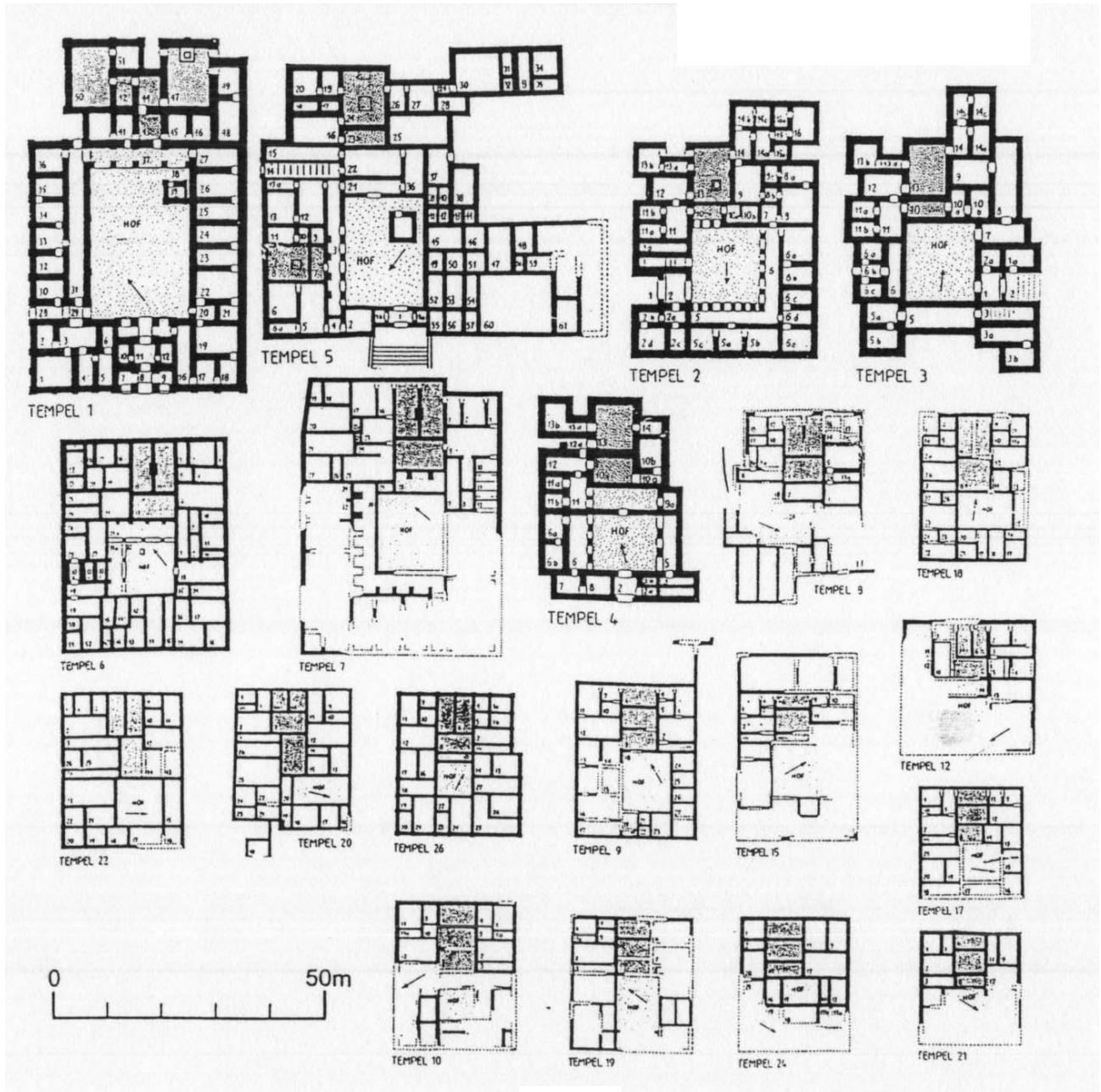


a. Plan du quartier des temples



b. Vue aérienne du quartier des temples vers le sud

Boğazköy (45)



a. Plans des temples de la ville haute



b.

c.

b-c. Vues du Temple 8 : b. pièce 6 et c. pièce 8

Boğazköy (46)

Ville haute



a. Temple 8, fonds de *pithoi* de la pièce 19



b. Temple 12, *Spindlebottle*



c. Temple 10 avec *pithoi* au premier plan



d.

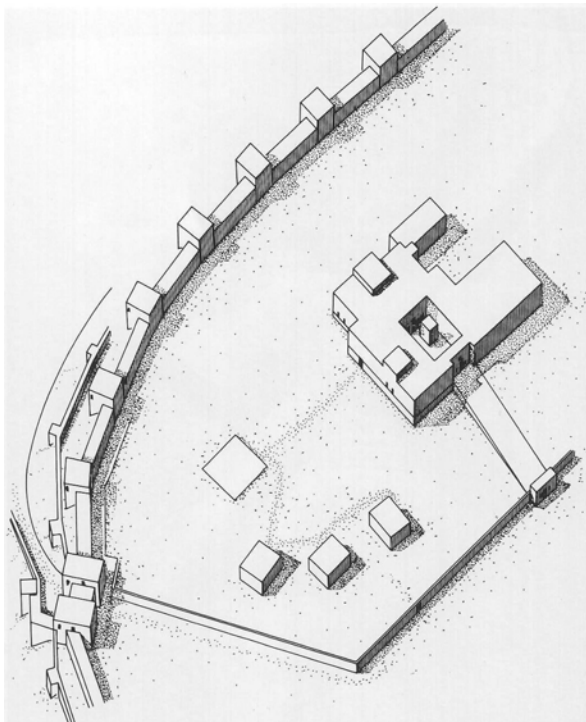


e.

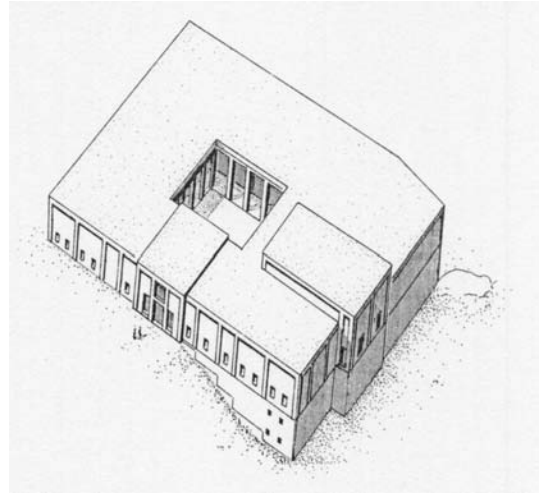
d-e. Temple 20, pièces 9 et 10 à gauche et pièce 1 à droite

Boğazköy (47)

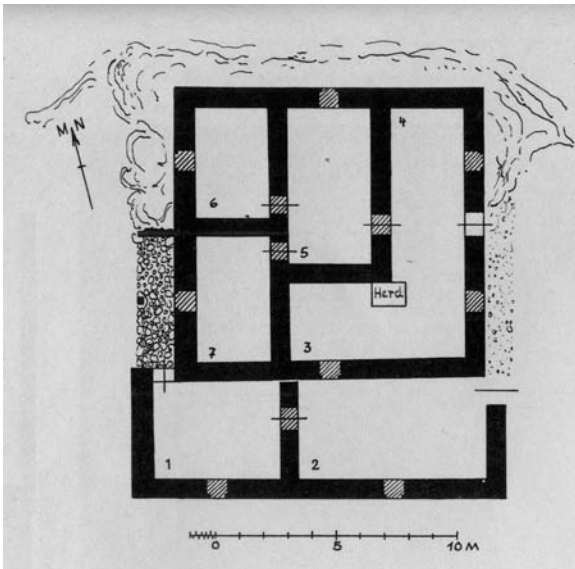
Ville haute. Empire hittite



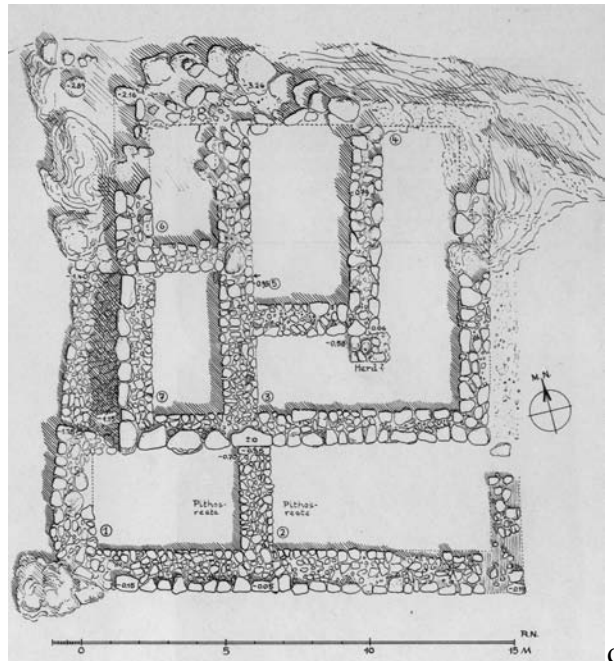
a. Reconstitution du Temple 5 et de ses environs



b. Reconstitution du Temple 7



c.



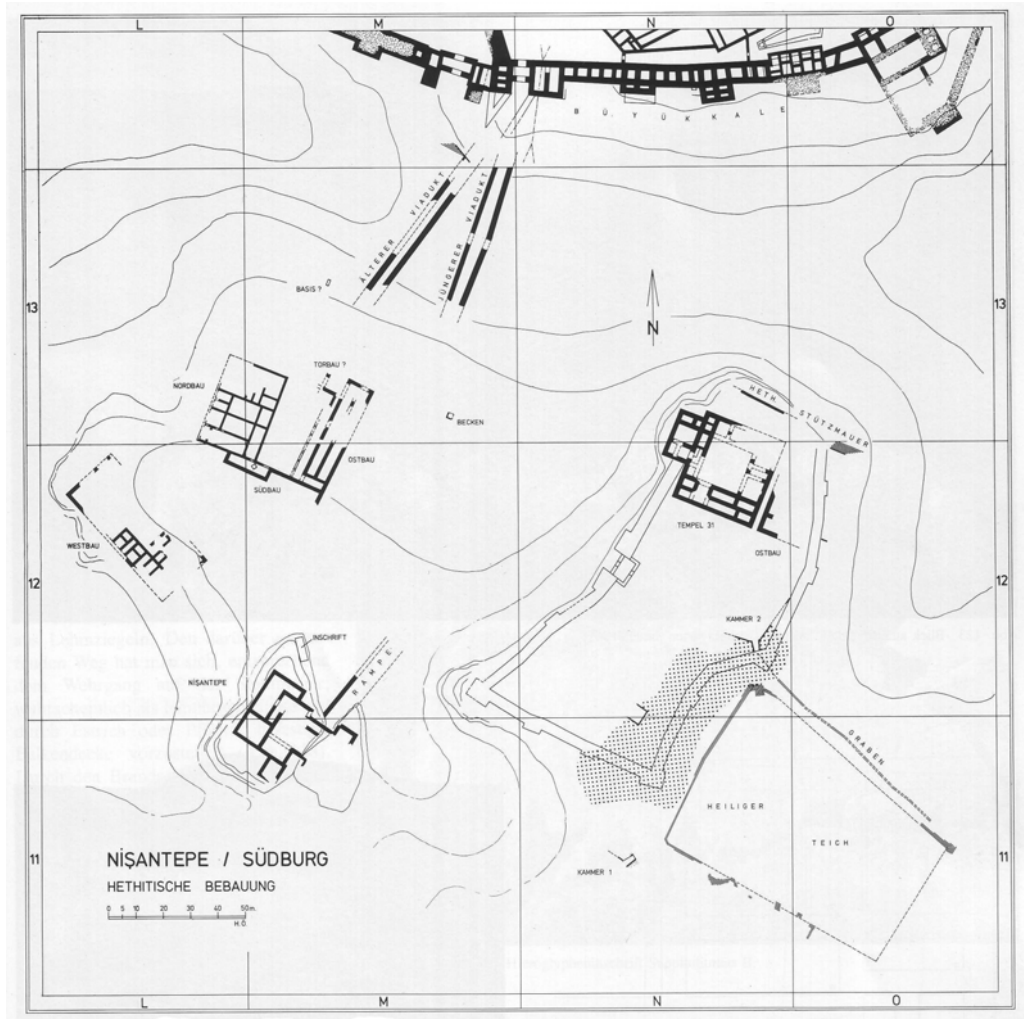
d.

c-d. Plan schématique et relevé pierre à pierre de la maison de la Porte des lions



e. Reconstitution de la maison de la Porte des lions

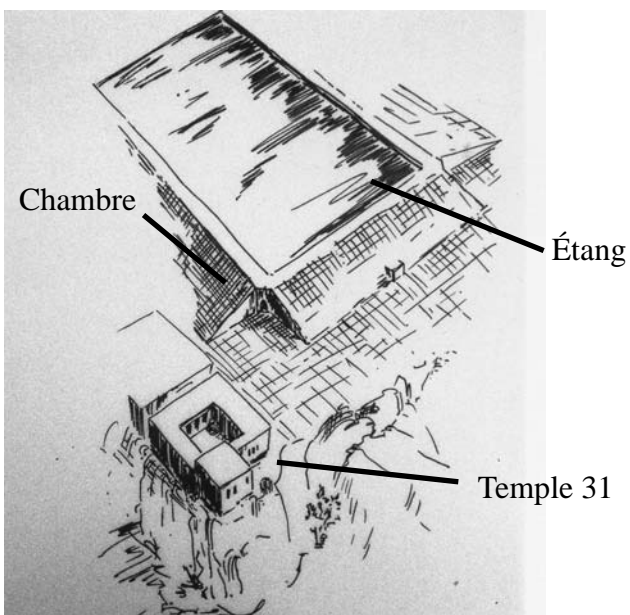
Boğazköy (48) Nişantepe



a. « Étangs est », Südburg et Nişantepe



c. Inscription de Nişantaş



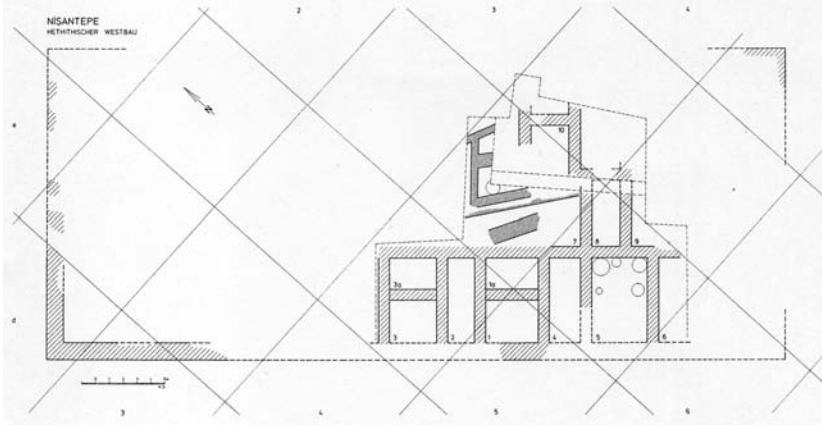
b. Reconstitution du Temple 31, des chambres et d'un des deux étangs



d. Bâtiment nord (vu vers l'Ouest)

Boğazköy (49)

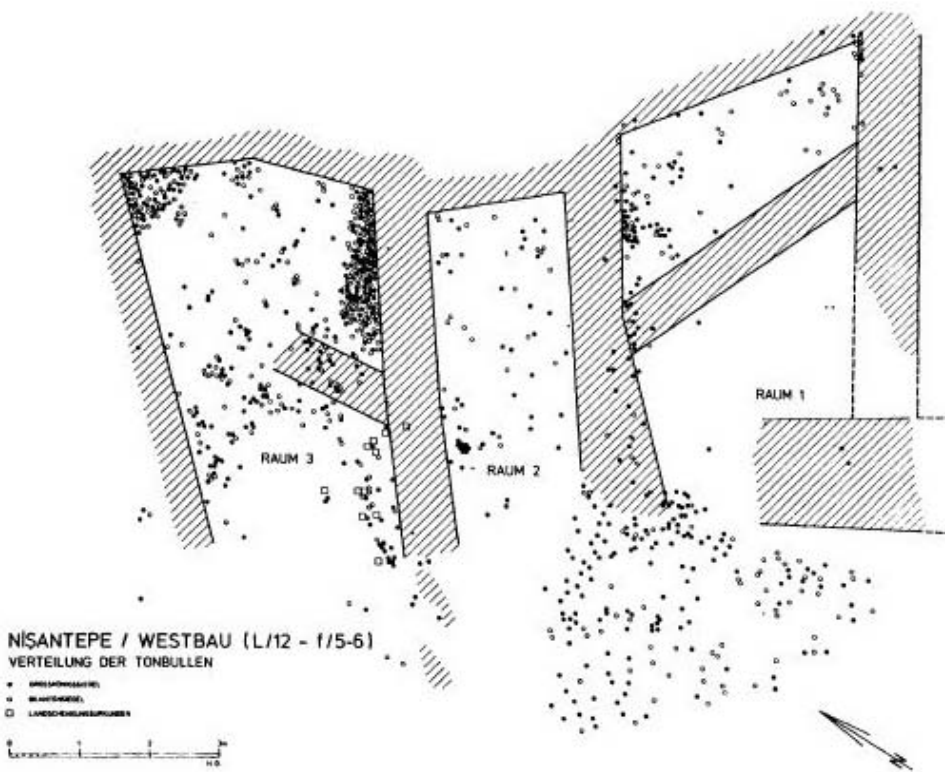
Nișantepe (suite)



a. Plan du Westbau



b. Pièce 5 du Westbau avec reste de pithoi



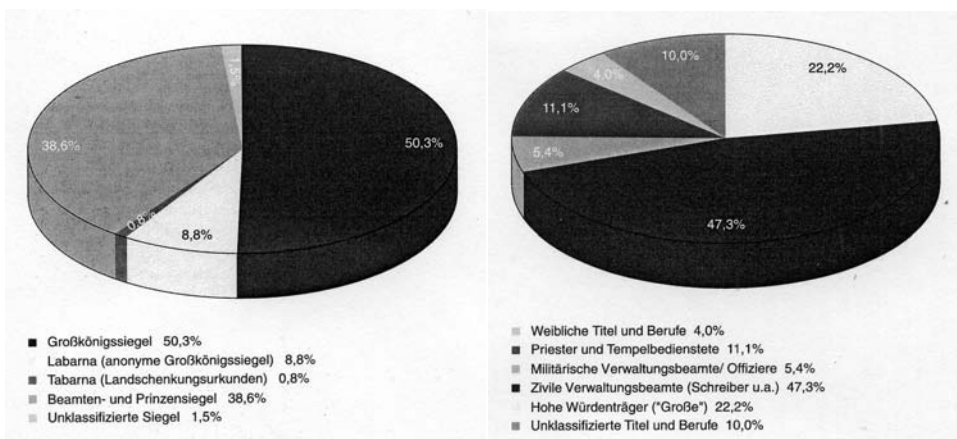
c. Plan des pièces 1 à 3 du Westbau




d. Scellement avec l'empreinte du grand roi Kurunta



e. Scellement avec l'empreinte du sceau de Tuthaliya IV



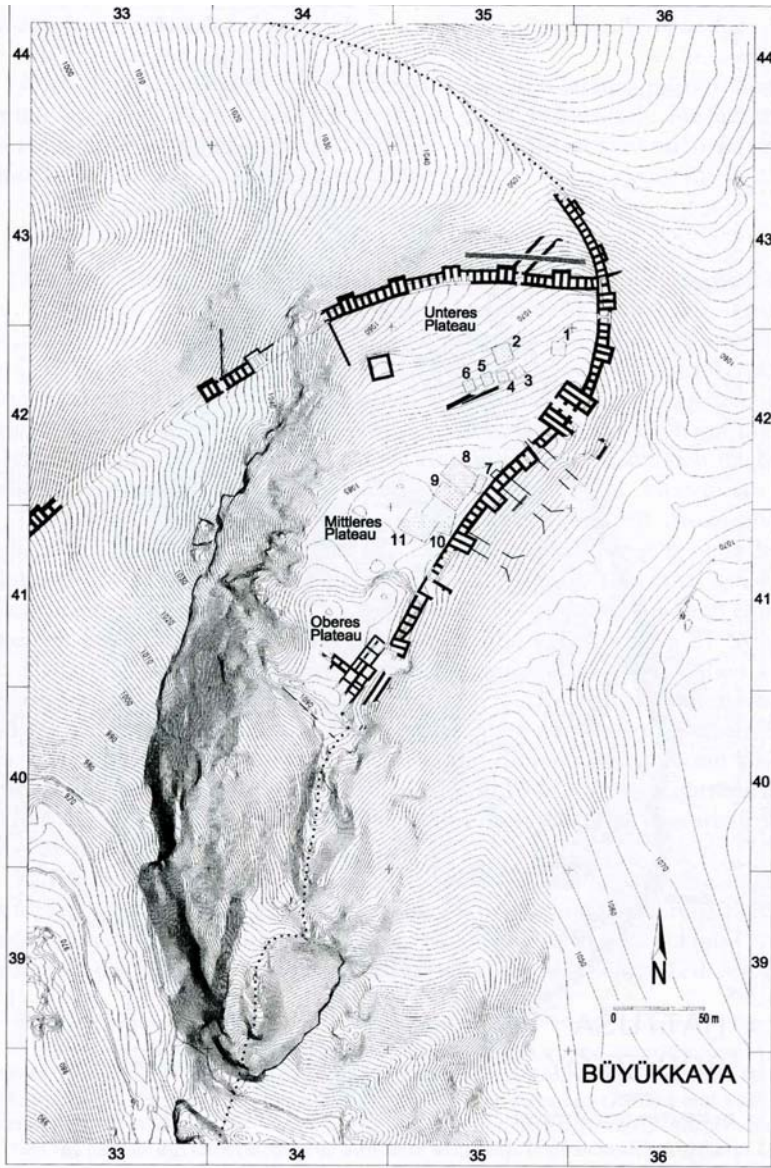
f-g. Répartition schématique des scellements du bâtiment par grandes catégories (f) et par domaines d'activité



h. Opfergrube (bâtiment sud)

Boğazköy (50)

Büyükkaya. Silos



a. Plan de Büyükkaya et répartition des silos numérotés de 1 à 11 sur le plan



b. Vue aérienne du site depuis le Nord



c. Silos 3 à 5



d. Silo 8



e. Reconstitution proposée par J. Seeher

Boğazköy (51)



a.



b.

a-b. Silos (?) à l'extérieur de Büyükkaya



c. Bâtiment de la période impériale à Büyükkaya
(vu vers le Sud-Ouest)

Boğazköy (52)

Büyükkaya

Species	Late Bronze Age	Early Iron Age
Horse and mule	18	95
Donkey	7	4
Cattle	1640	2371
Sheep	579	674
Sheep/goat	2401	3372
Goat	154	346
Pig	119	402
Dog	23	53
Total domestic mammals	4942	7317
Urus, <i>Bos primigenius</i>	-	1
Red deer, <i>Cervus elaphus</i>	43 + (12)	110 + (23)
Boar, <i>Sus scrofa</i>	12	5
Wild sheep, <i>Ovis orientalis</i>	2	-
Wild sheep/wild goat	-	2
Wild goat, <i>Capra aegagrus</i>	1	2
Hare, <i>Lepus capensis</i>	16	10
Fox, <i>Vulpes vulpes</i>	2	2
Lion, <i>Panthera leo</i>	-	2
Leopard, <i>Panthera pardus</i>	1	-
Lynx, <i>Lynx lynx</i>	2	-
Wild cat, <i>Felis silvestris</i>	1	-
Beech marten, <i>Martes foina</i>	-	1
Weasel, <i>Mustela nivalis</i>	-	2
Bear, <i>Ursus arctos</i>	-	1
Hedgehog, <i>Erinaceus europaeus</i>	-	1
Total wild mammals	80	139
Black vulture, <i>Aegypius monachus</i>	-	2
Ruddy shelduck, <i>Tadorna ferruginea</i>	-	1
Mallard, <i>Anas platyrhynchos</i>	1	-
Demoiselle crane, <i>Anthropoides virgo</i>	-	1
Chukar partridge, <i>Alectoris chukar</i>	1	-
Raven, <i>Corvus corax</i>	-	2
Sum wild birds	2	6
Tortoise, <i>Testudo graeca</i>	7	19
Snails and shells	6	2
Total	5037	7483
Unidentified	337	1131

Tableau recensant les espèces animales découvertes à Büyükkaya

Boğazköy (53)

Échantillon de céramiques à reliefs



a-b. Vue d'ensemble et détail d'une cruche avec décor plastique

c. Tête de taureau en ronde-bosse



d. Porteur d'offrande

e. Roue de chariot

f. Animal en posture humaine

g. Joueur de lyre



h. Grande jarre avec décor en relief : bouquetins et céramique

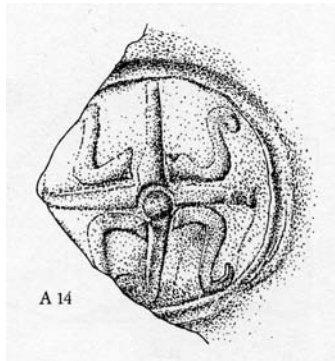
i. Vase avec scène figurée en relief

Boğazköy (54)

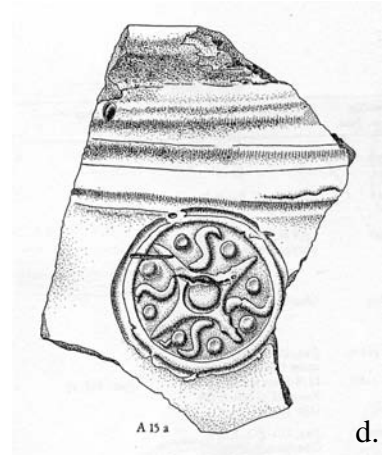
Lunules et marques sur céramiques



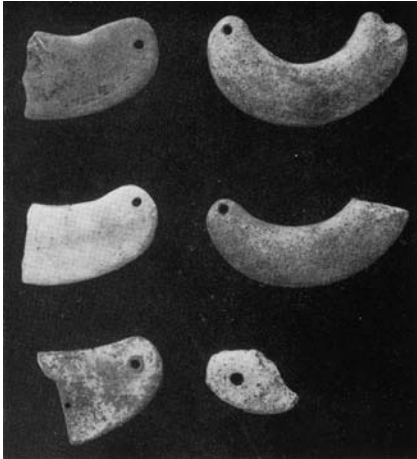
a.



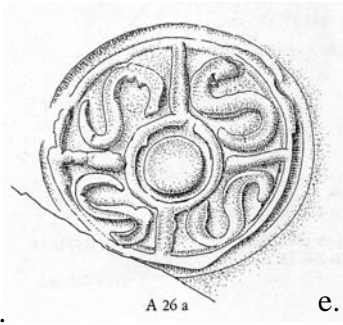
c.



d.



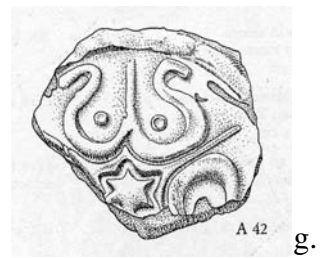
b.



e.



f.



g.

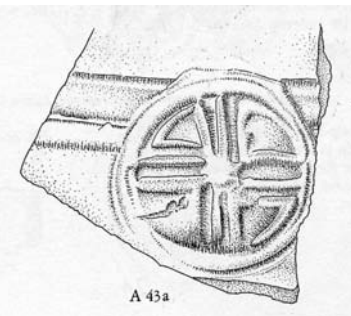
a-b. Lunules

c-f. Différentes variantes du « signe royal »


g. Autre variante du « signe royal »



h. Autre variante du « signe royal »



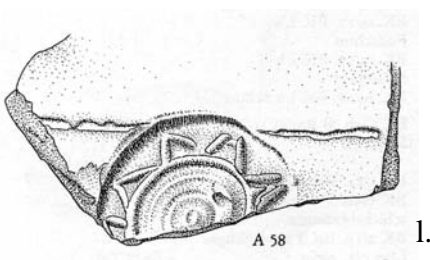
i. Motif circulaire avec une sorte de croix multi-branches



j. Cachet avec le motif de croix



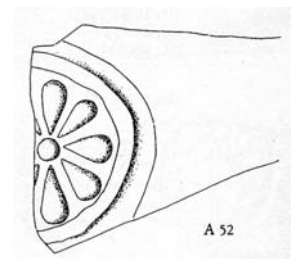
k. Motif solaire (?) ou en forme d'étoile



l.



m.



A 52

n. Rosette

l-m. Motif solaire (?) ou en forme d'étoile

Boğazköy (55)

Marques imprimées sur céramiques



a. Grand *pithos* de la ville basse



b. Empreinte du *pithos* de gauche



d.



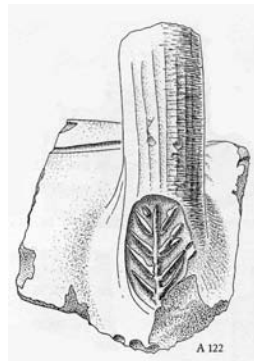
e.




c-f. Empreintes de cachets circulaires (c-e) et ovale (f)



g. Empreinte en forme de pied avec des hiéroglyphes sur la voûte plantaire



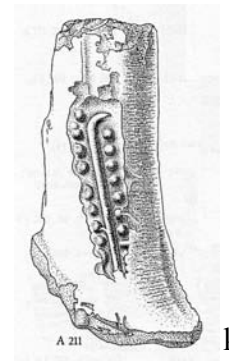
h.



i.



j.



k.

h-k. Différentes variantes de feuilles ou branches imprimées



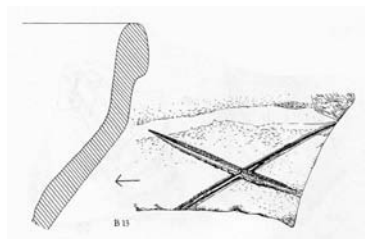
l. Croix



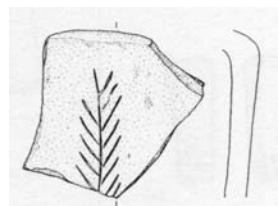
m. Cercle concentrique

Boğazköy (56)

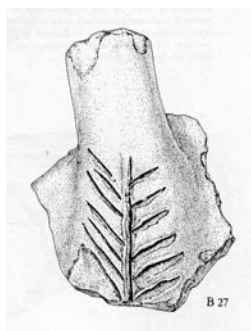
Marques incisées sur céramiques



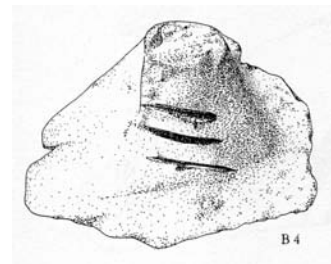
a. Croix




b.



c.



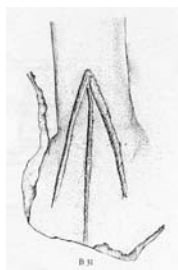
d. Traits horizontaux



B 36

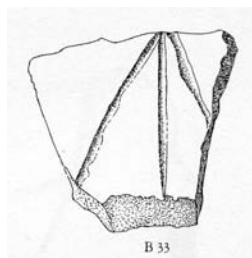
e. Marque incisée

f. Hiéroglyphe roi (?)



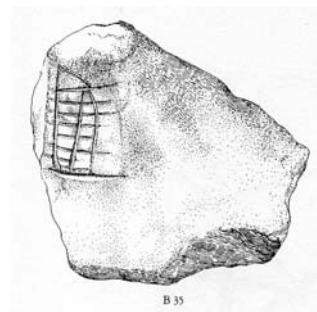
B 33

g. Flèche



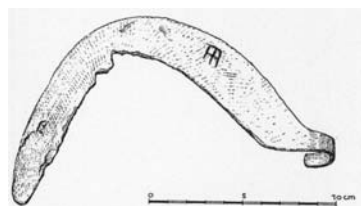
B 33

h. Flèche ou triangle

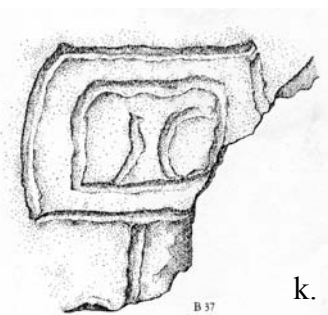


B 35

i. Marque incisée

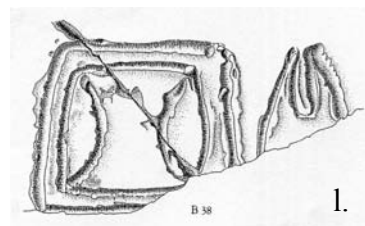


j. Signe hiéroglyphique



B 37

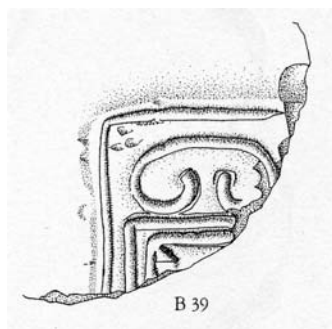
k.



B 38

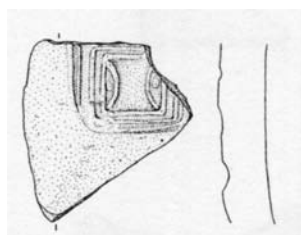
l.

k-l. Marque à base du signe hiéroglyphique « maison »

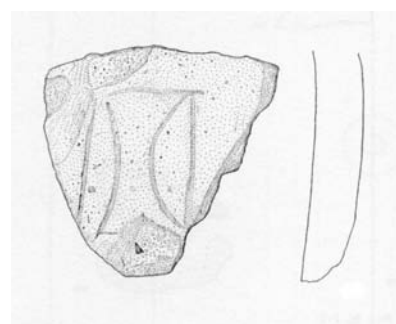


B 39

m.



n.

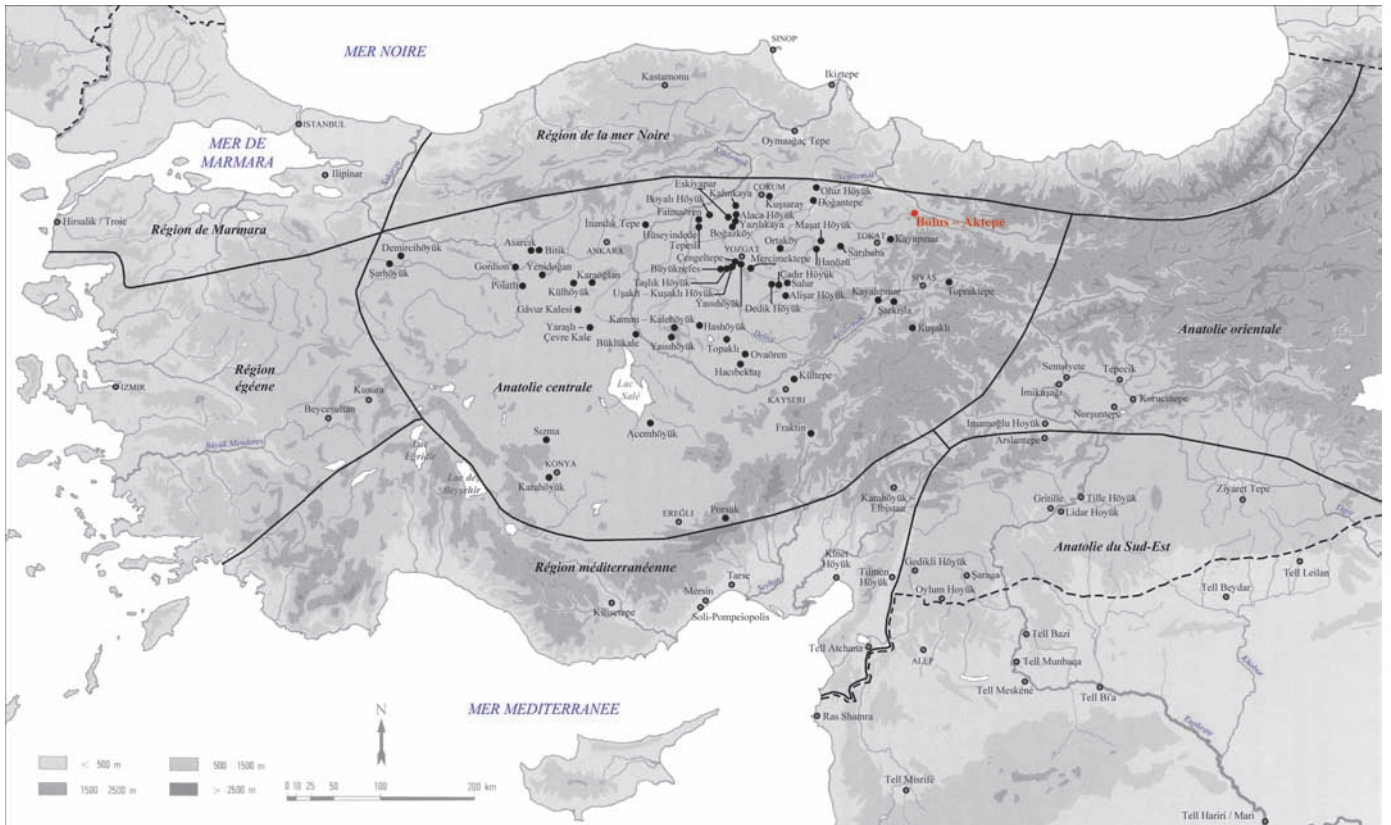


o.

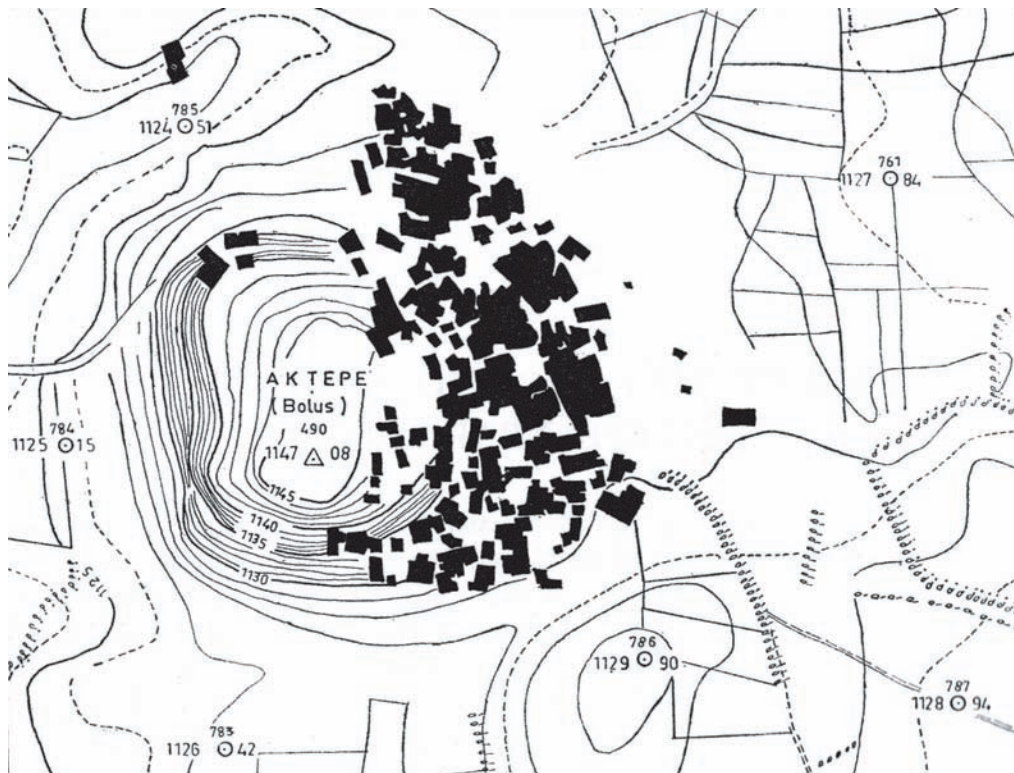
m-o. Marque à base du signe hiéroglyphique « maison »

Bolus – Aktepe

Bolus – Aktepe (1)



a. Localisation du site

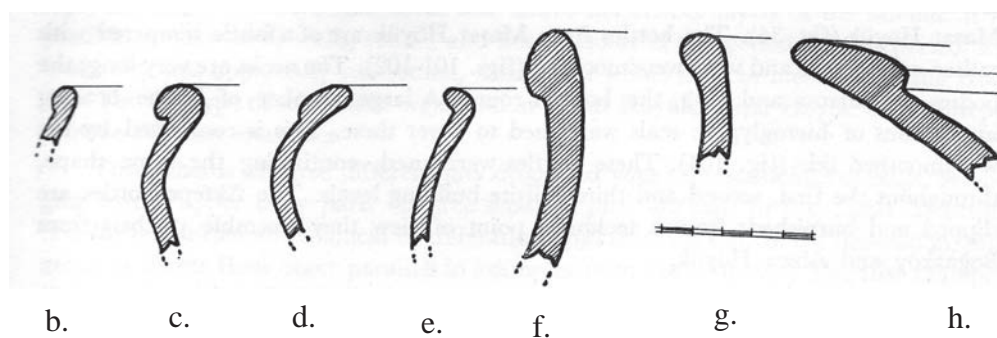


b. Plan topographique

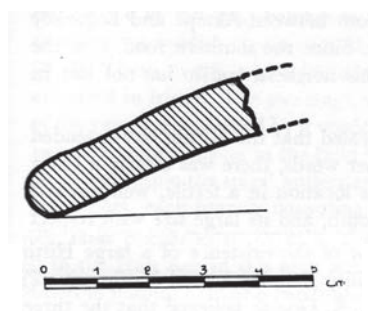
Bolus – Aktepe (2)



a. Vue aérienne du site



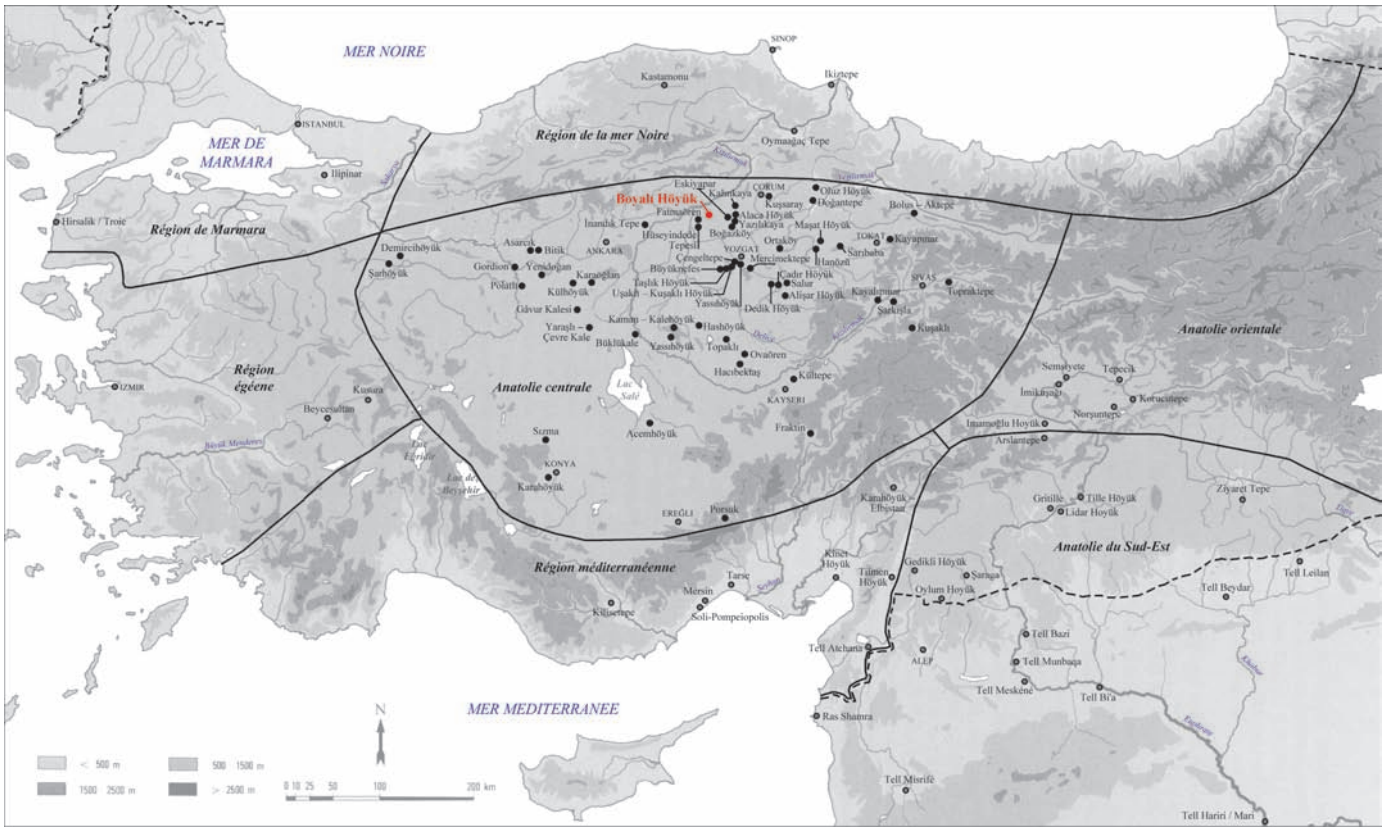
b-d. Bols (XVI^e-XV^e s.) ; e. « Théière » (?) (XVI^e-XV^e s.) ; f-g. Bouteilles (fin XIV^e s. ou début XIII^e s.) ; h. Vase (XVI^e-XV^e s.)



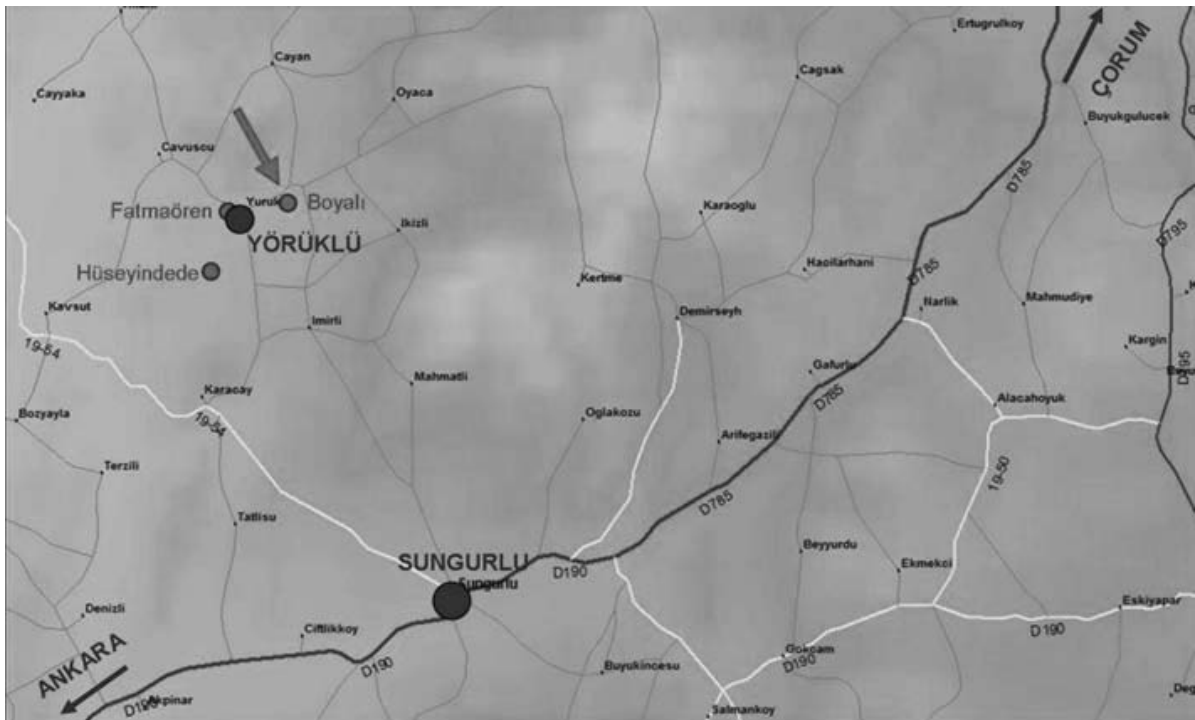
i. Couvercle (fin XIV^e s. ou début XIII^e s.)

Boyalı Höyük

Boyalı Höyük (1)



a. Localisation du site




b. Région de Boyalı Höyük

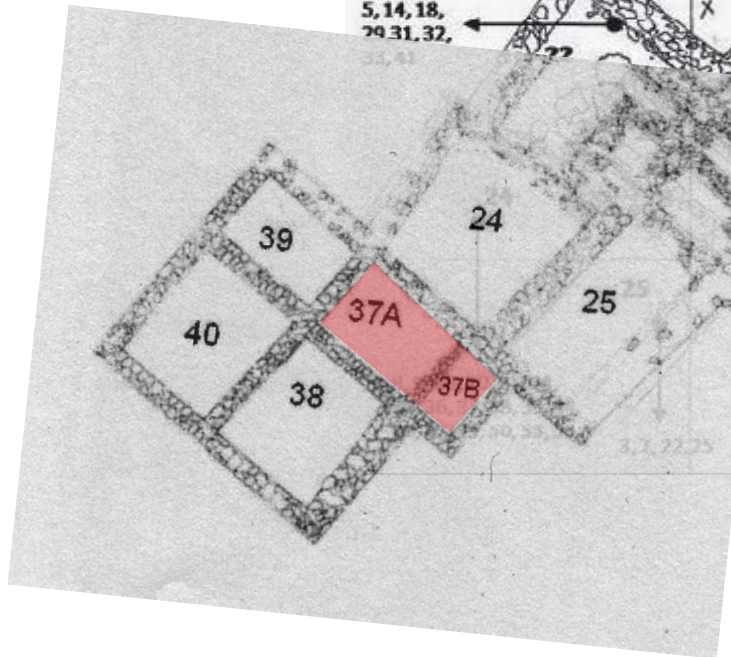


c. Vue du site

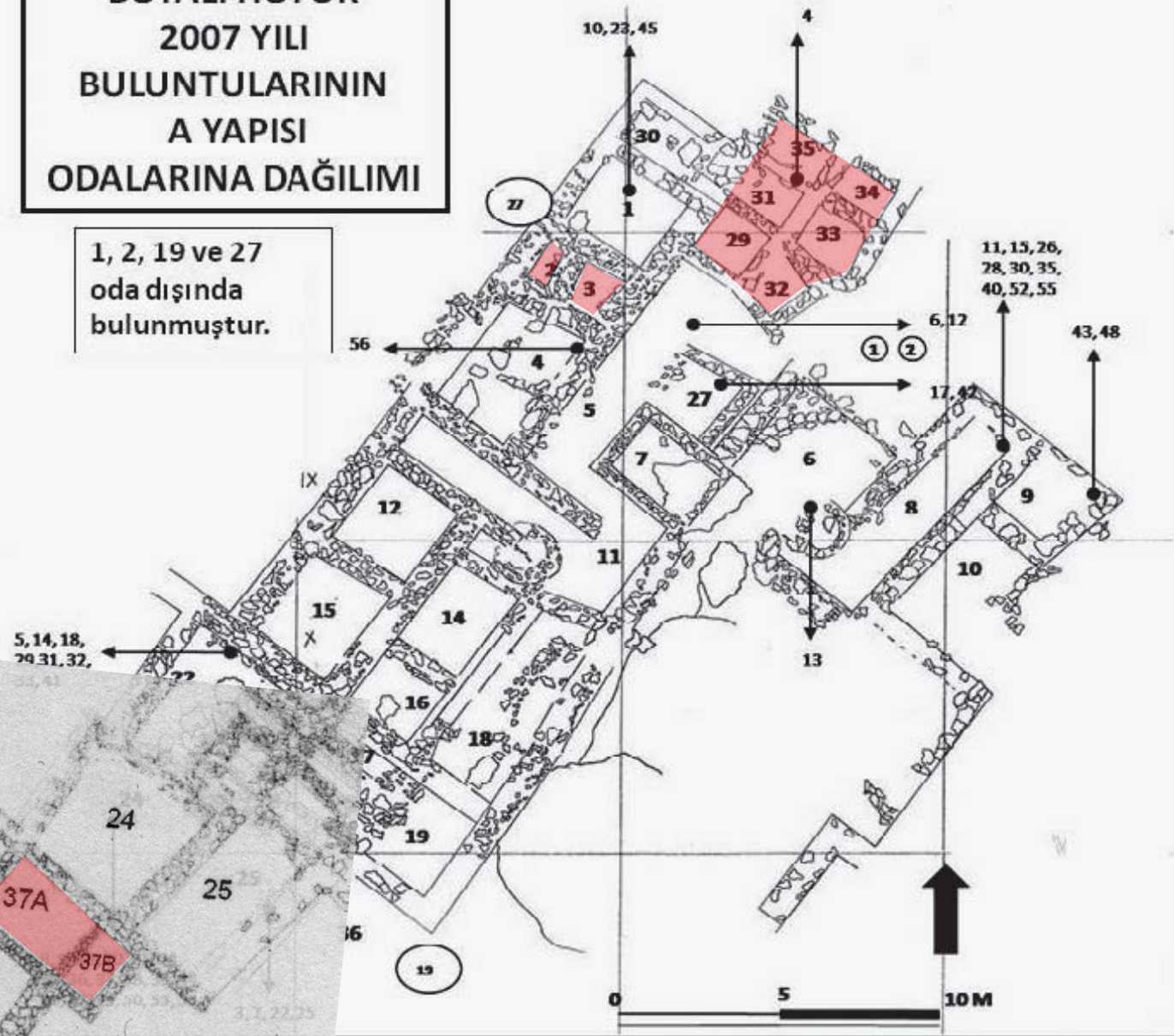
**BOYALI HÖYÜK
2007 YILI
BULUNTULARININ
A YAPISI
ODALARINA DAĞILIMI**

 Pièce de stockage
pour les fouilleurs

1, 2, 19 ve 27
oda dışında
bulunmuştur.




5, 14, 18,
29, 31, 32,



Plan du bâtiment A

Boyalı Höyük (4)




a. Vue des pièces de stockage 37 et 38 du bâtiment A




b. Zone de découverte de la jarre aux céréales, des meules et de céramiques



c. Anse avec empreinte de cachet



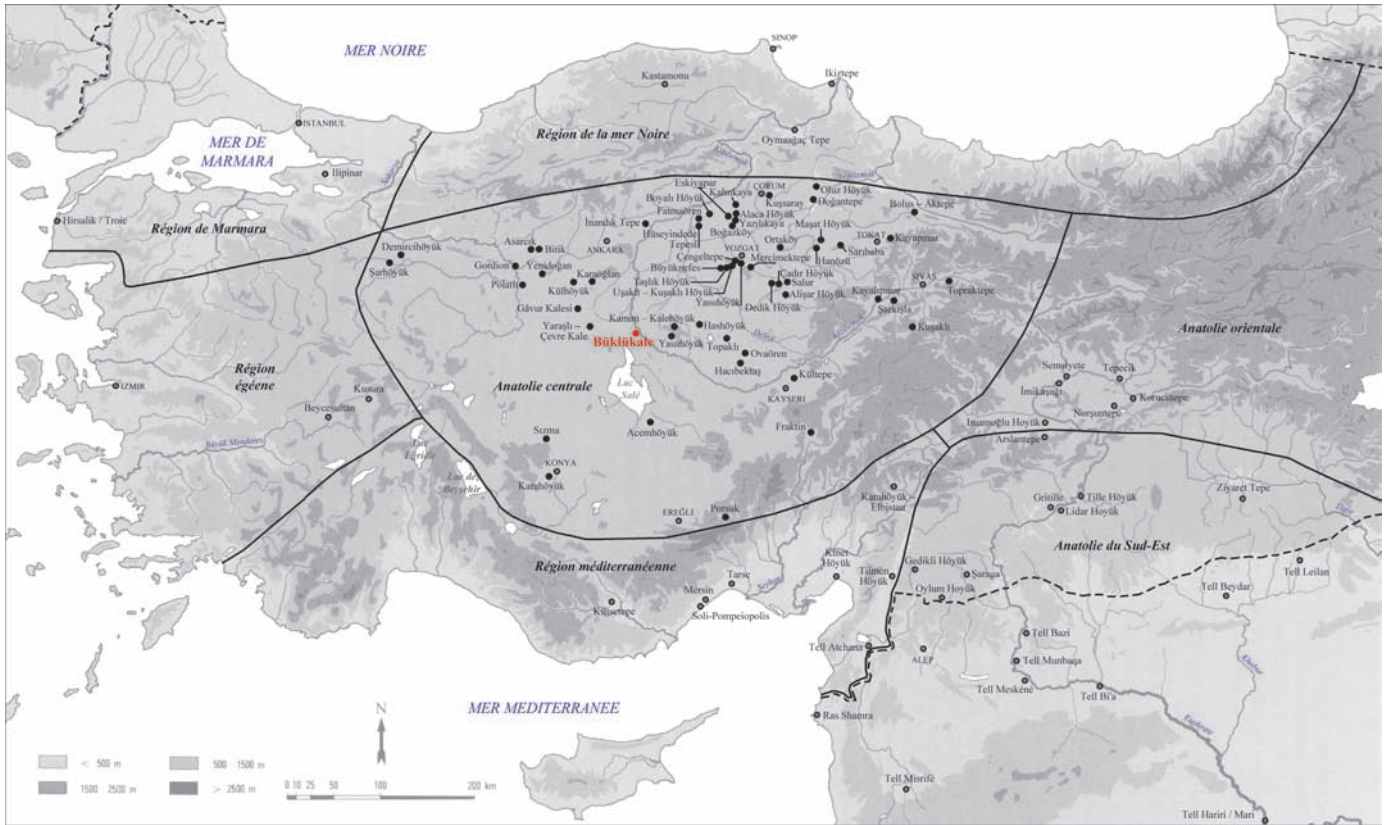
d. Échantillon de céramiques, dont une à relief (C), et vue de la jarre aux céréales (D)



e. Échantillon de coquillages

Büklükale

Büklükale (1)



a. Localisation du site



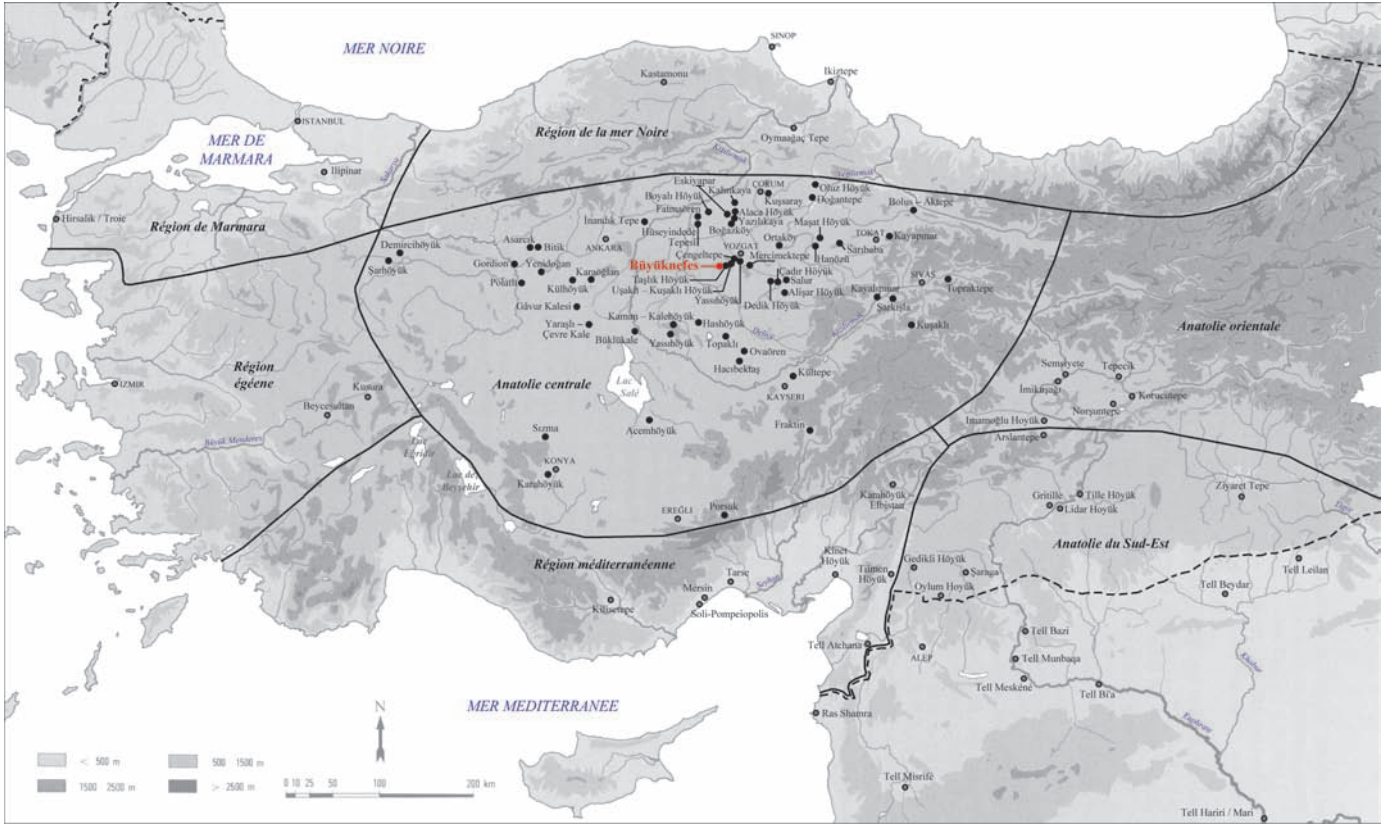
b. Vue aérienne du site



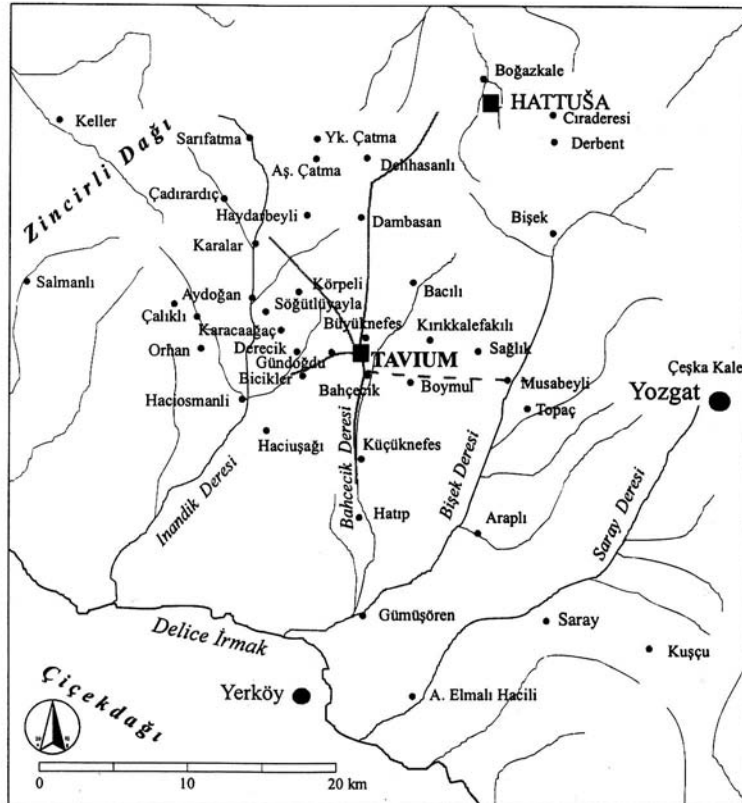
c. Vestiges découverts sur le site

Büyüknefes

Büyüknefes (1)



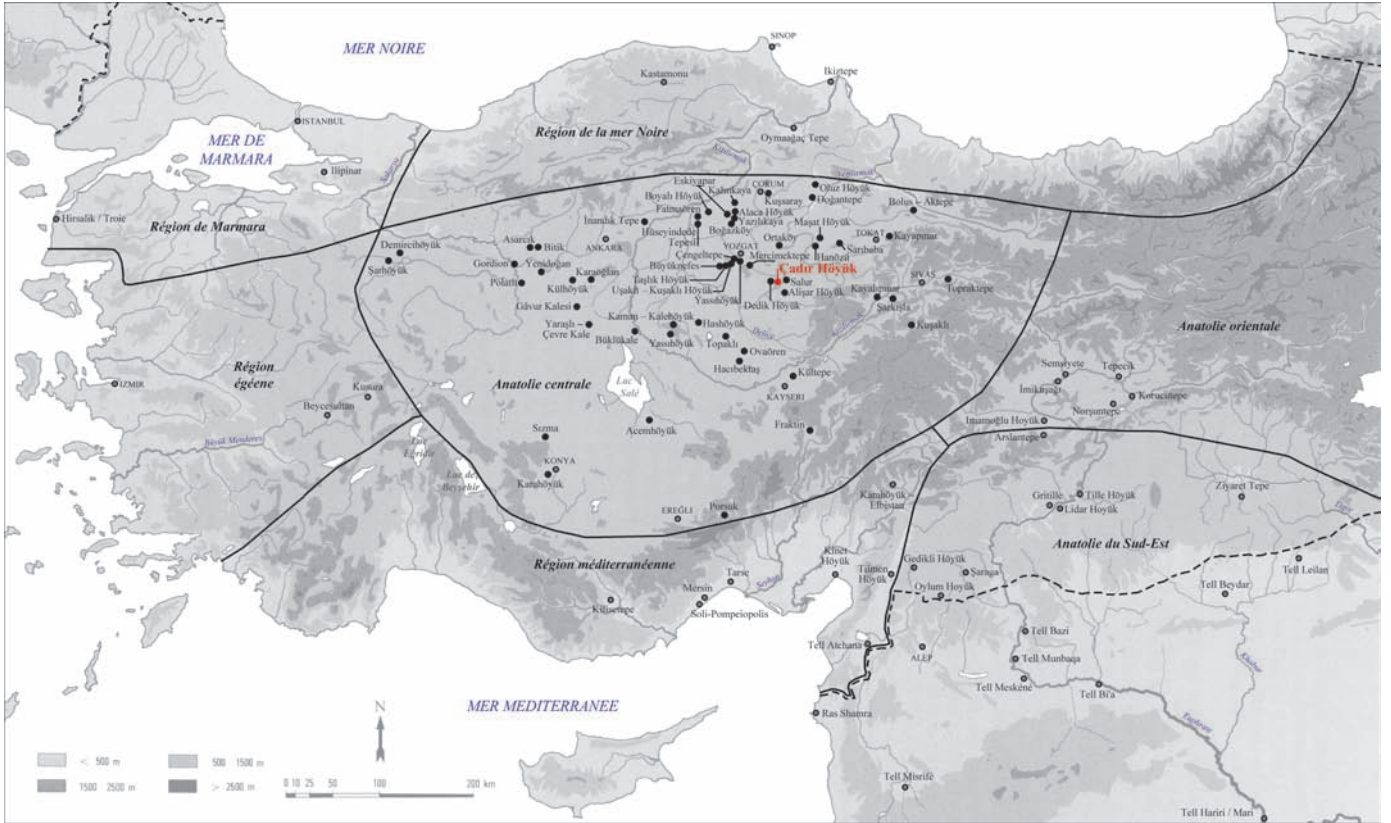
a. Localisation du site




b. Région de Büyüknefes

Çadır Höyük

Çadır Höyük (1)



a. Localisation du site



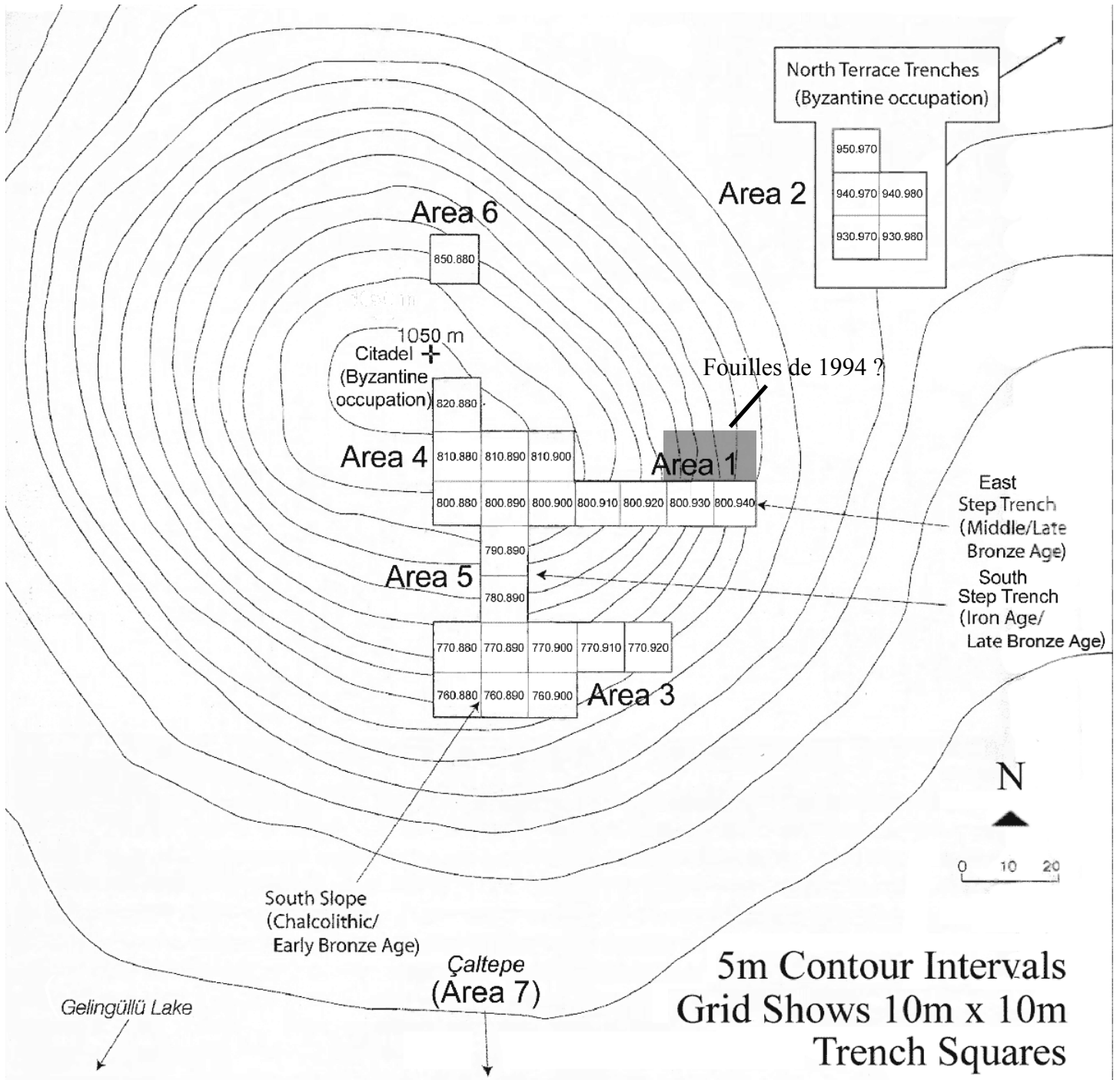
b. Vue du site

<i>Period</i>	<i>Phase</i>	<i>Dates/sublevels</i>	<i>Primary Areas</i>	<i>Comments/Highlights</i>
Islamic	X	ca. A.D. 1100 and after	Area around mound	Miscellaneous pottery and a coin in the Egri Su valley
Byzantine	IXa	ca. A.D. 1075, latest rebuild	Area 4 (800.890)	Poorly rebuilt walls (never finished)
Byzantine	IXb	ca. A.D. 1000, Rebuilding of main fort	Area 2 (910.920-1050.1000), Area 4 (800.890)	Ceramics, walls, and numerous coins; ash and burning over a thick layer of animal bones; Imperial seal; Constantine X (A.D. 1059–1067) coin on terrace
Byzantine	IXc	Main sublevel of fort; ca. A.D. 900	Area 4 (Citadel) citadel wall	Large mortared with storerooms
Byzantine	IXd	Early Byzantine	Area 4 (Citadel), 2 (Terrace)	Terra sigillata and Area wavy line, with third–seventh centuries A.D. (?) spiral and vertical burnished; Monastic ware and African red-slipped ware
Roman	VIII	100 B.C.–300 A.D.	Area 2 (910.920)	Pottery and architecture on the terrace
Hellenistic	VII	300–100 B.C.	Area 2 (910.920), Area 3 (770.890 and 770.900)	Pottery from terrace and robber trench Pottery from west slope of the mound
Late Iron (Achaemenid)	VI	500–300 B.C.	Area 6 (790.890), Area 5 (upper south slope)	Painted sherds across site, especially in area of monumental north gate and in pit near south Phrygian Gate area
Middle Iron Age	Va	ca. 1000–500 B.C.	Area 3 (770.890)	“Phrygian” sherds, pots, gate, citadel wall, and installations
Early Iron/Late Bronze Transition	Vb	ca. 1200–1000 B.C.	Area 6 (780.890)	Early Iron and “Dark Age Bronze Age sherds” with wall foundations on upper south slope, ¹⁴ C dated
Late Bronze II	IVa	ca. 1400–1200 B.C.	Area 1 (800.930), Area 3 (770.880), Area 6 (790.890)	Hittite empire period: sherds, architecture, citadel wall, and north slope gate
Late Bronze I	IVb	ca. 1600–1400 B.C.	Area 1 (800.930, 800.920, and 800.910)	Old Hittite Kingdom: sherds, pots, and walls throughout whole east trench
Middle Bronze	IIIa	Old Assyrian Colony Age ca. 1700 B.C. (Karum Ia)	Area 1 (800.930)	City Wall with burned bricks, OACP pottery; ¹⁴ C dated

<i>Period</i>	<i>Phase</i>	<i>Dates/sublevels</i>	<i>Primary Areas</i>	<i>Comments/Highlights</i>
Middle Bronze	IIIb	Old Assyrian Colony Age ca. 1800 B.C. (Karum Ib)	Area 1 (800.930), Area 3 (760.880)	Large casemate wall with OACP pottery
Middle Bronze II	IIIc	Old Assyrian Colony Age ca. 2000 B.C. (Karum II)	Area 1 (800.930)	City wall and gate; other architecture; ¹⁴ C dated
Early Bronze	IIa	ca. 2300–2000 B.C. (EB III)	Area 1 (800.930), Area 3 (789.890)	Intermediate and Cappadocian wares
Early Bronze	IIb	ca. 2800–2300 B.C. (EB II)	Area 3 (760.880)	Red chaff-tempered pottery sherds
Early Bronze/ Late Chalcolithic Transition	IIc	ca. 3000–2800 B.C. (EB I)	Area 3 (770.890)	Graves cut into 1b; EB I house above “burned room”; heavy black polished pottery and black incised wares; ¹⁴ C dated
Late Chalcolithic	Ia1	ca. 3300–3400 B.C.	Area 3 (770.890)	Small, weak wall foundations (1998)
Late Chalcolithic	Ia2	ca. 3300–3400 B.C.	Area 3 (770.890 and 770.900)	Stronger foundations under Ia1 Pithos room above Chalcolithic gate
Late Chalcolithic	Ib1	ca. 3500–3700 B.C.	Area 3 (770.890 and 770.900)	Levels under Ia2 wall foundation, separated from gate by plaster floor and destruction debris; ¹⁴ C dated
Late Chalcolithic	Ib2	ca. 3500–3700 B.C.	Area 3 (770.890 and 770.900)	Gate and enclosure wall (latest phase); ¹⁴ C dated
Late Chalcolithic	Ib3	ca. 3500–3700 B.C.	Area 3 (770.890 and 770.900)	Gate and enclosure wall (earliest phase); ¹⁴ C dated
Early Chalcolithic	Ic	ca. 4500 B.C. (¹⁴ C)	Deep sounding	Fill layer with F 42; ¹⁴ C dated
Early Chalcolithic	Id	ca. 5200 B.C. (¹⁴ C)	Deep sounding	F 43 wall foundation; ¹⁴ C dated
Early Chalcolithic	Ie	ca. 5300 B.C.	Deep sounding	F 44 wall foundation
Neolithic	If	ca. 5500 B.C.	Unexcavated	No evidence

Phases d'occupation du site
(tableau de 2004)

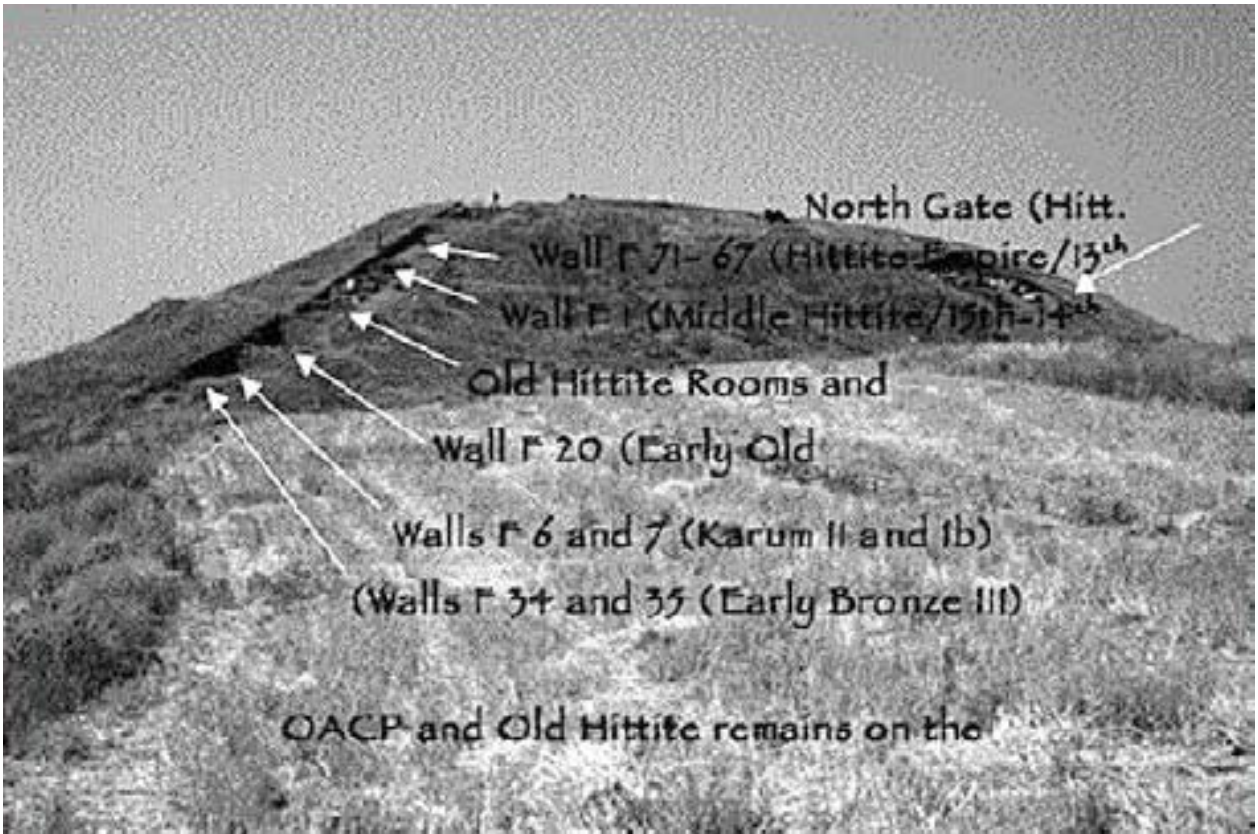
Çadır Höyük (3)



Plan topographique avec localisation des chantiers de fouilles (jusqu'en 2008)

Çadır Höyük (4)

Pente est



a. Chantier de la pente est



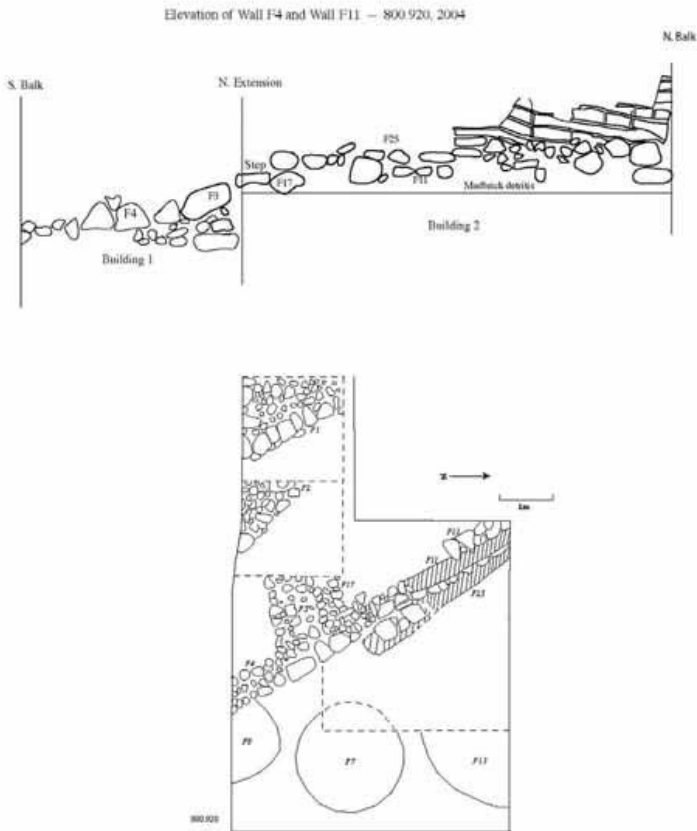
b. Stratigraphie de la période hittite sur la pente est



c. Vue de la banquette aux poteries (?)

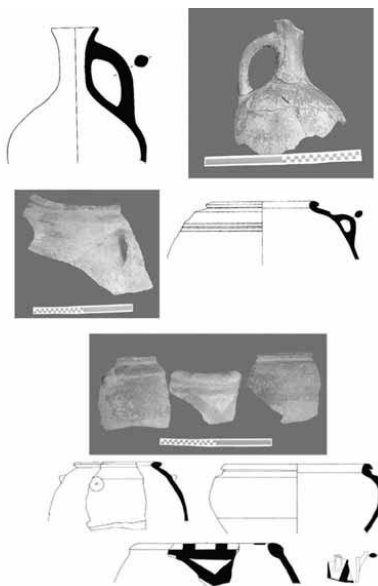
Çadır Höyük (5)

Pente est : période hittite ancienne



a. Plan du carré 800.920, avec vestiges de deux bâtiments côte à côte et fosses

b. Deuxième pièce du bâtiment 2 (?)



c. Céramique hittite du bâtiment 2

d. Fosse F 41

Çadır Höyük (6)

Partie basse de la pente sud



a. Silo (?) (F 46) en 770.890 de la zone 3

Period	Chalcolithic										Hittite				Iron/Byzantine			
	1	2	3	4	5	6	7	8	9	10	11	12	13	14	15	16	17	18
Cereals																		
Indet. Cereal	x		x	x				x		x	x	x			x		x	
<i>Triticum</i> sp.			x							x	x							
<i>Triticum monococcum</i> L.				x	x	x		x				x	x		x	x		x
<i>Triticum dicoccum</i> (Schränk) Schuebl.	x	x	x	x		x		x		x		x	x		x	x		x
<i>Triticum aestivum/durum</i>												x	x	x	x			x
<i>Hordeum</i> sp.	x	x	x		x	x		x	x	x	x	x	x	x	x			x
<i>Hordeum vulgare</i> L.									x			x	x	x				x
<i>Hordeum vulgare spontaneum</i> type								x										x
<i>Hordeum vulgare distichum</i> type													x		x			x
<i>Hordeum murinum</i> L.																		x
<i>Secale</i> sp.										x								x
Cereal culm nodes				x		x				x	x				x			x
Cereal culm bases															x			x
Spikelet forks	x	x		x		x			x	x		x			x			x
Rachis fragments											x	x			x			x
Sprouting embryos															x			x
Leguminosae																		
Indet. Leguminosae	x		x	x				x		x			x					x
<i>Lens culinaris</i> Medik.	x	x		x		x		x		x			x	x	x	x		x
<i>Pisum</i> sp.				x									x					
<i>Vicia ervilia</i> (L.) Willd. cf. <i>Vicia</i> sp.	x				x	x	x		x				x	x	x	x		
Indet. small legumes					x							x						
<i>Medicago</i> sp.					x						x							
<i>Medicago</i> type (+ pods)											x							x
<i>Trifolium</i> type					x													
Boraginaceae																		
<i>Buglossoides arvensis</i> (L.) Johnston	x			x	x	x		x	x			x			x			x
<i>Buglossoides</i> sp.	x		x		x	x				x	x		x		x	x		x
<i>Echium</i> sp.	x				x													
<i>Echium vulgare</i> L. cf. <i>Anchusa</i> sp.													x	x				
Cruciferae																		
<i>Neslia</i> sp.																		x
Caryophyllaceae																		
<i>Silene</i> sp.			x				x											
<i>Silene</i> type	x									x	x							x
Chenopodiaceae																		
<i>Atriplex</i> sp.																		x
cf. <i>Chenopodium</i> sp.	x					x			x	x								x
<i>Salsola</i> sp.																		x

b. Tableau des prélèvements archéobotaniques

Partie haute de la pente sud : hittite récent

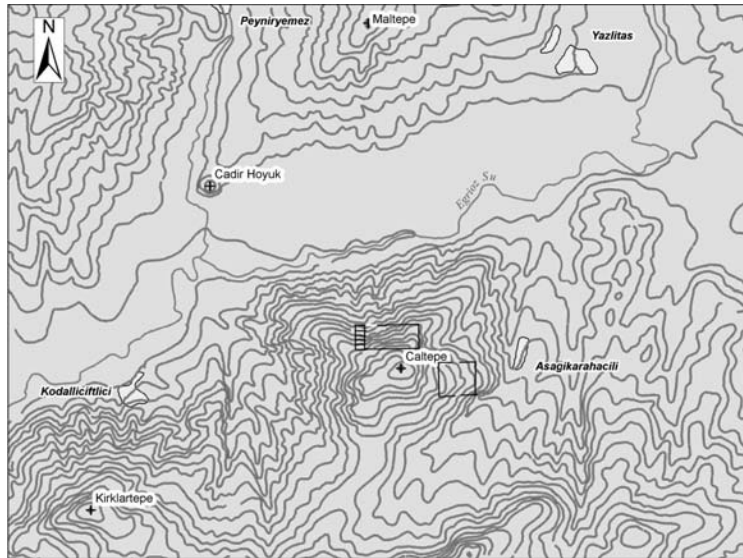


c. Deux fosses côte à côte (F 10 et F 27 ?)



d. Céramiques dites « votives »

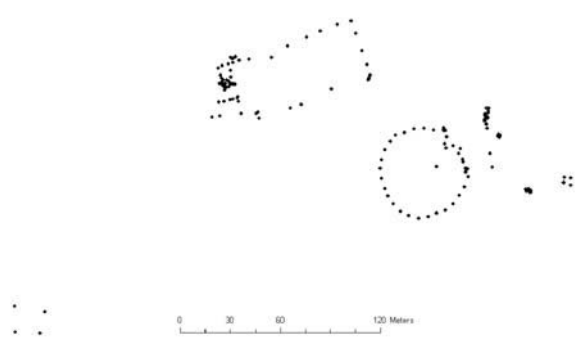
Çadır Höyük et Çaltepe



a. Localisation de Çaltepe et plan du « temple » (?)



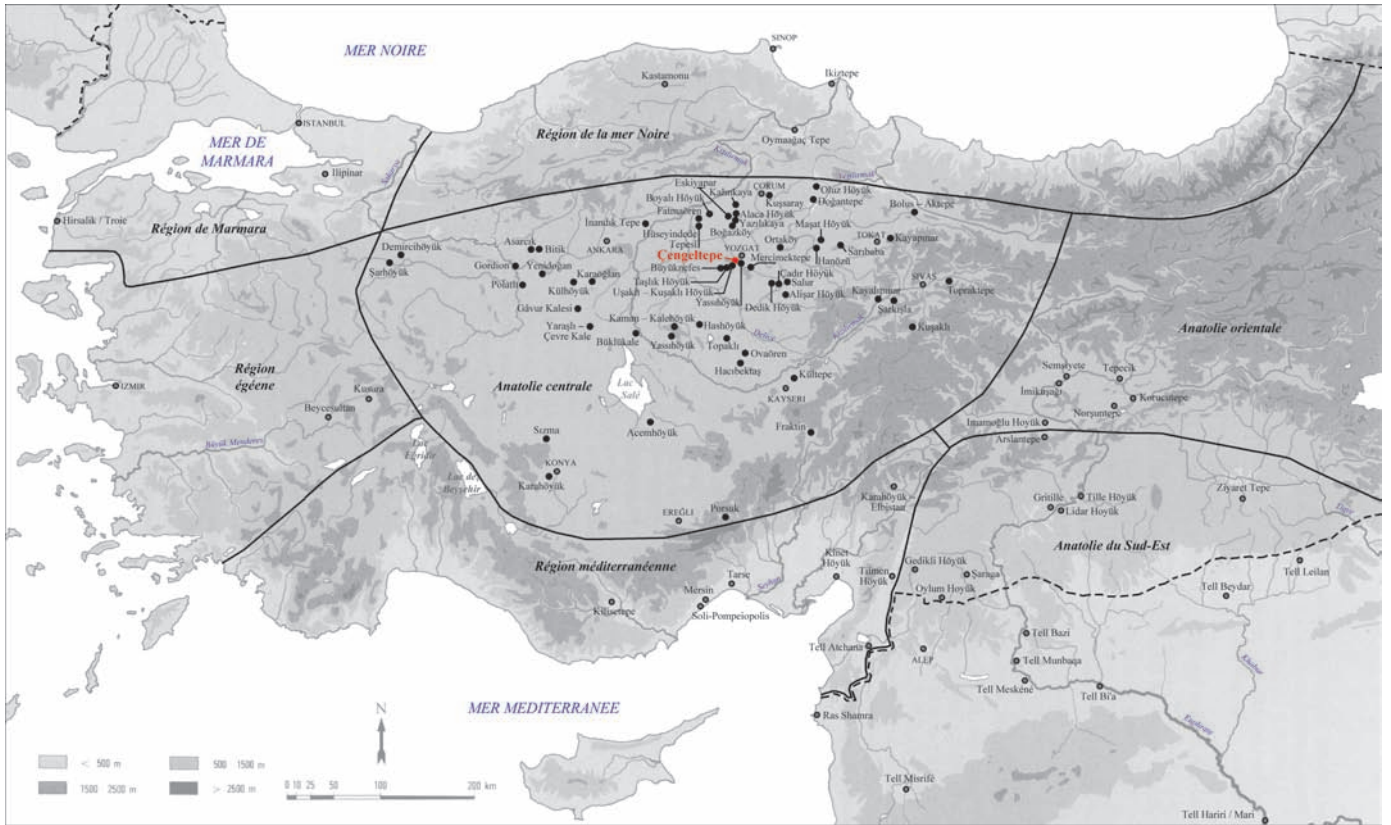
b. Magasins du « temple » (?)



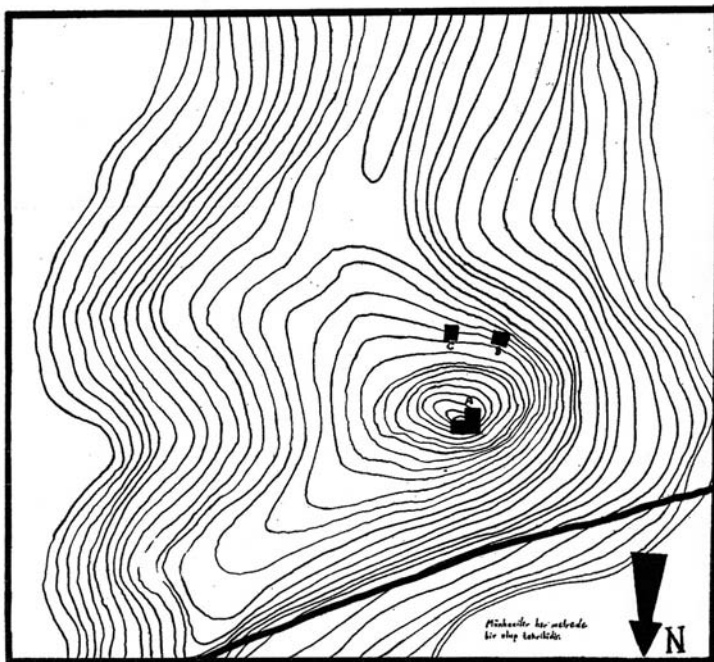
c. Première cartographie de Çaltepe

Çengeltepe

Çengeltepe (1)



a. Localisation du site



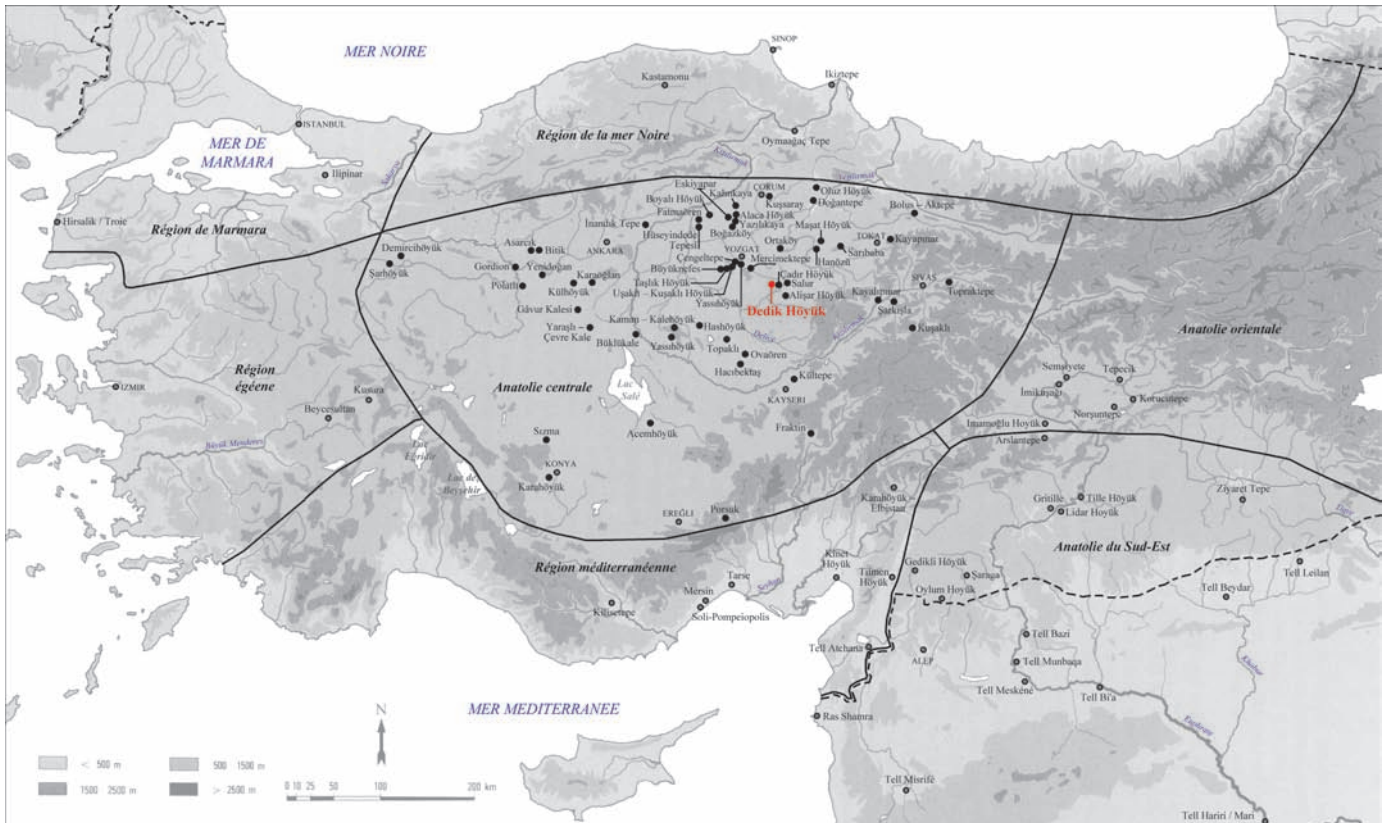
b. Plan topographique



c. Photo du site

Dedik Höyük

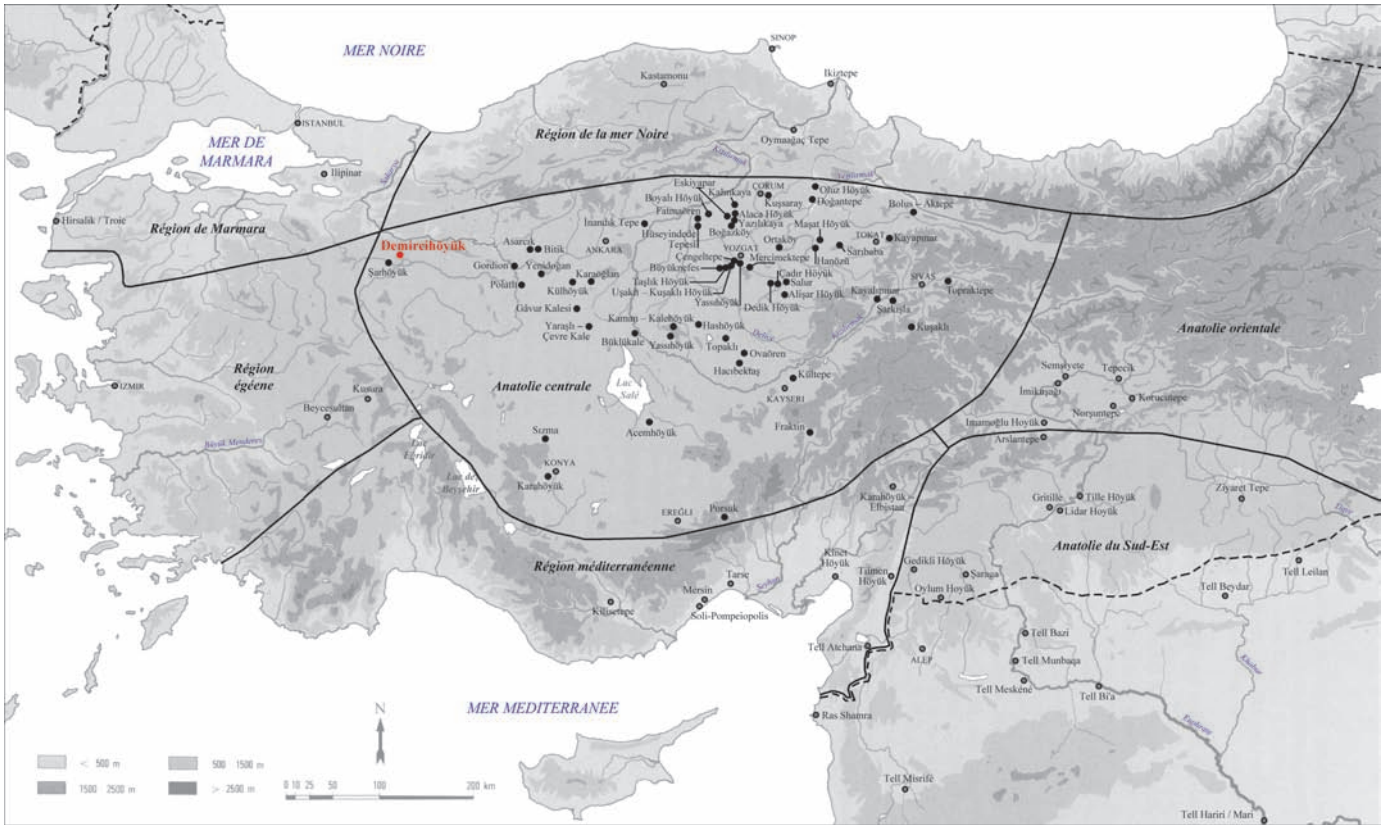
Dedik Höyük (1)



a. Localisation du site

Demircihöyük

Demircihöyük (1)

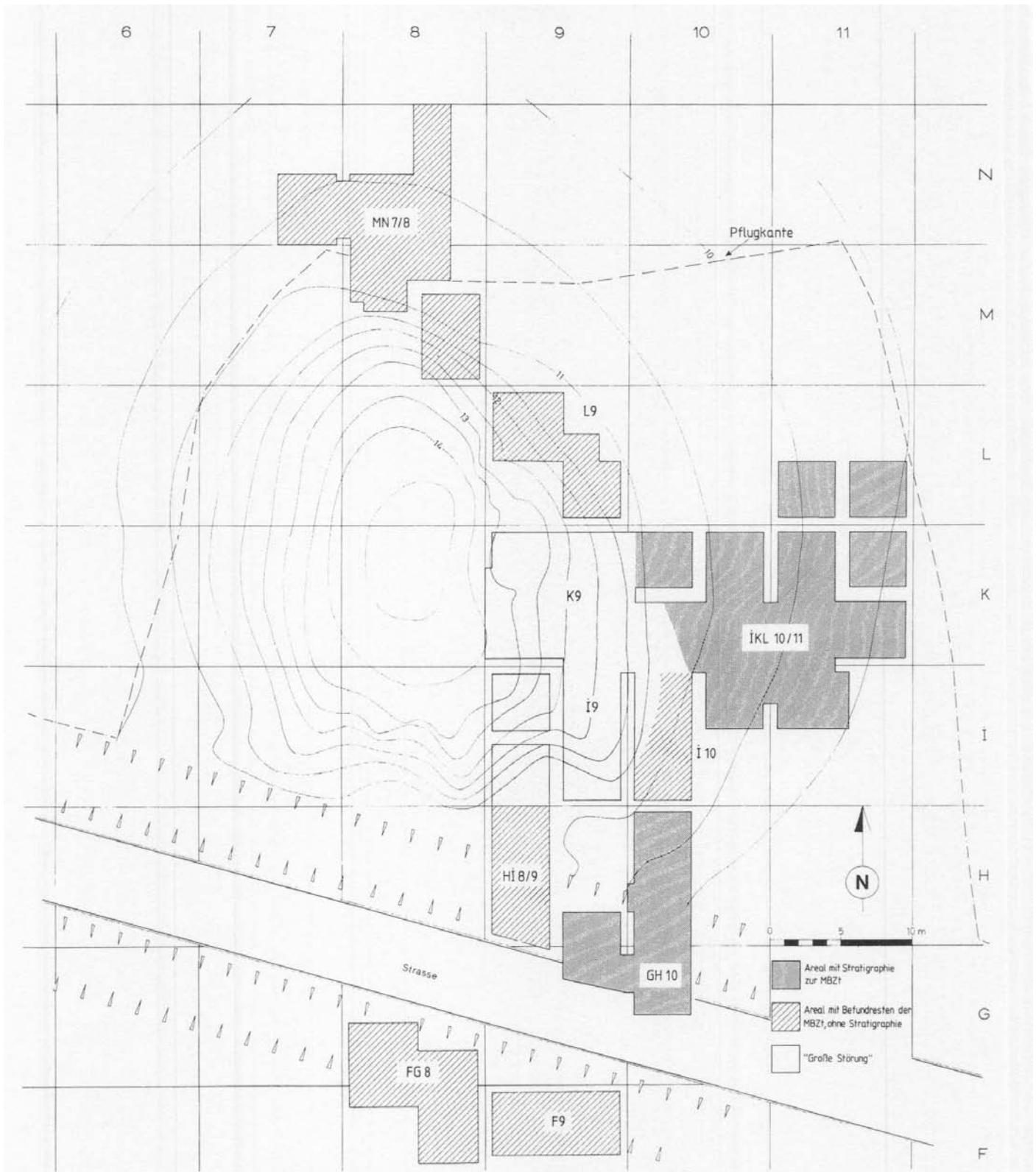


a. Localisation du site



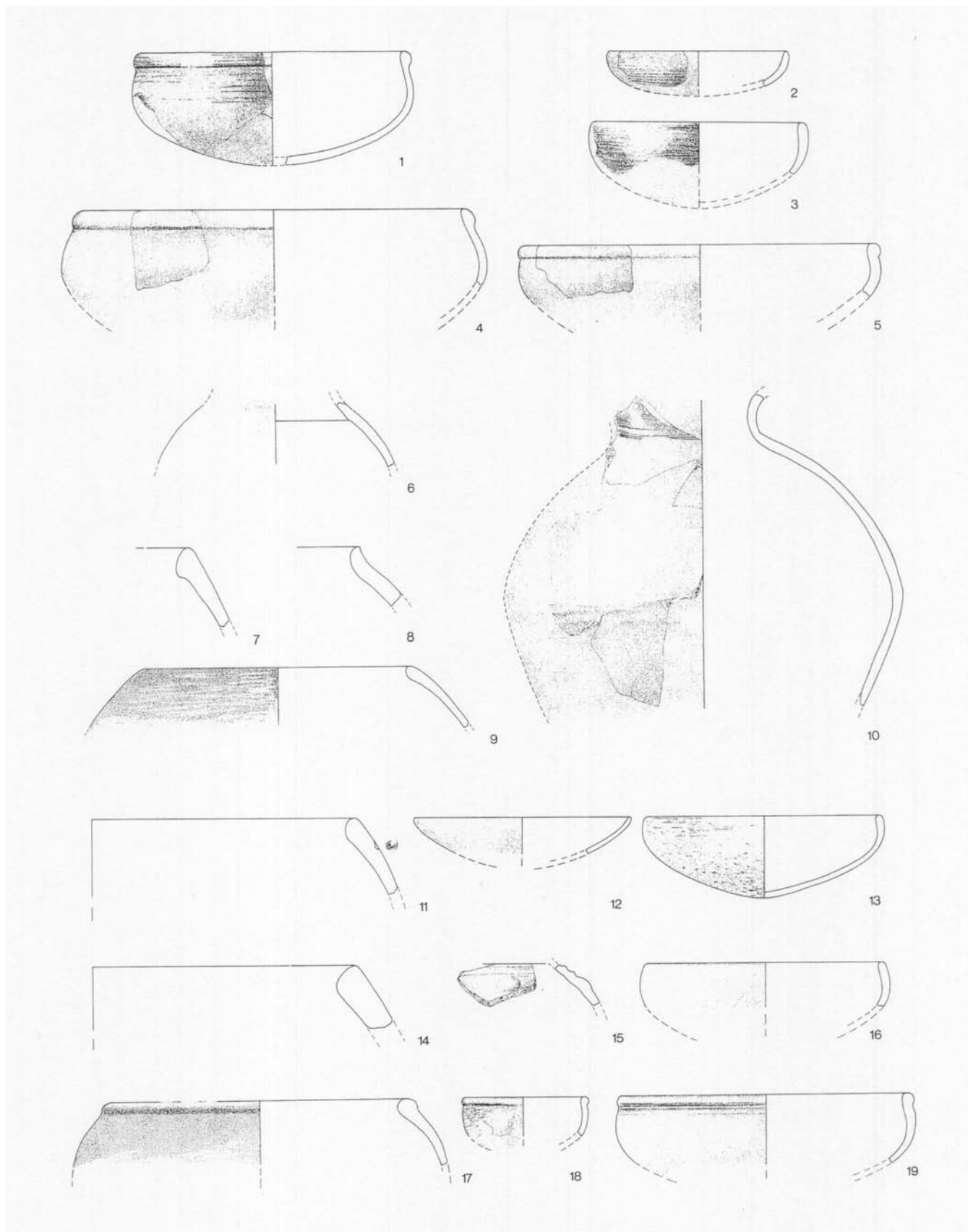
b. Vue du site à partir du nord

Demircihöyük (2)




Plan topographique et localisation des secteurs de fouilles

Demircihöyük (3)

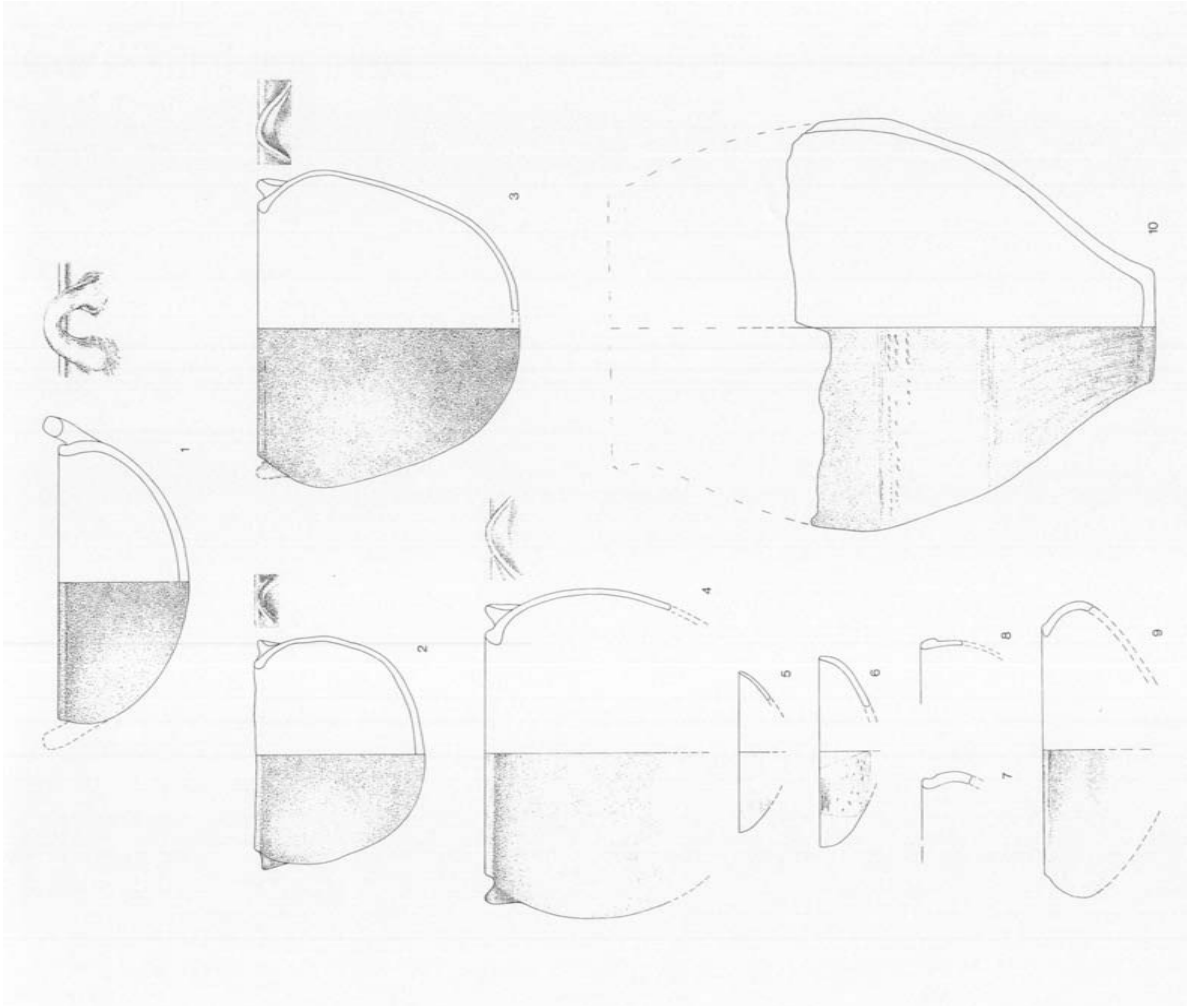


Échantillon de céramique du niveau 1 des carrés GH 10
(n° 1-10 : niveau 1 ; n° 11-19 : niveaux 1 et 2)

Demircihöyük (5)




b.



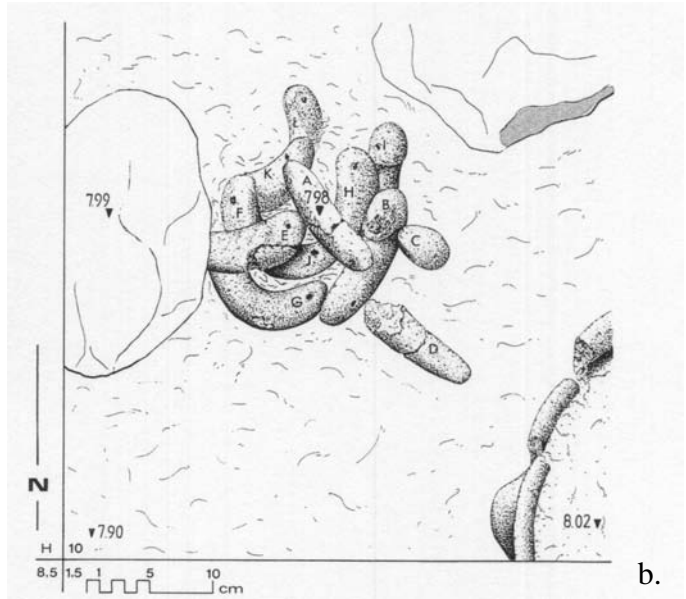
a.

a-b. Échantillon de céramiques des niveaux 2 et 3, carrés GH 10
(a. Niveau 2 dans la maison ; b. N° 1, 2 et 4 = niveau 2 et 3 ; n° 3, 5-10 = n° 3 ; n° 11-18 = niveau 3 et fosse)

Demircihöyük (6)

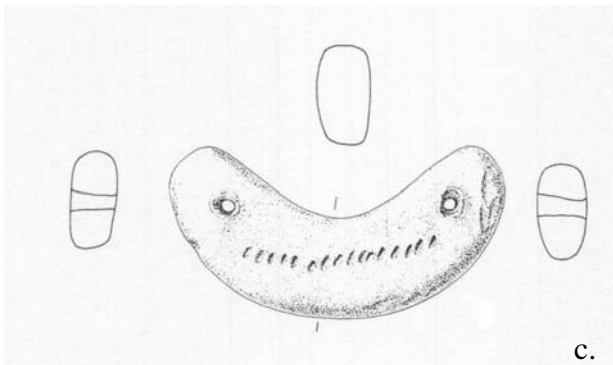


a.

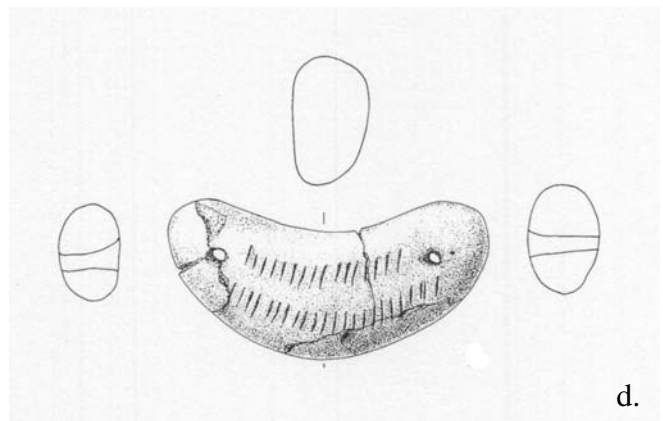


b.

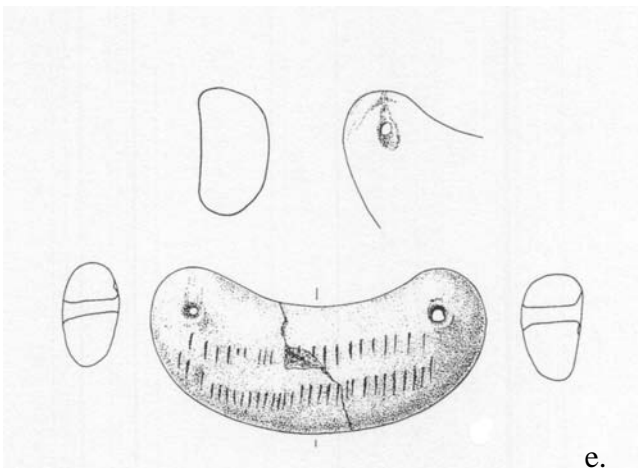
a-b. Détail de la localisation des lunules dans la « maison à apside »



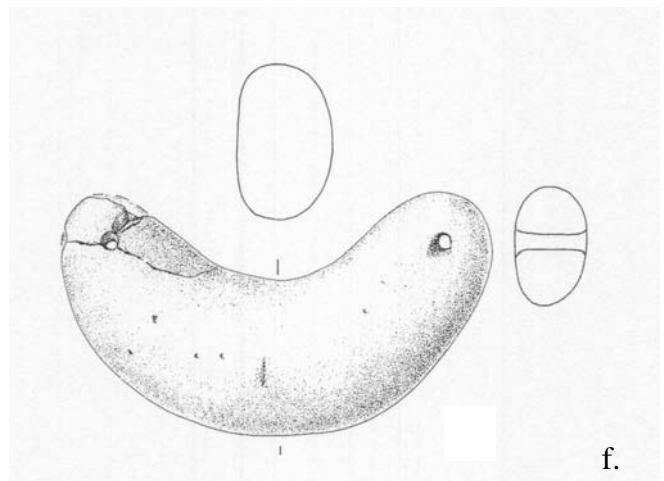
c.



d.



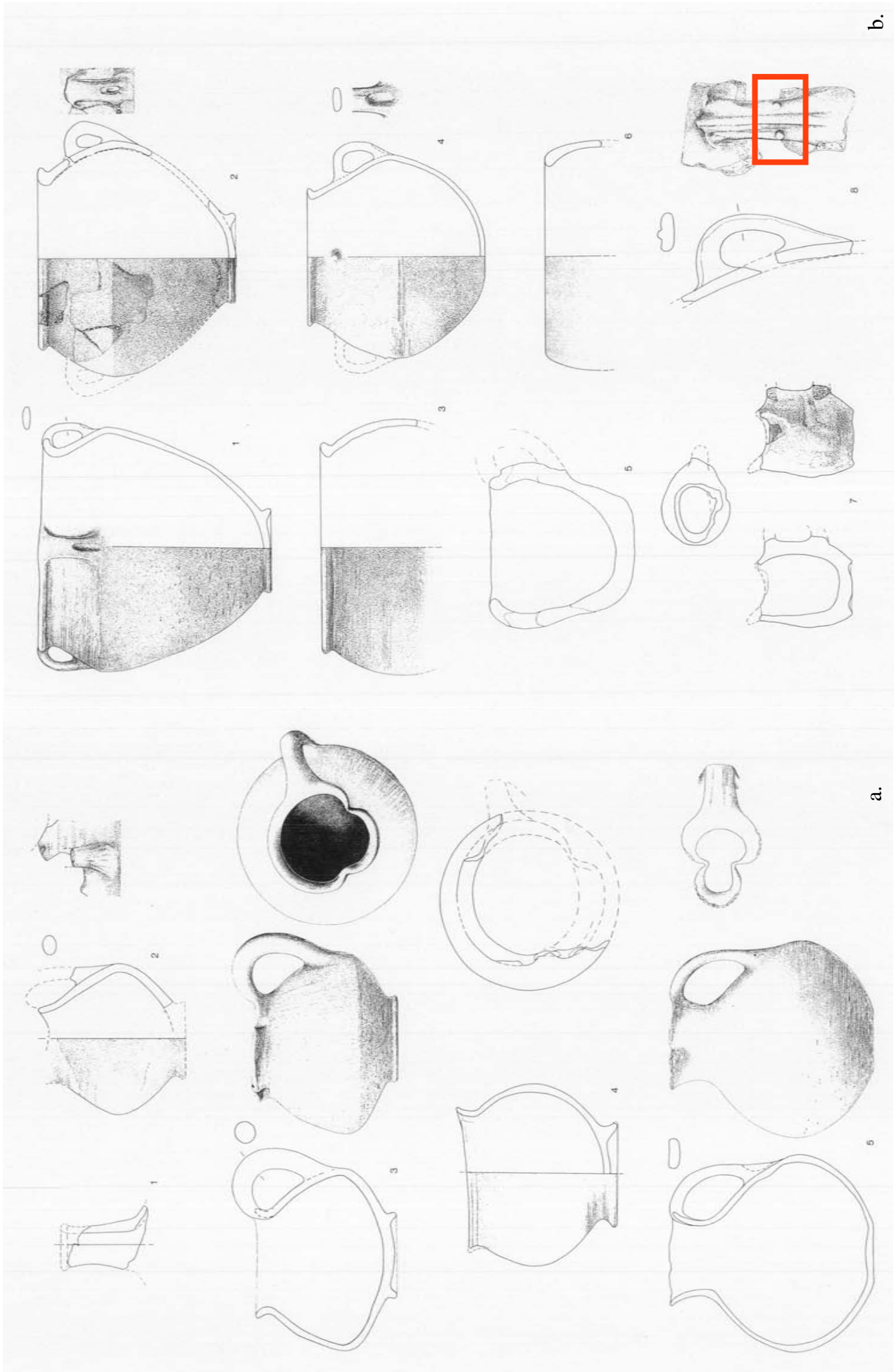
e.



f.

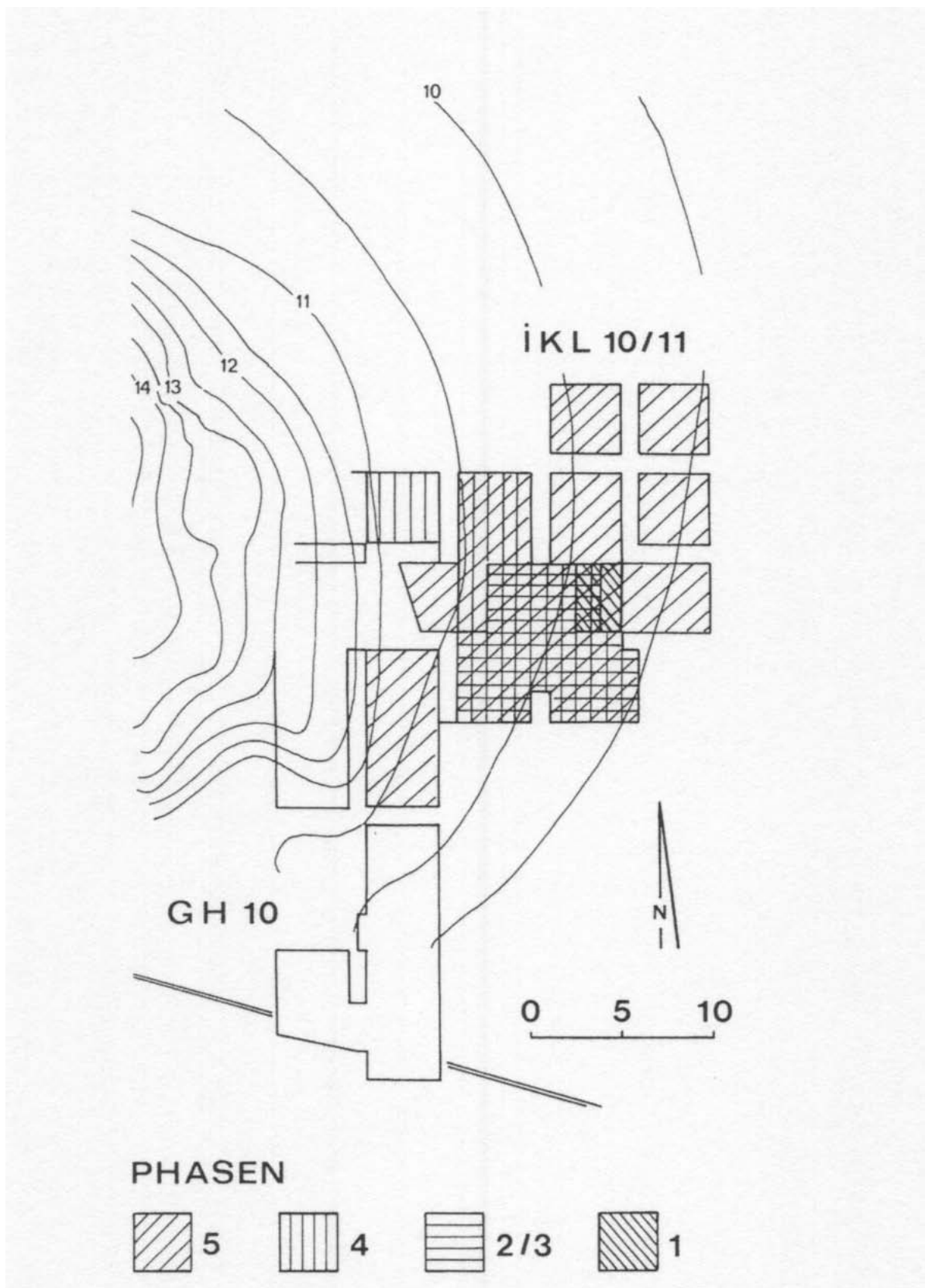
c-f. Échantillon de lunules marquées ou non
(c. GH 10 170 ; d. GH 10 151 I ; e. GH 10 151A ; f. GH 10 151B)

Demircihöyük (8)




a-b. Échantillon de céramiques du niveau 4, carrés GH10

Demircihöyük (9)

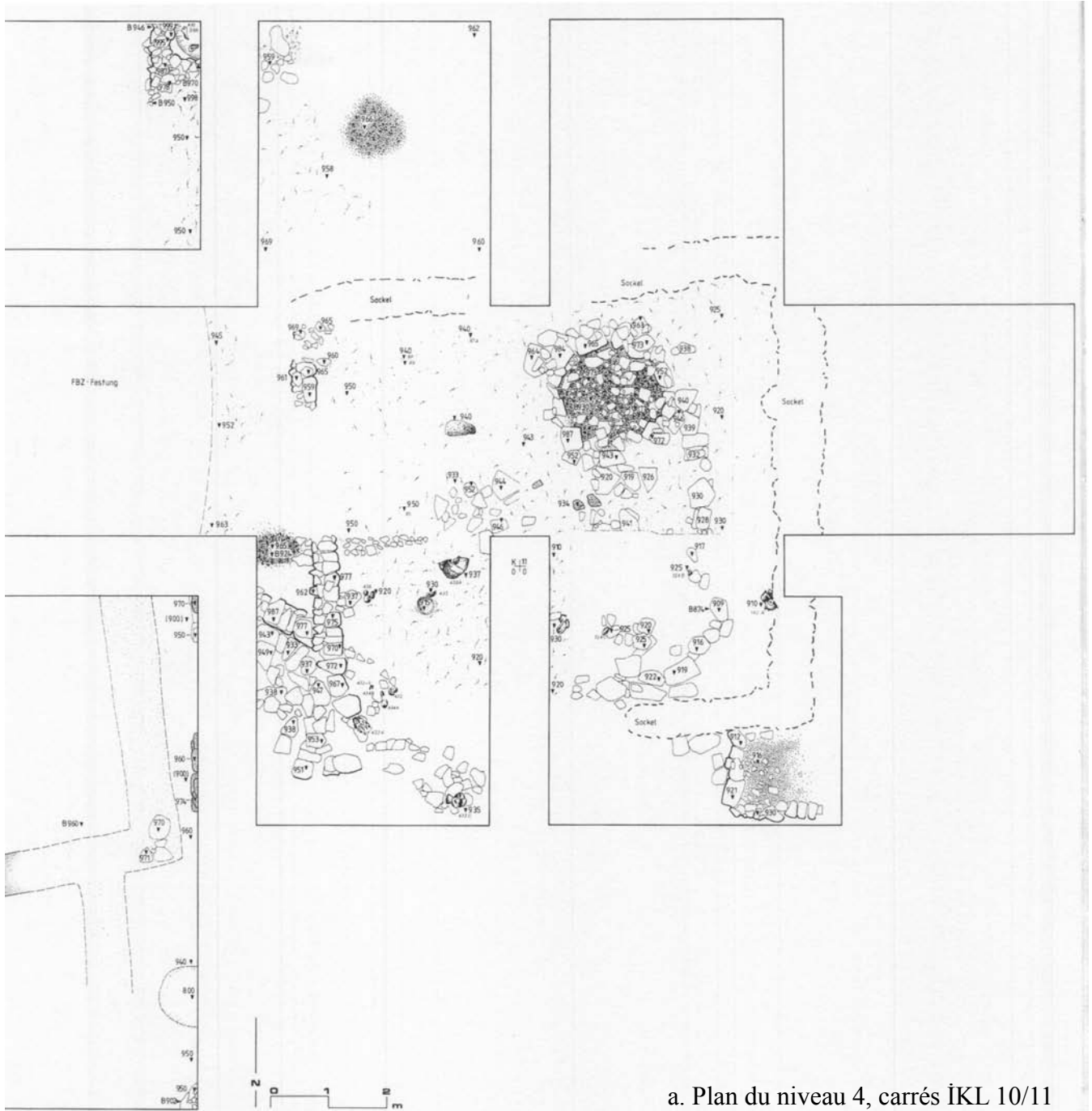


Répartition des différents niveaux dans les carrés İKL-10/11

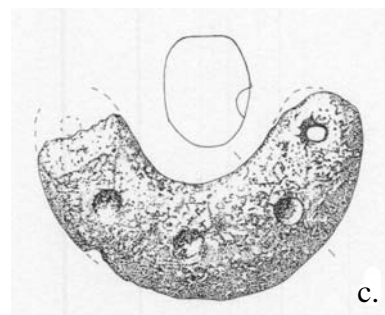
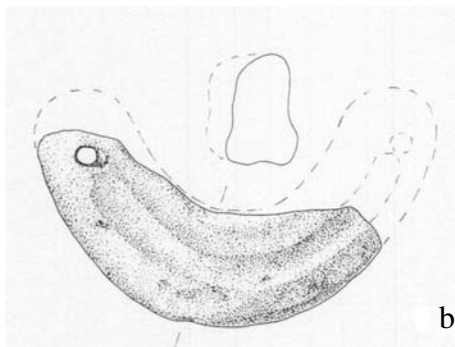
Demircihöyük (10)



Demircihöyük (11)

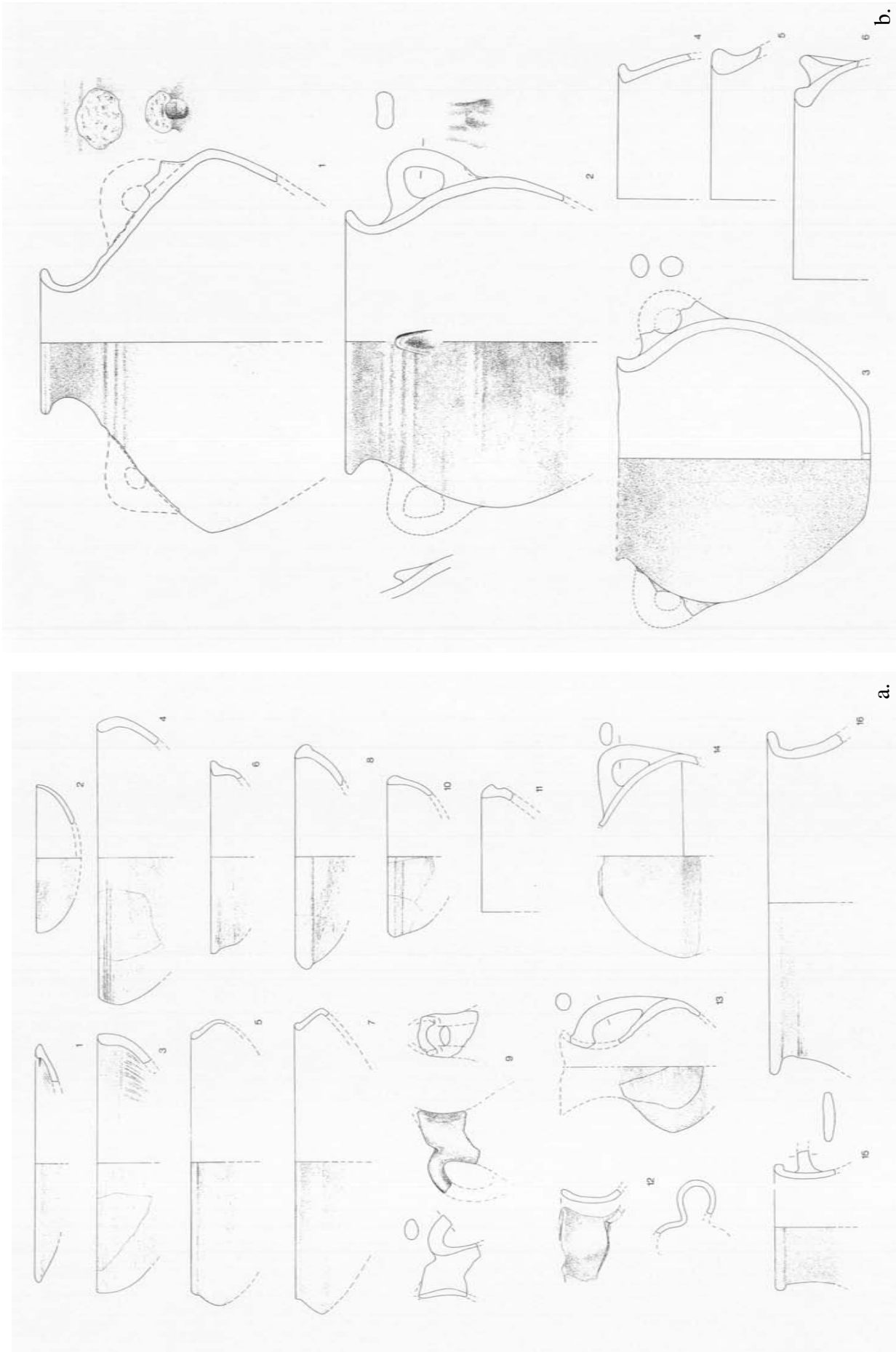


a. Plan du niveau 4, carrés IKL 10/11



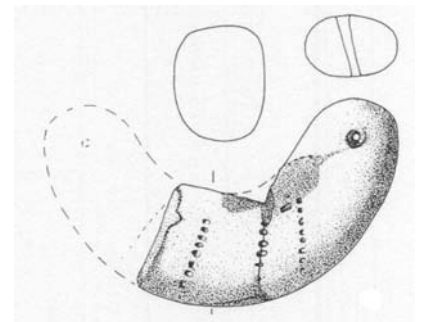

b-c. Deux lunules appartenant au niveau 4
(b. I10 435 ; c. I10 434A)

Demircihöyük (12)



a-b. Échantillon de céramiques du niveau 4, carrés İKL 10/11

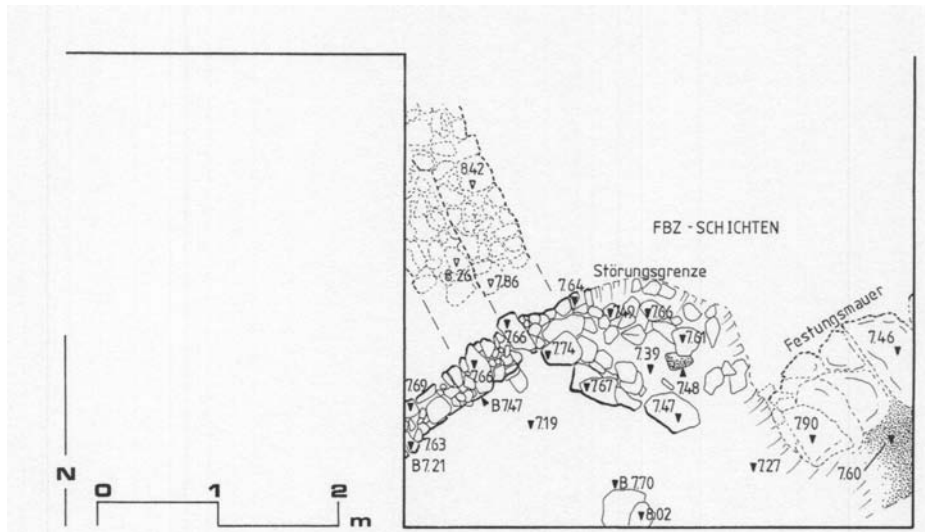
Demircihöyük (13)



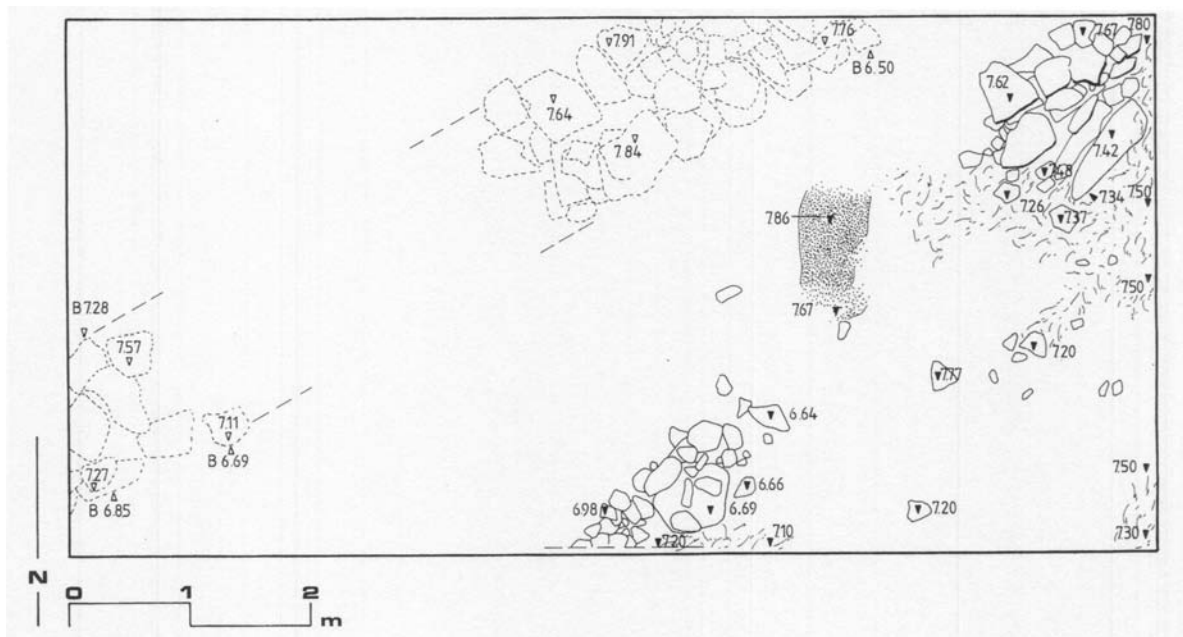
b. Four

c. Une des lunules du niveau 5 (L11 362)

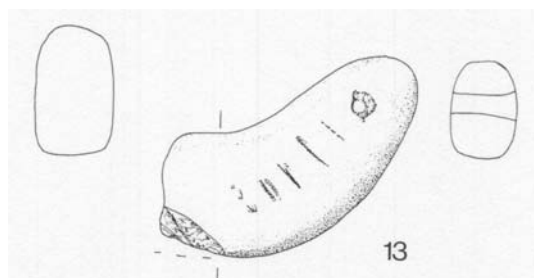
Demircihöyük (14)



a. Plan du carré F8

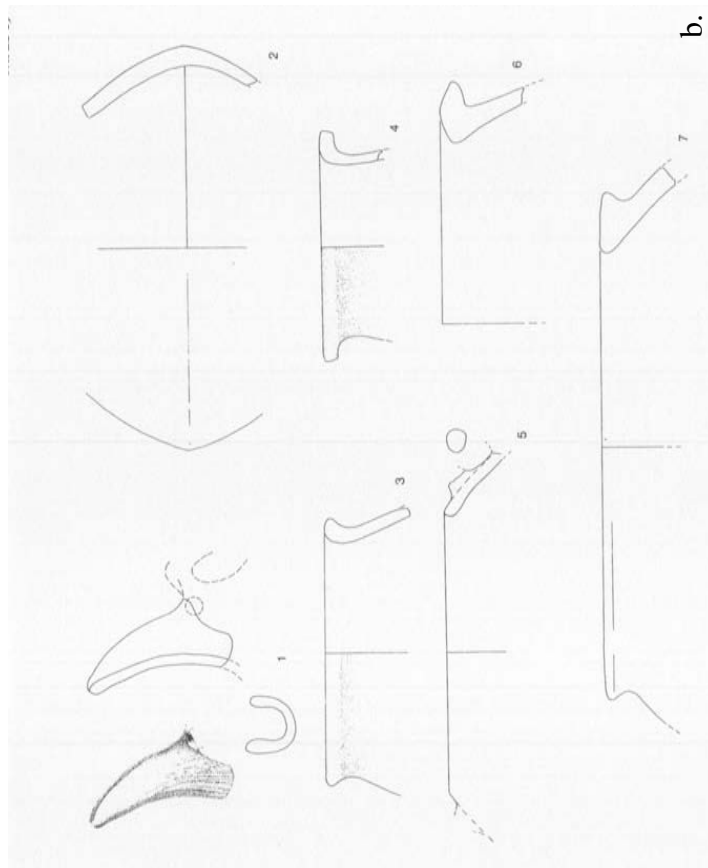
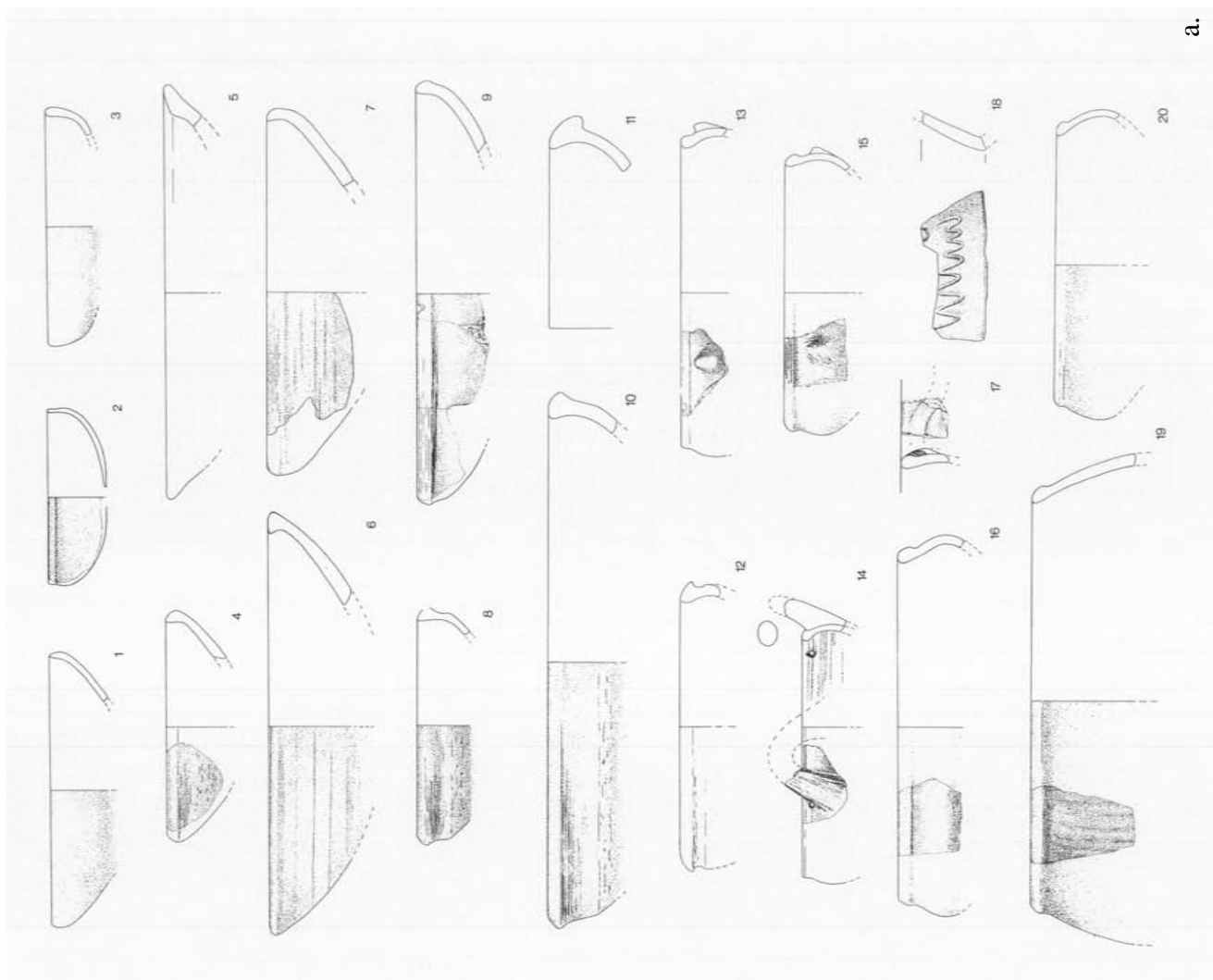


b. Plan du carré F9



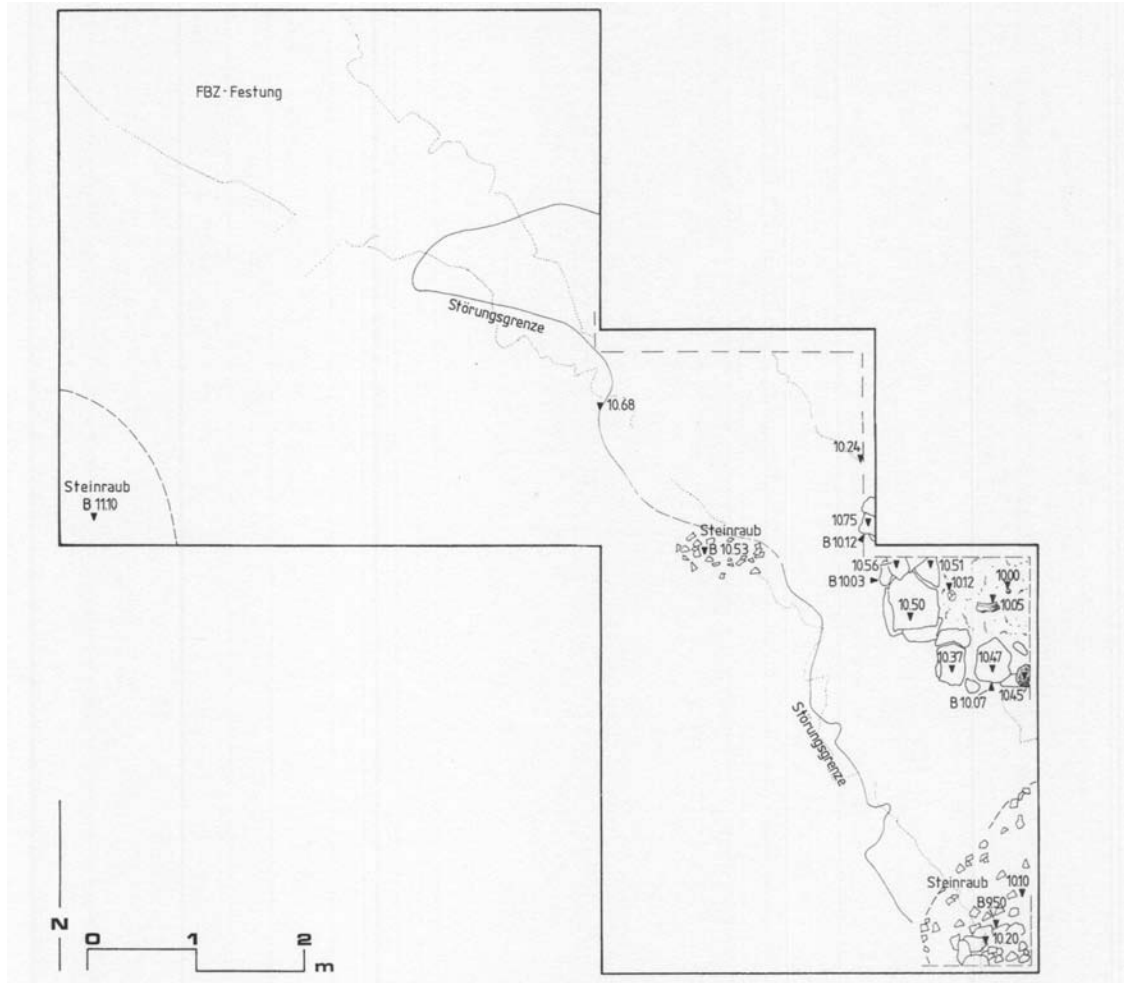
c. Lunule F9 54

Demircihöyük (15)

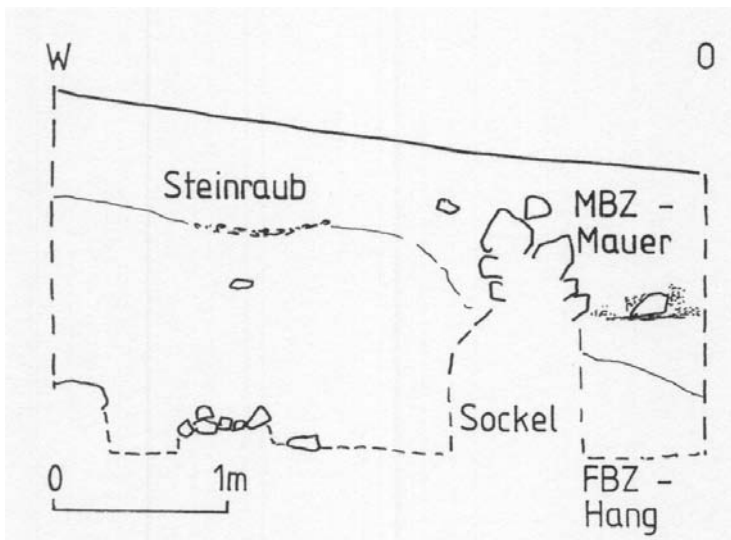


a-b. Échantillon de céramiques des zones FG 8 et F9

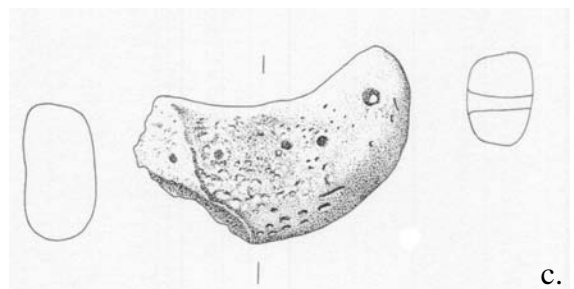
Demircihöyük (16)



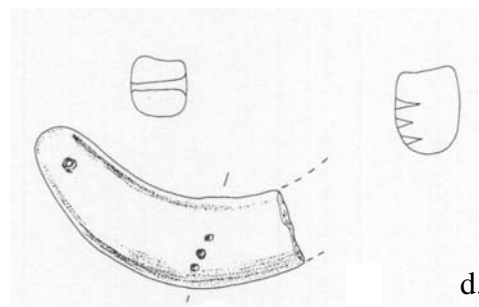
a. Plan du carré L9



b. Coupe en L9



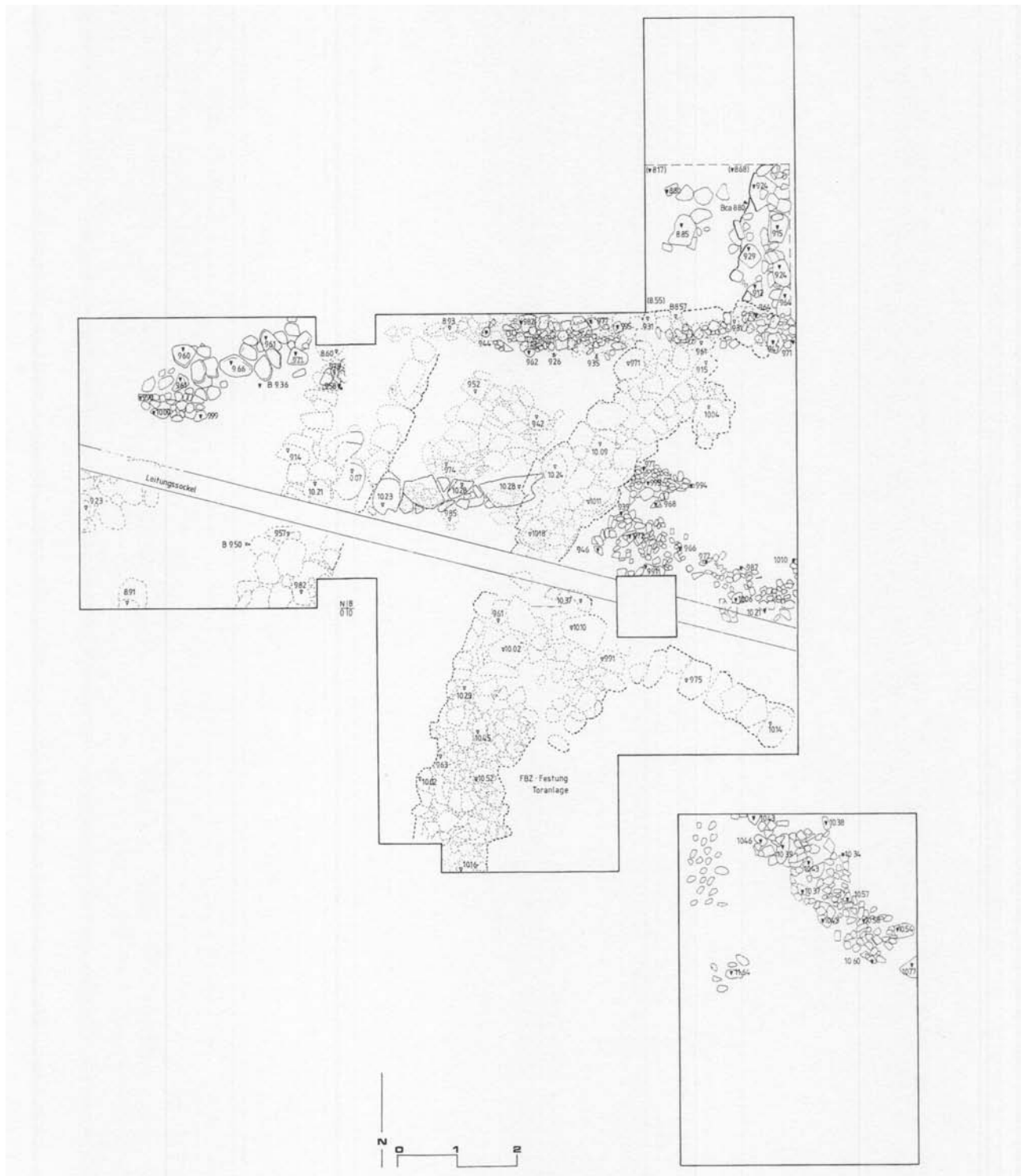
c.



d.

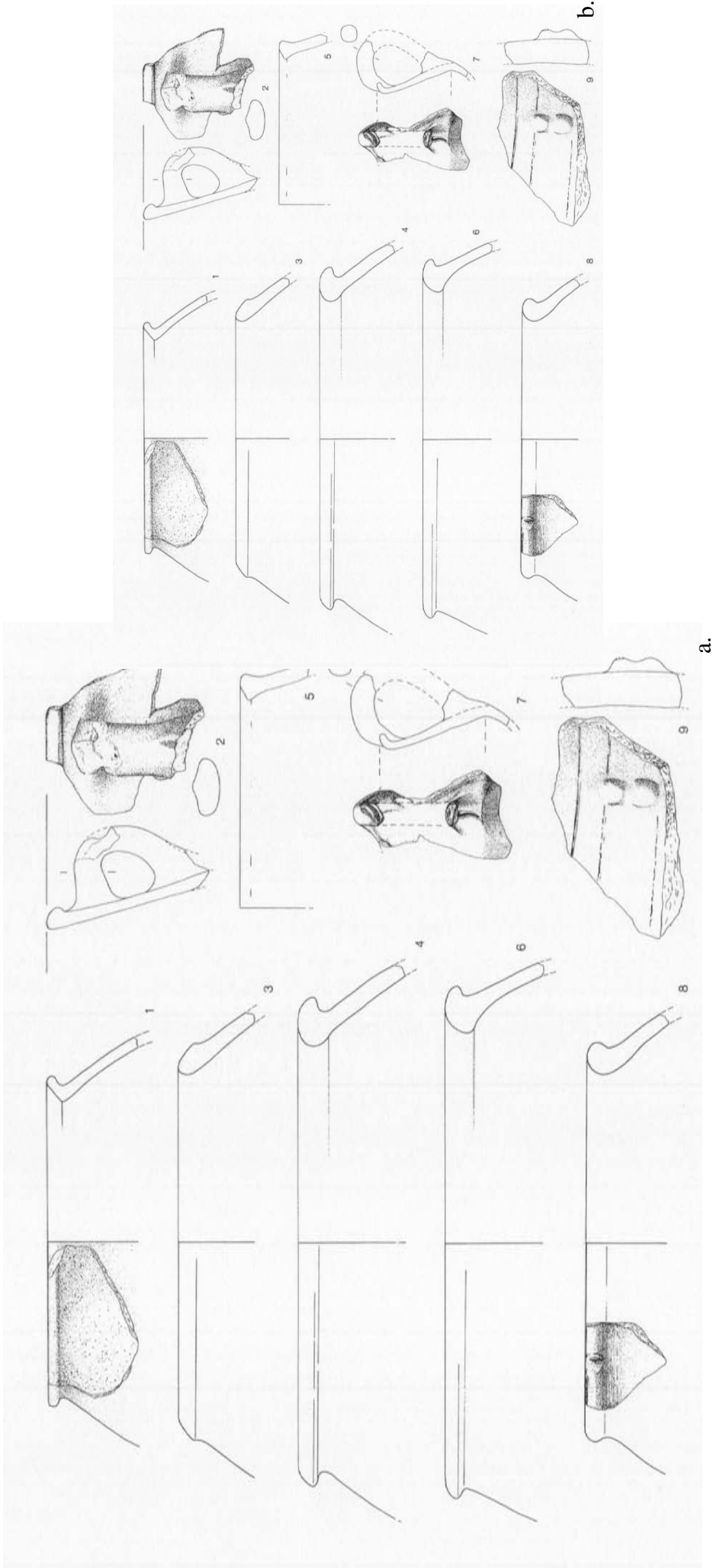
c-d. Lunules en L9

Demircihöyük (17)




Plan des carrés MN 7/8

Demircihöyük (18)

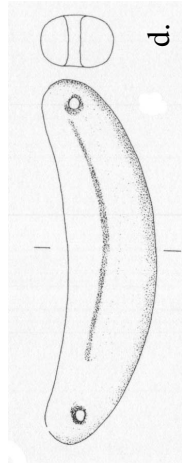
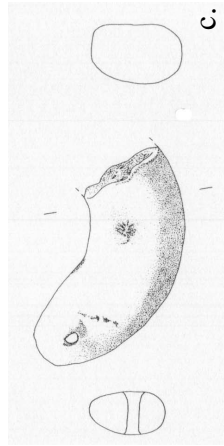
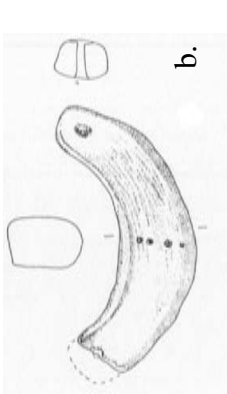


a-b. Échantillon de céramiques des carrés N7, MN 8

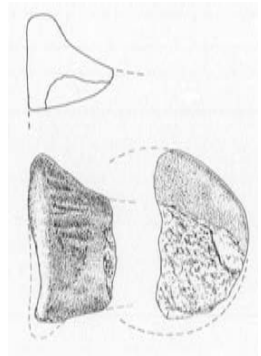
Demircihöyük (19)



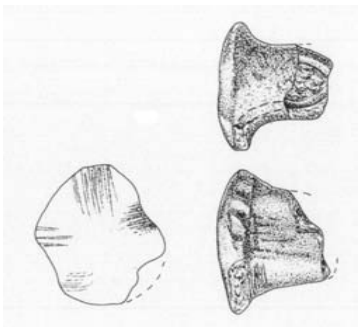
g. Échantillon de céramiques du carré K7



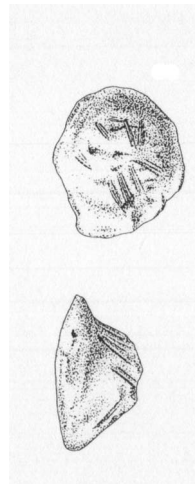
b-d. Lunules découvertes en IK 9/10



f. Scellement (K10 163)




a. Bouchon de céramique IK 9/10 S355



e. Bouchon (?) de céramique


Demircihöyük (20)




Échantillon des formes céramiques du Bronze Moyen

Demircihöyük (21)

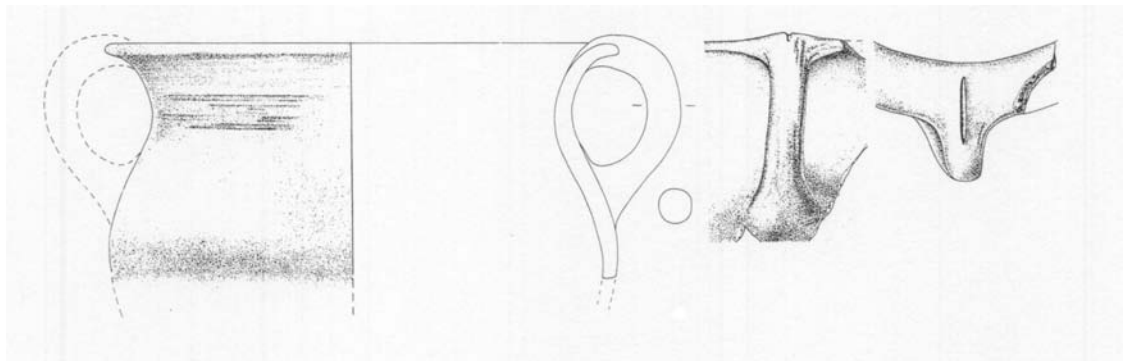
Marques sur céramiques



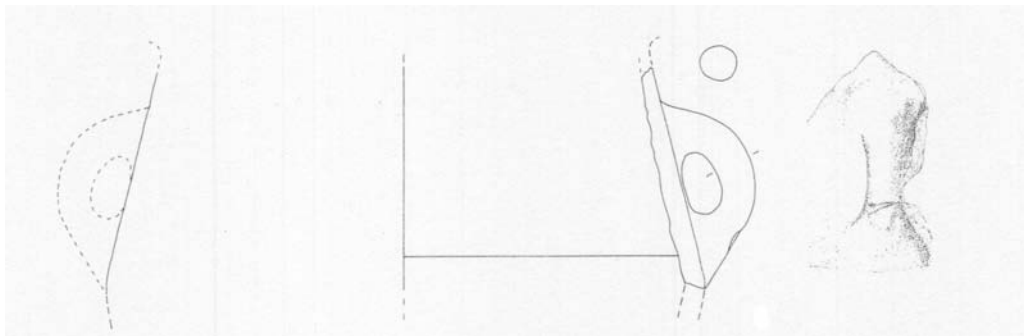
a. Croix



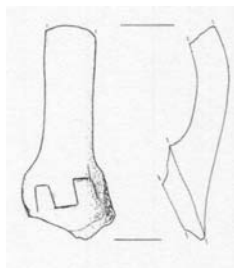
b. Traits



c. Trait



d. Trait



e. Marque incisée



f. Marque incisée



g. Cornes en relief

Demircihöyük (22)

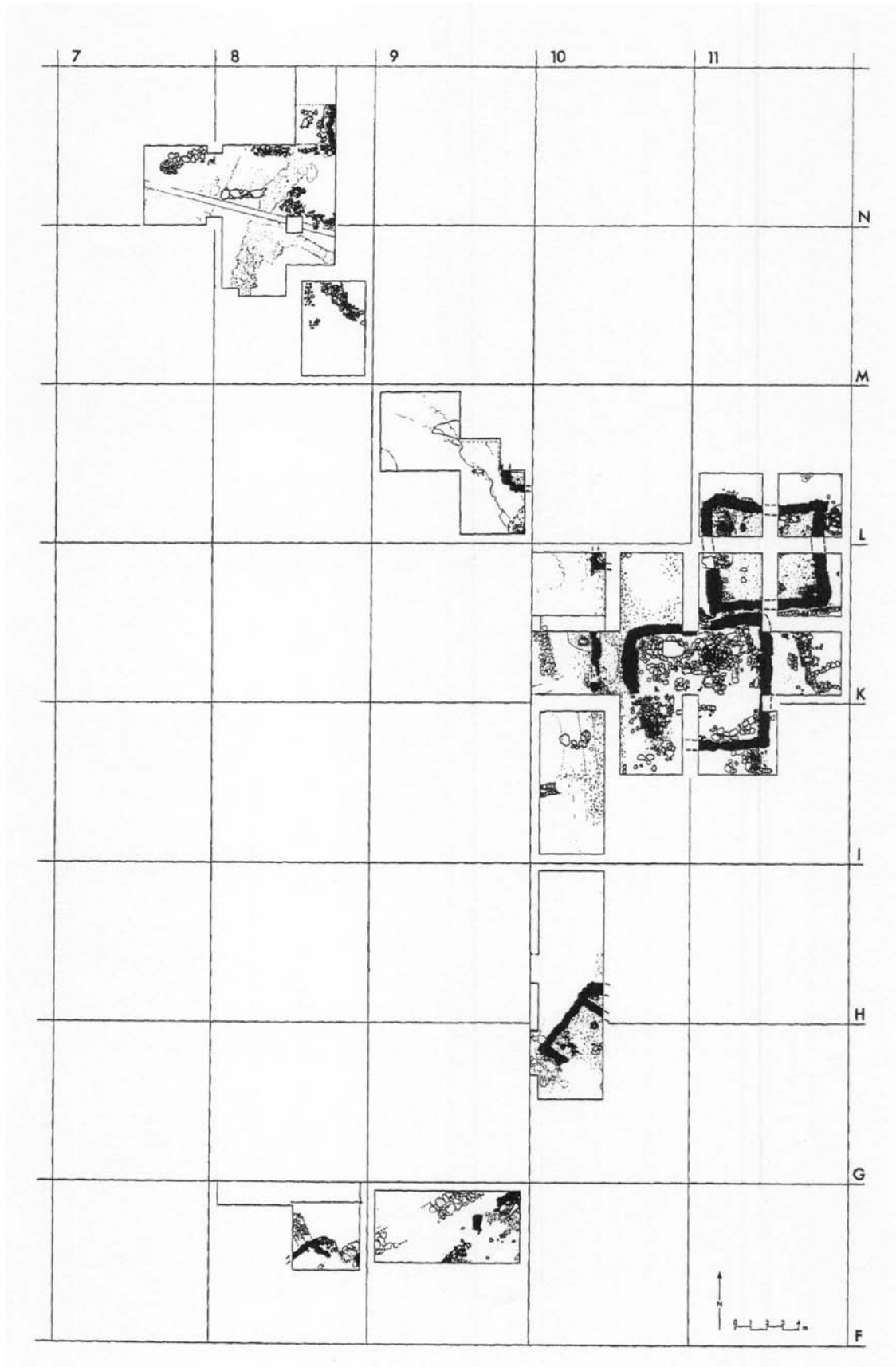
Behälter-Nr.	Phase Fundlage	Tafel	Variante	Gewicht (g)	Breite (cm)	Höhe (cm)	Dicke (cm)	Lochabstand (cm)	Verzierung	Farbe	Erhaltung	Mus. Nr.
GH10-151A	2	43,4	A	145	11,2	5,6	2,2	8,1	Kerbenreihe doppelt	dunkelbraun	1	A 121-78
GH10-151B	2	43,5	D	325	14,3	8,2	3,2	11	—	dunkelbraun	1	A 200-78
GH10-151C	2	44,6	B	(110)	—	—	3,2	—	—	braun	1/3	E 1145
GH10-151D	2	44,1	B	(150)	—	—	2,1	—	—	grau dunkelbraun	1/4	E 1144
GH10-151E	2	43,3	A	150	12	5	2,4	9	Kerbenreihe doppelt	beigebraun	1	A 201-78
GH10-151F	2	43,6	D	245	13,6	7,4	2,7	9,3	—	beigebraun	1	A 202-78
GH10-151G	2	43,8	B	165	11,9	6,6	2,6	8,8	—	braun	1	A 120-78
GH10-151H	2	43,7	A	170	12,8	6	2,2	9,5	—	dunkelbraun	1	A 204-78
GH10-151I	2	43,2	A	130	10,7	5,4	2,6	7,2	Kerbenreihe doppelt	dunkelbraun	1	A 203-78
GH10-151K	2	44,3	B	(135)	—	—	3,1	—	—	hellbraun	1/2	E 1147
GH10-151L	2	44,2	B	(180)	—	—	2,2	—	—	grau dunkelbraun	1/3	E 1146
GH10-151M	2	44,5	A	(95)	—	—	—	—	—	hellgrau	1/3	E 1574
GH10-170	2 unter Trog	43,1	A	110	11,8	5,1	1,8	7,5	Kerbenreihe einfach	grau braun-schwarz	1	A 153-78
GH10-51	3	—	—	(49)	—	—	2,5	—	—	grau-beige braun	1/4	—
GH10-102A	3-4	—	—	(67)	—	—	3,4	—	?	—	1/3	—
GH10-237	4 Westkompl.	46,10	—	(50)	—	—	—	—	?	braun	1/3	—
GH10-30	4 Westkompl.	46,11	C	235	~ 12	~ 9	3,4	9,1	—	dunkelgrau	1/3	E 1099
GH10-37	4 Westkompl.	46,9	E ₁	250	12,6	8,1	3,5	10,2	—	braun	1	A 98-78
GH10-30	4 Westkompl.	46,7	D	240	12,9	7,5	3,1	9,5	Rille	beige-schwarz	1	A 190-78
GH10-20	4 Westkompl.	46,8	D	305	14,3	8,3	2,9	10	Einstrichreihen senkrecht	beigebraun	1	A 191-78
GH10-197	OBF	—	—	(75)	—	—	2,2	—	—	dunkelgrau	1/4	—
GH10-7	OBF	—	—	(166)	—	—	2,2	—	—	dunkelgrau	1/3	E 1060
GH10-96	OBF	—	B	(200)	—	—	3,8	9	—	braun	1/2	—

b. Lunules des carrés GH10

Behälter-Nr.	Phase	Tafel	Variante	Gewicht (g)	Breite (cm)	Höhe (cm)	Dicke (cm)	Lochabstand (cm)	Verzierung	Farbe	Erhaltung	Mus. Nr.
K11-154	1	38,2	E ₂	109	~ 9,8	5,8	3,1	7,2	—	hellbraun	1/3	—
K11-154	1	—	—	(61)	—	—	2,4	—	—	braun	1/4	—
I10-561	1 + 2	—	Mini-gewicht B	(210)	13(?)	~ 6,5	2	7,6	Einstrichreihen senkrecht	hellrot	1/4	A 196-75
K10-50	Tongeb.-bereich	36,14	—	(270)	—	—	3,6	—	—	hellbraun	1/2	—
K10/11-56	Kinder-grabber. 2/3	34,15	—	(32)	—	—	—	—	?	hellbraun	Spitze	A 185-75
K10-51	2/3	38,7	Mini-gewicht	(63)	—	—	2,6	—	Rille	beige	1/4	A 90-79
I10-529	Tongeb.	36,5	—	(32)	—	—	—	—	?	beige	1/3	—
K10-96C	Tongeb.	—	—	(150)	—	—	2,6	—	—	grau-beige	1/3	—
K10-104	Tongeb.	—	—	(90)	—	—	2,8	—	—	beige	1/3	—
I11-24C	4	39,8	C	183	10,8	7,3	2,9	8,2	drei Dellen	braun	fast ganz	E 690
I11-407	4 + 2/3	—	—	(102)	—	—	2,5	—	Rille	dunkelgrau	1/3	—
I10-434A	4	39,2	C	(51)	—	—	2,2	—	—	grau braun	1/3	—
I10-435	4	39,1	—	(192)	~ 12,6	~ 7,4	2,8	8,9	—	grau-beige	1/4	—
I10-435	4	—	—	(210)	—	—	2,5	—	—	grau braun	1/3	A 24-76
I10-435	4	—	—	(27)	—	—	—	—	?	?	sehr kl. Fragment	—
I10-435	4 + 5	40,4	—	(93)	—	—	3	—	—	grau-beige	1/4	—
I10-401A	4 + 5	40,1	C	(103)	—	—	3	9,3	Rille	dunkelbraun	1/3	—
I10-401A	4 + 5	40,1	—	130	10,7	7	2,3	—	—	rotbraun	1	—
L11-364	5	—	—	(100)	—	—	3,4	—	—	grau-beige	1/3	—
L11-364	5	41,4	B	(115)	—	—	3	—	Einstrichreihen senkrecht	hellbraun	1/3	—
L11-374	5	41,5	—	(140)	—	—	3,5	—	—	rotbraun	1/3	—
L11-377	5	41,2	D	328	12,6	8,6	3,6	9,1	—	grau braun	1	A 37-78
L11-377	5	41,3	—	(79)	—	—	2,1	—	Einstrichreihe senkrecht	beige graubeige	1/3	—
K10-234	5 + 4	—	—	(62)	—	—	—	—	?	grau-beige	1/4	—
I10-395	5 + 4	—	—	(90)	—	—	—	—	—	grau braun	1/3	—
I10-395	5 + 4	—	—	(81)	—	—	2,8	—	—	grau braun	1/3	—
K10/11-175	OBF	—	—	(114)	—	—	2,8	—	?	grau braun	1/4	—
K10-181	OBF	—	—	(45)	—	—	2,3	—	Rille	hellbraun	Spitze	—
L11-333	OBF	42,2	—	(140)	—	—	3	—	Rille	grau-beige	1/3	—
I10-338	OBF	—	—	(95)	—	—	—	—	—	grau-beige	Spitze	—
L11-341	OBF	—	—	(44)	—	—	—	—	?	grau-beige	Spitze	—

a. Lunules des carrés IKL10/11

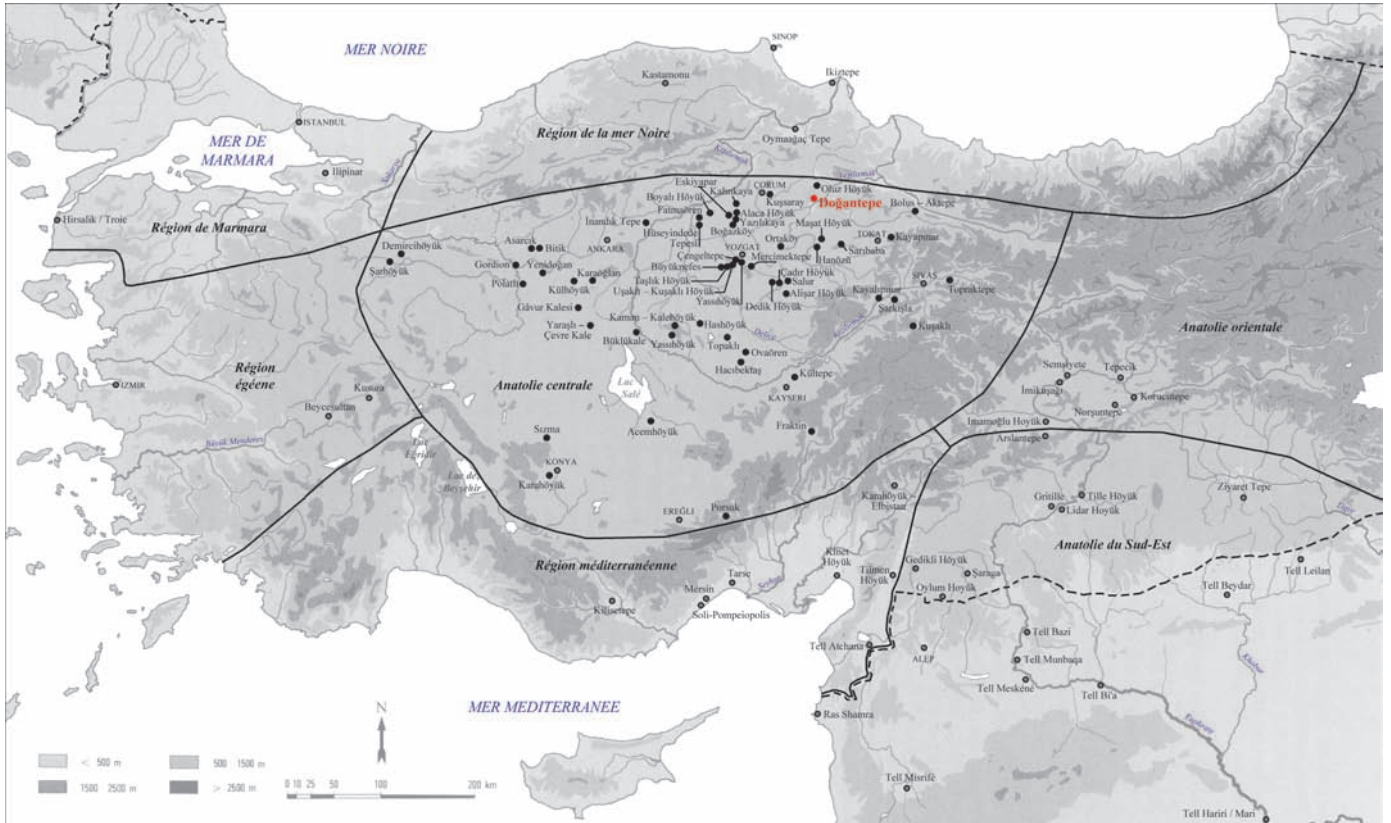
Demircihöyük (23)



Plan d'ensemble des niveaux du Bronze Moyen

Doğantepe

Doğantepe (1)



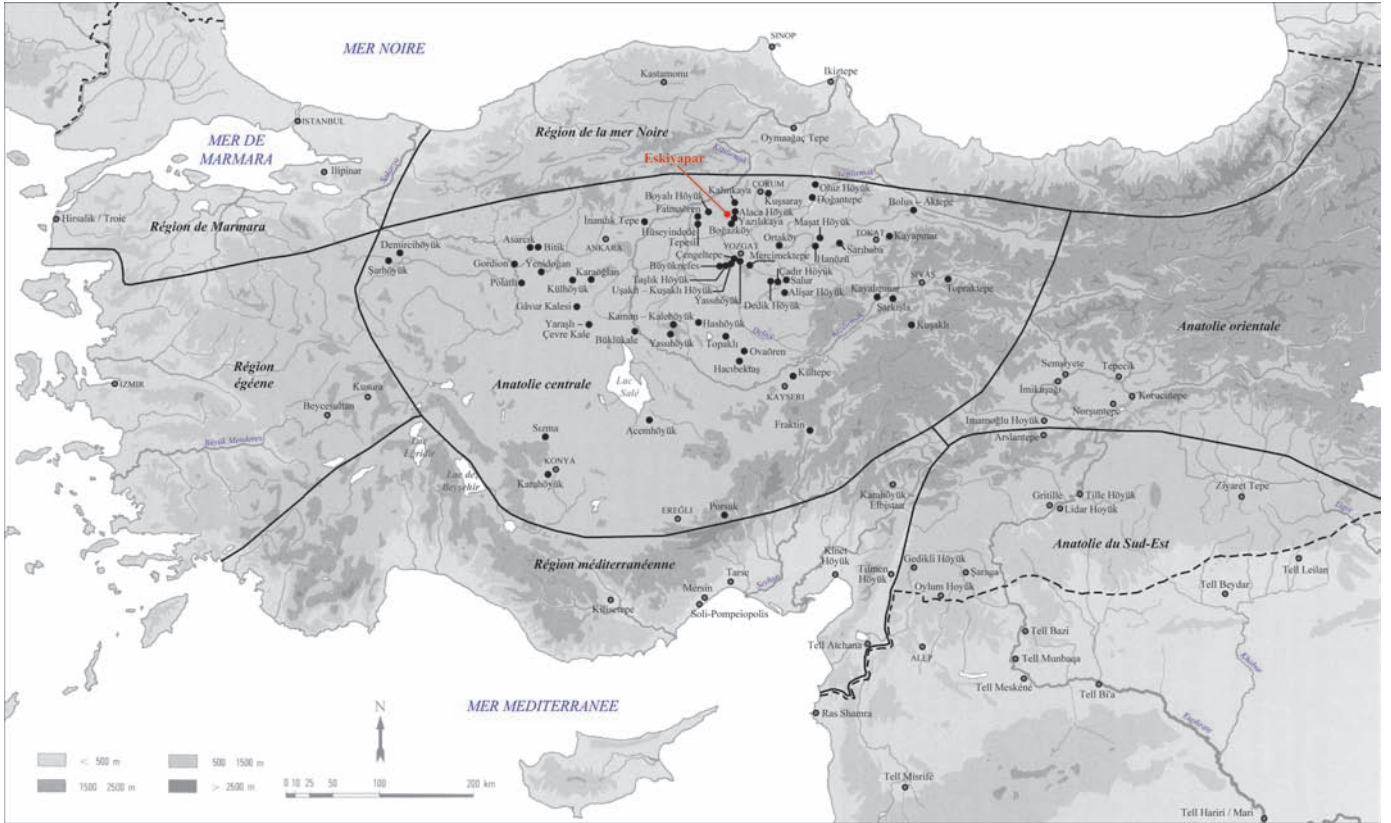
a. Localisation du site



b. Statuette en bronze d'un dieu

Eskiyapar

Eskiyapar (1)



a. Localisation du site

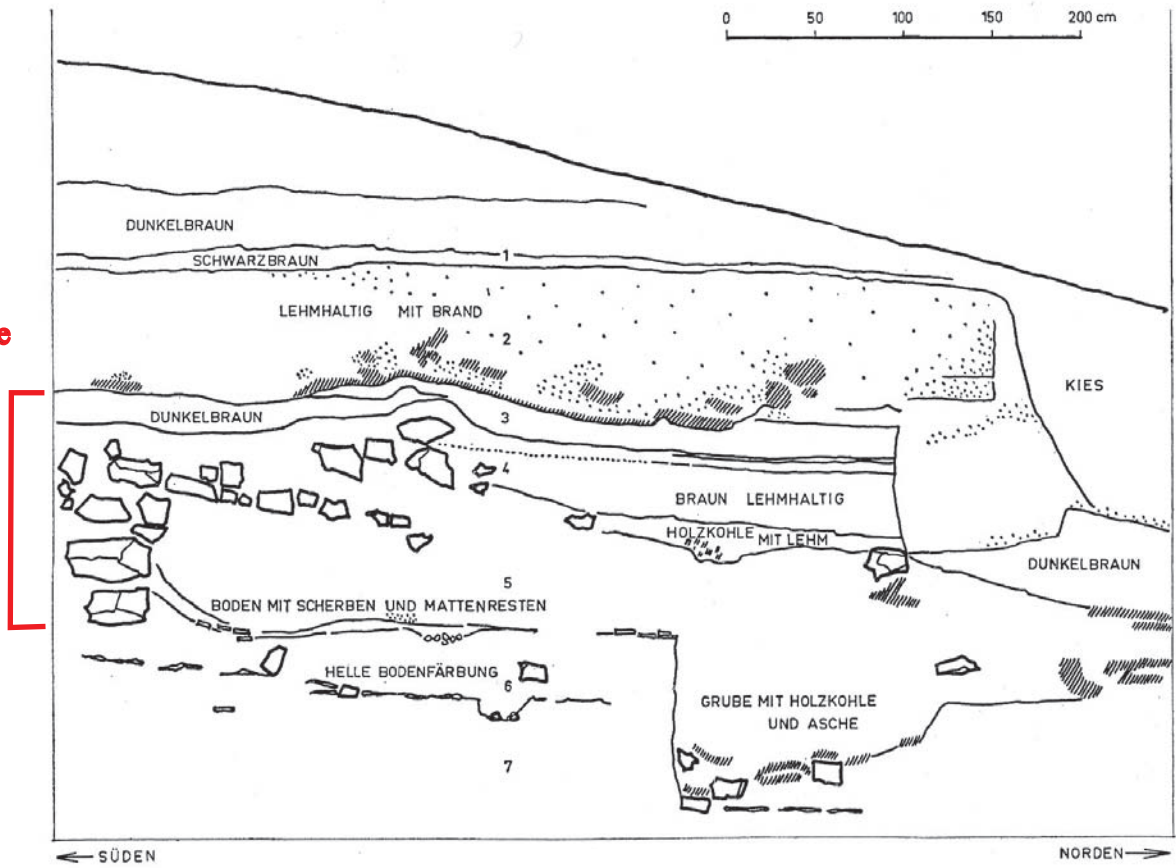


b. Vue du site

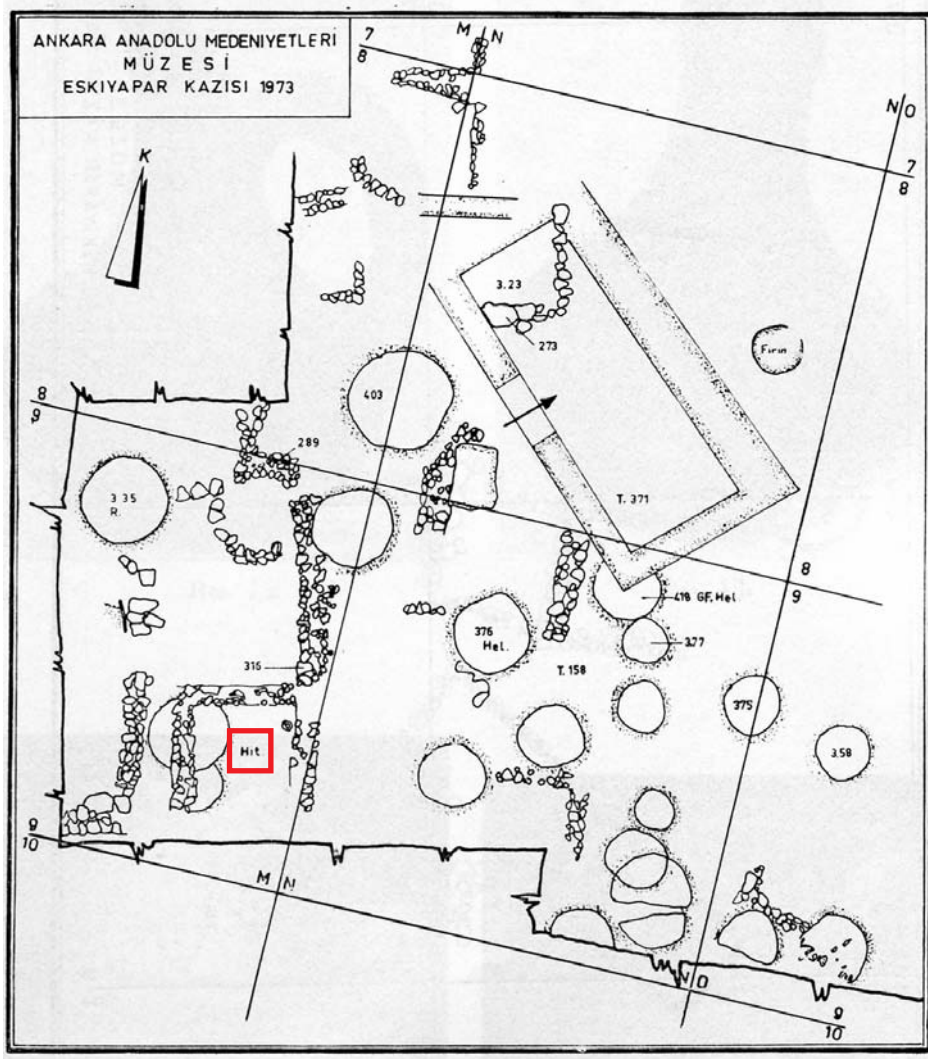
Eskiyapar (2)

Empire hittite

hittite ancien



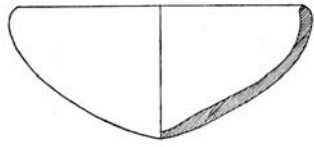
a. Coupe stratigraphique : niveau 2 : empire hittite ; niveaux 3 à 5 : hittite ancien



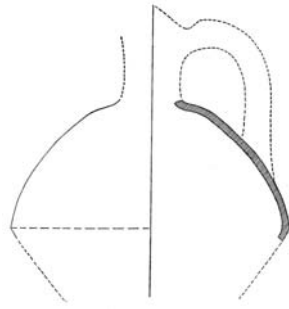
b. Plan avec un bâtiment hittite (?)

Eskiyapar (3)

Céramique hittite ancienne (niveau VIc)




a. Bol



b. Pichet



c. Vase à décoration plastique
(n° 109-368-68)



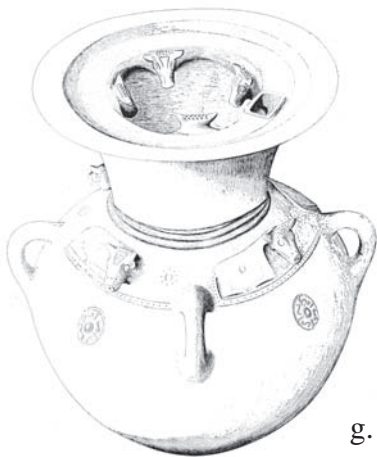
d. Tasse à deux anses



e. Tasse à la déesse
(n° 109-372-68)



f. Vase en forme
de pyramide



g.



h.


g-h. Vase à têtes de taureau en relief et « signe royal »
(n° 73-1-67 ; H. 59,7 cm ; D. 40,5 cm)





i. Fragment de vase à relief
(n° 121-184-82c)

Eskiyapar (4)

Céramiques hittites anciennes (niveau VIa)



a-d. Différents types de pichets (a. H. 54,5 cm, D. 18 cm, Esy. 109-273-58 ; b. H. 42,7 cm, D. 17,6 cm, Esy. 109-112-68 ; c. H. 110 cm, D. 60 cm, Esy. 109-217-68 et d. Esy. 109-370-68)



e-f. Pichets en forme de bouteille (e. H. 46 cm, D. 14,8 cm, Esy.165-91-69 et f. H. 29 cm, D. 18,5 cm, Esy.109-272-68)


g. *Kantharos* (H. 31 cm, D. 38,5 cm, Esy.109-61-68)



h. *Pilgrim flask* (H. 42 cm, D. 40 cm, Esy.109-111-68)



i. *Cruche* (H. 61 cm, D. 17 cm, Esy.109-275-68)

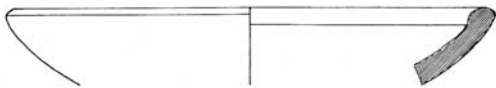


j. *Vase à 4 anses* (Esy.73-2-67)


Eskiyapar (5)



a. Scellement hittite ancien



b.



c.

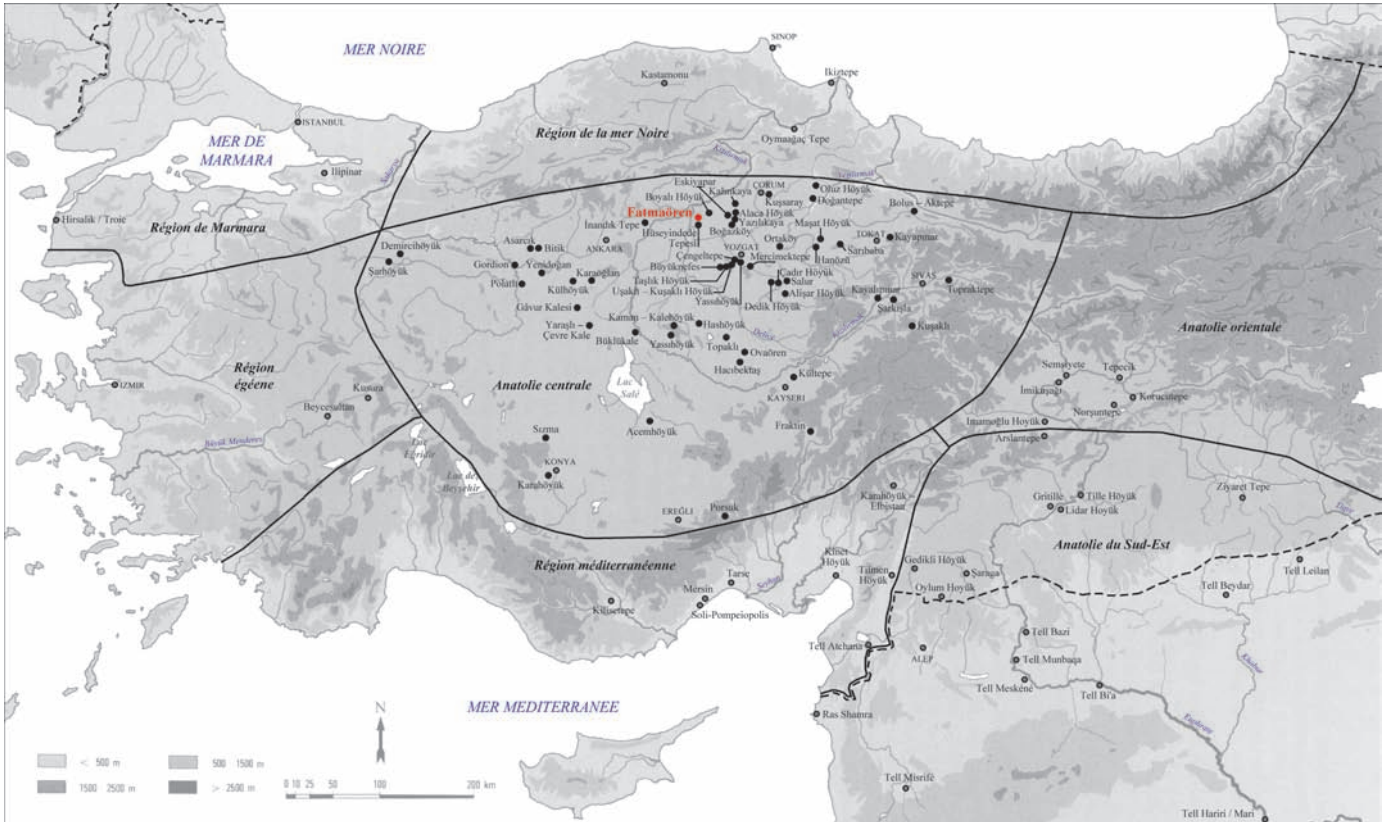
b-c. Échantillon de poteries de l'empire hittite



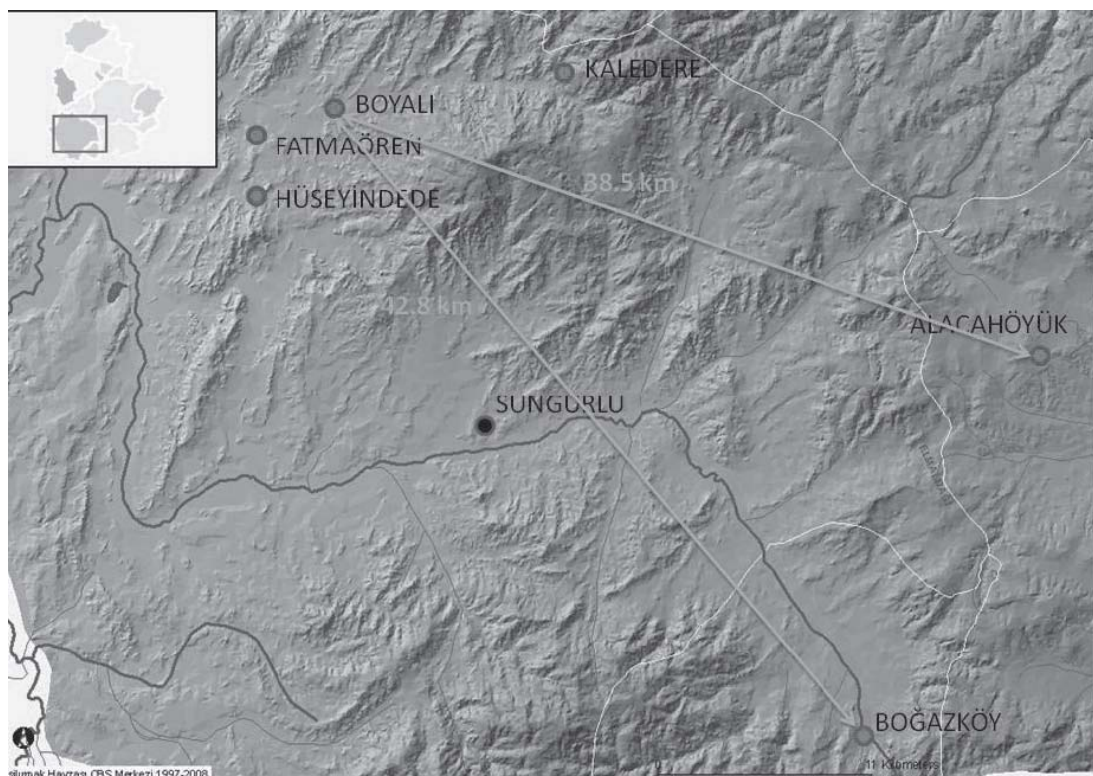
d. Scellement hittite récent

Fatmaören

Fatmaören (1)

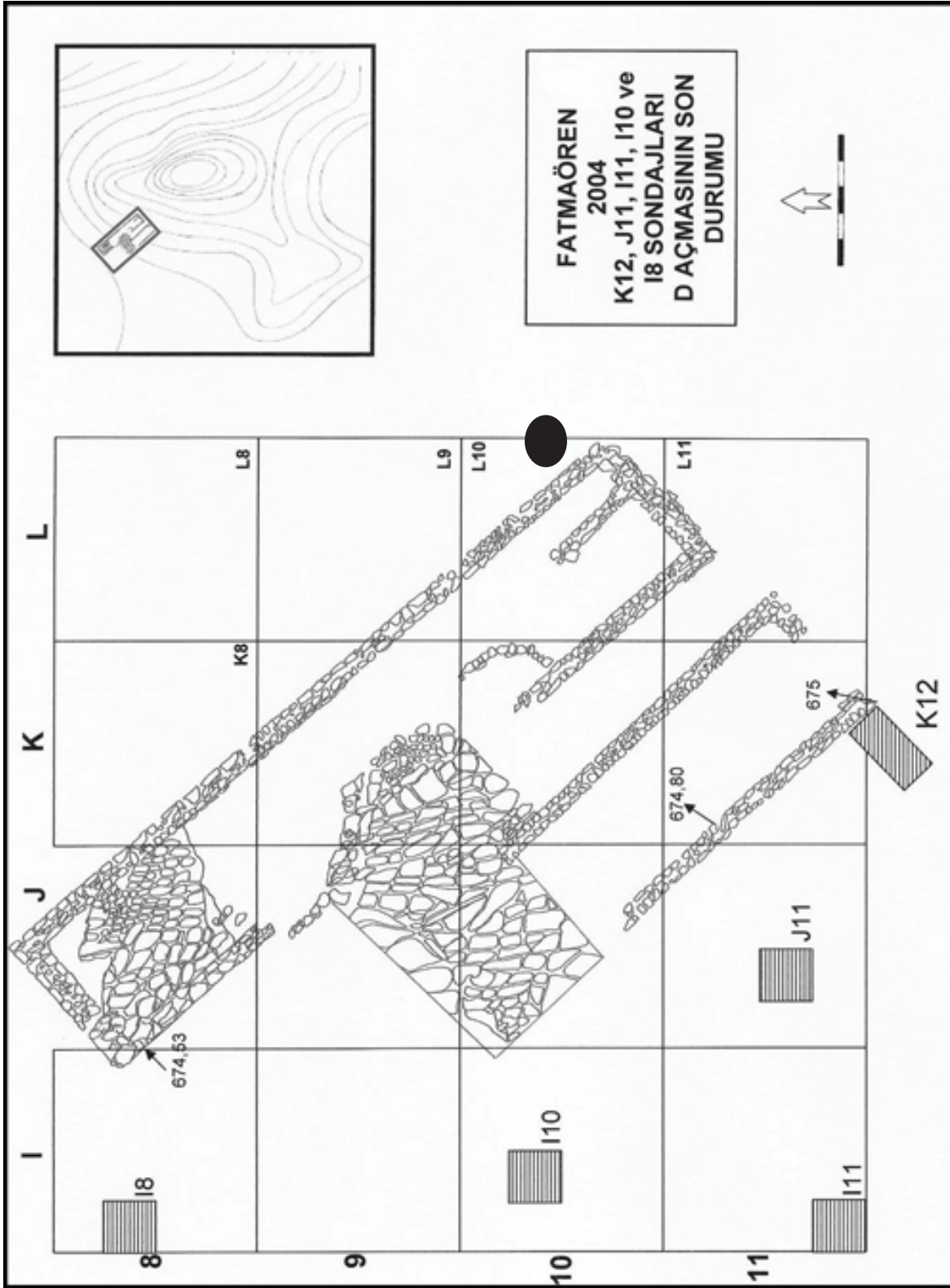


a. Localisation du site



b. Région de Fatmaören

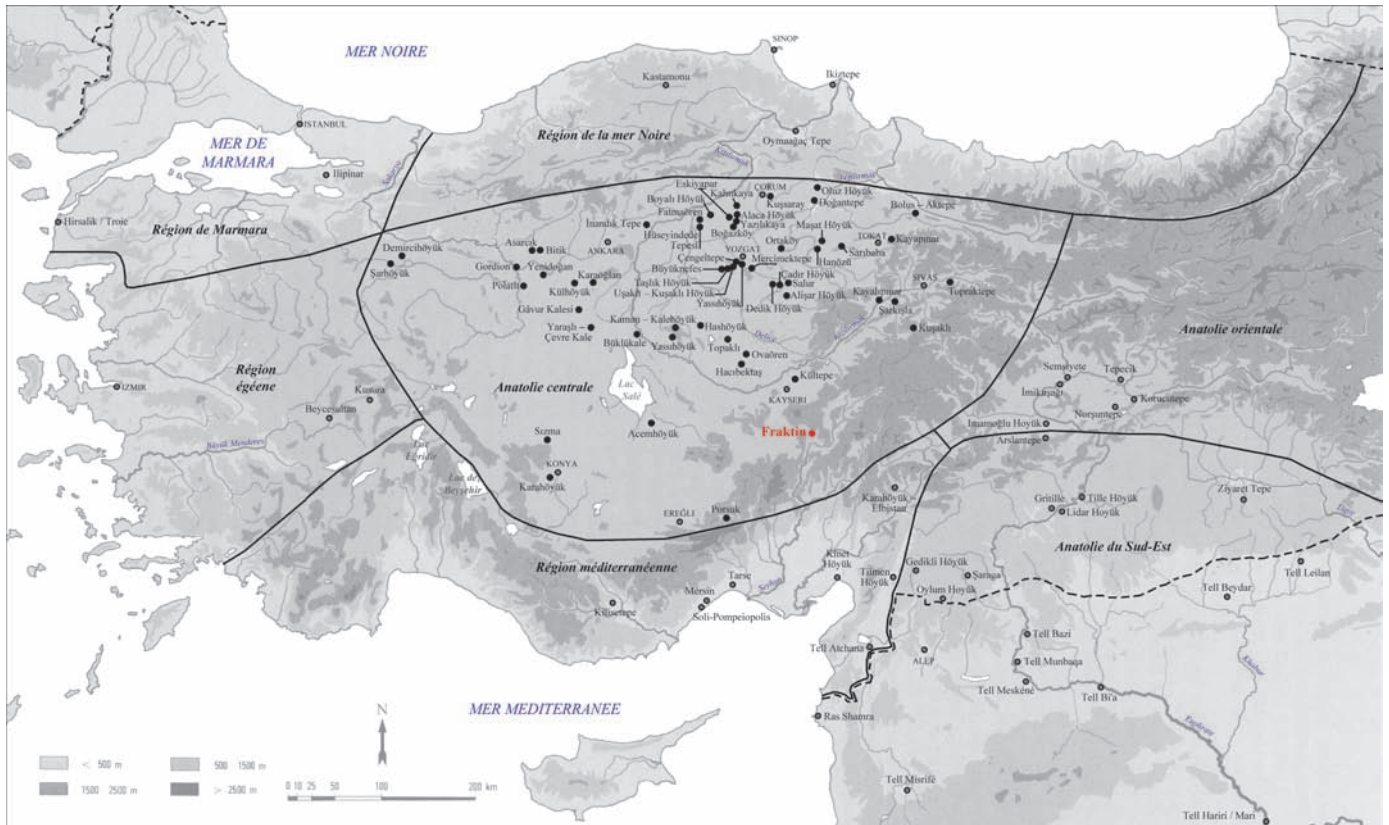
Fatmaören (2)



Plan du bâtiment D

Fraktin

Fraktin (1)



a. Localisation du site



b. Vue du relief rupestre de Ḫattušili III et de son épouse, Puduhepa

Fraktin (2)

Échantillon de céramiques



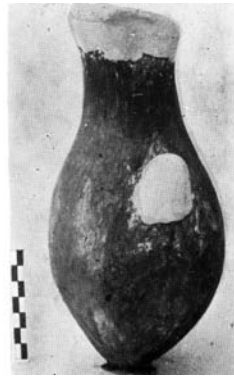
a.



b.




c.




d.

a-c. Différents types de cruches

d. Pichet (hittite ancien ?)



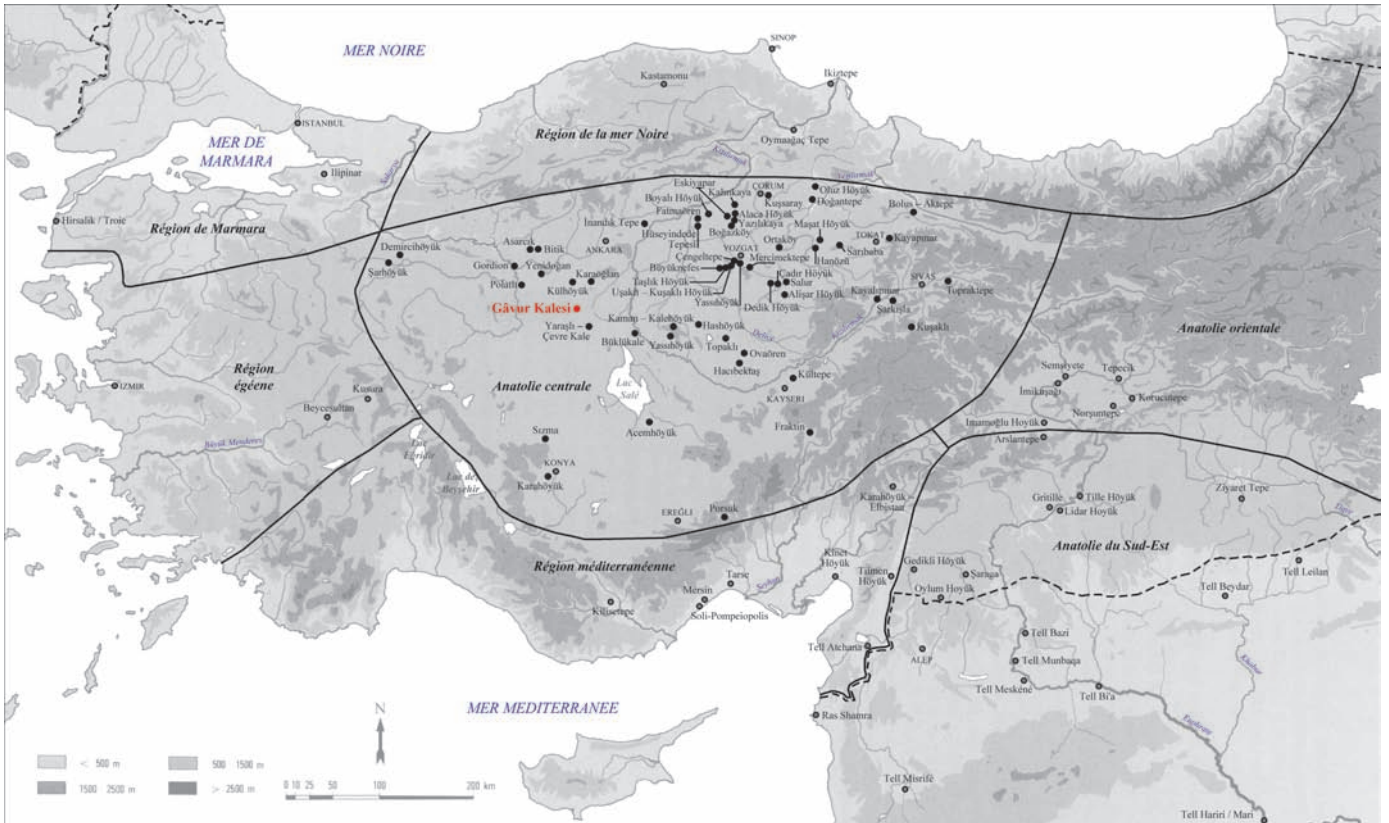
e. Assiettes



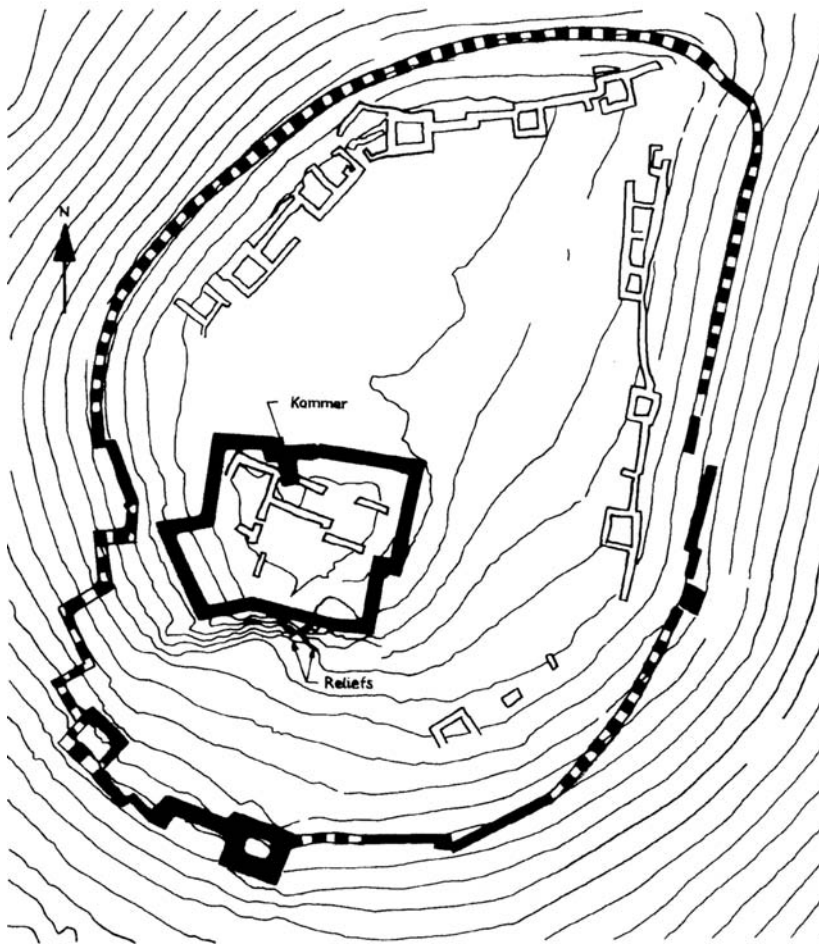
f. Bols

Gâvur Kalesi

Gâvur Kalesi (1)




a. Localisation du site



En noir : vestiges hittites
 En noir et blanc: reconstitution de l'enceinte hittite
 En blanc: vestiges de l'Âge du Fer

b. Plan topographique



Gâvur Kalesi (2)



a. Vue des deux dieux



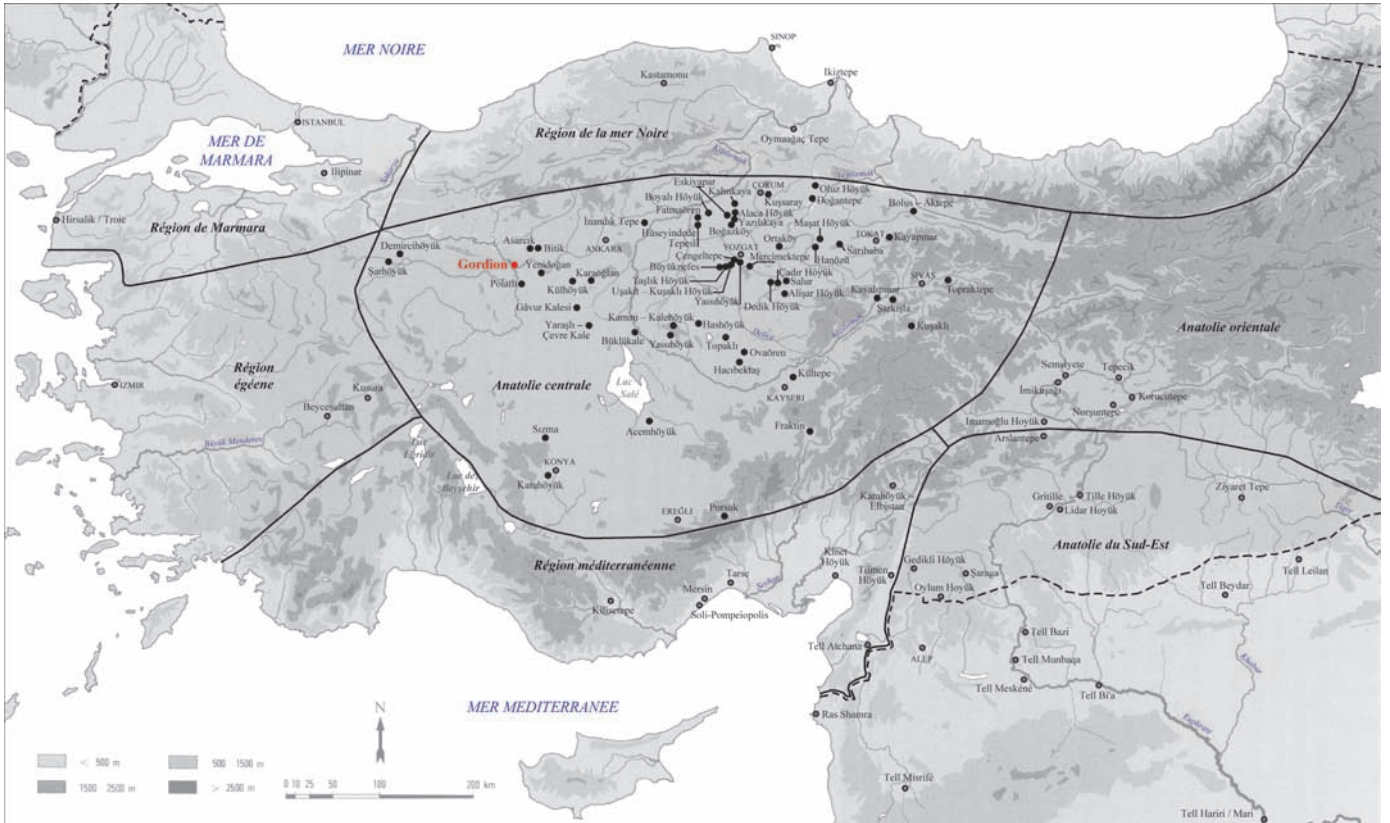
b. Dessin de l'ensemble du relief



c. Vue de l'entrée de la « tombe »

Gordion

Gordion (1)

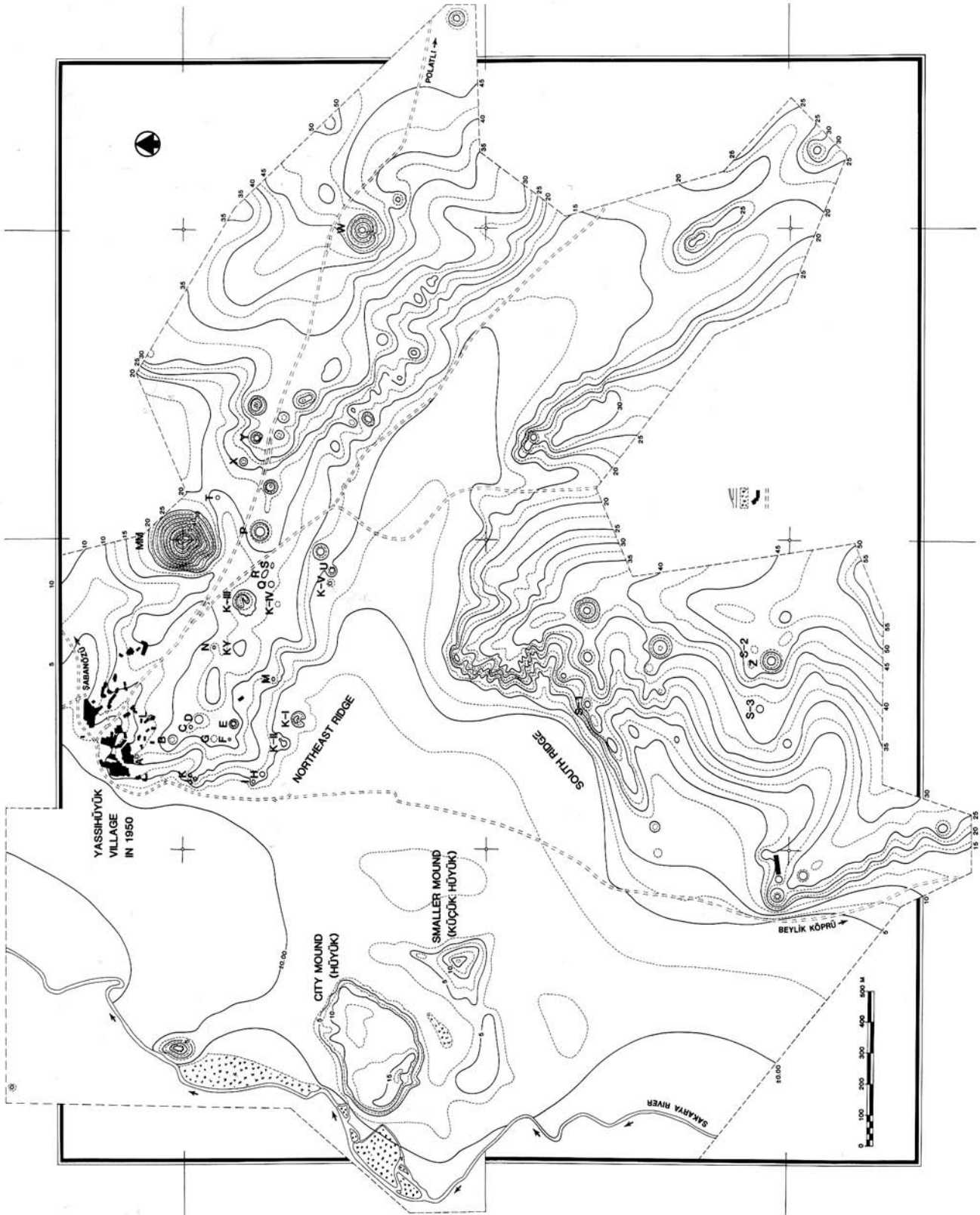


a. Localisation du site



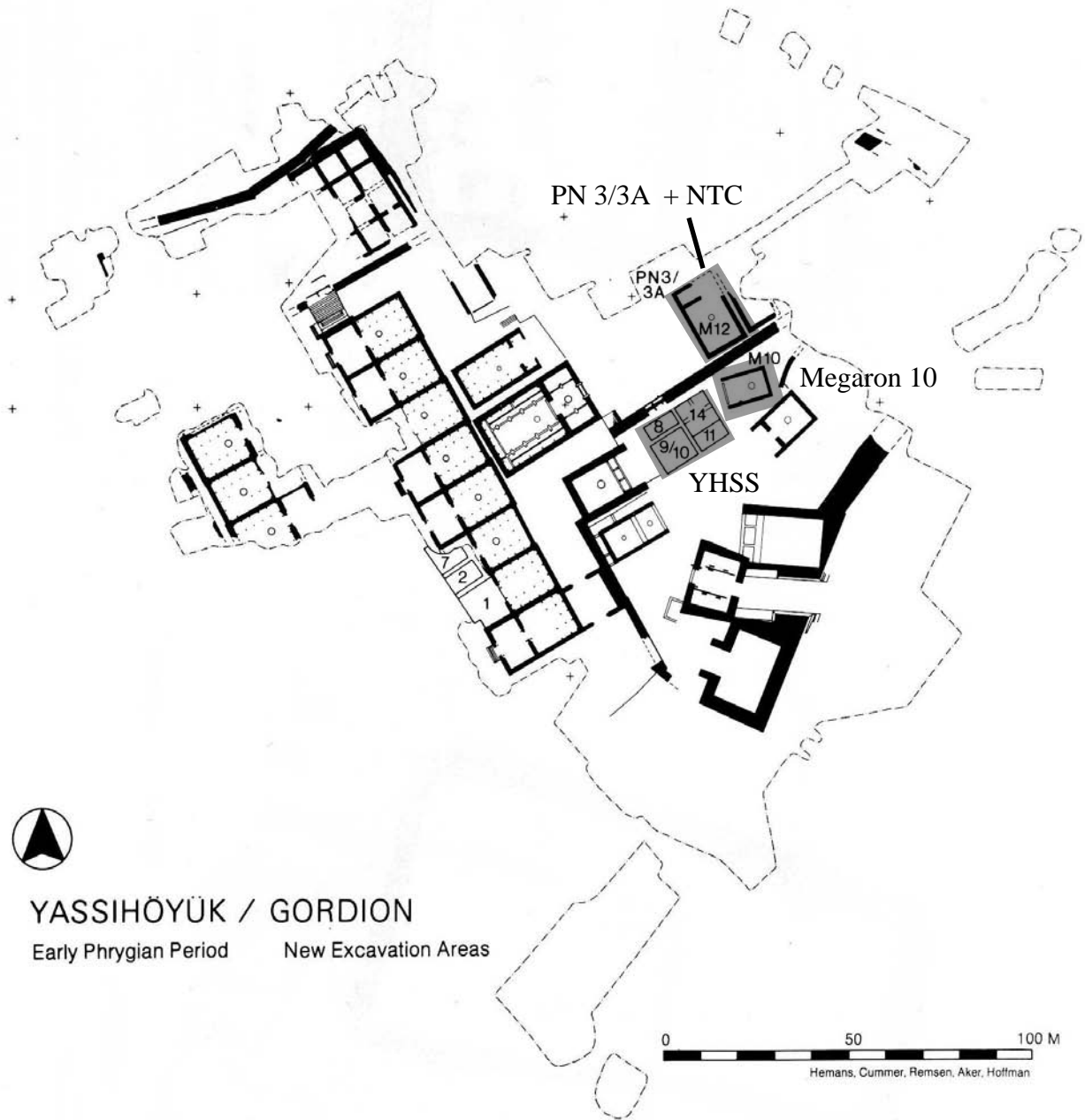
b. Vue du site en 1950

Gordion (2)



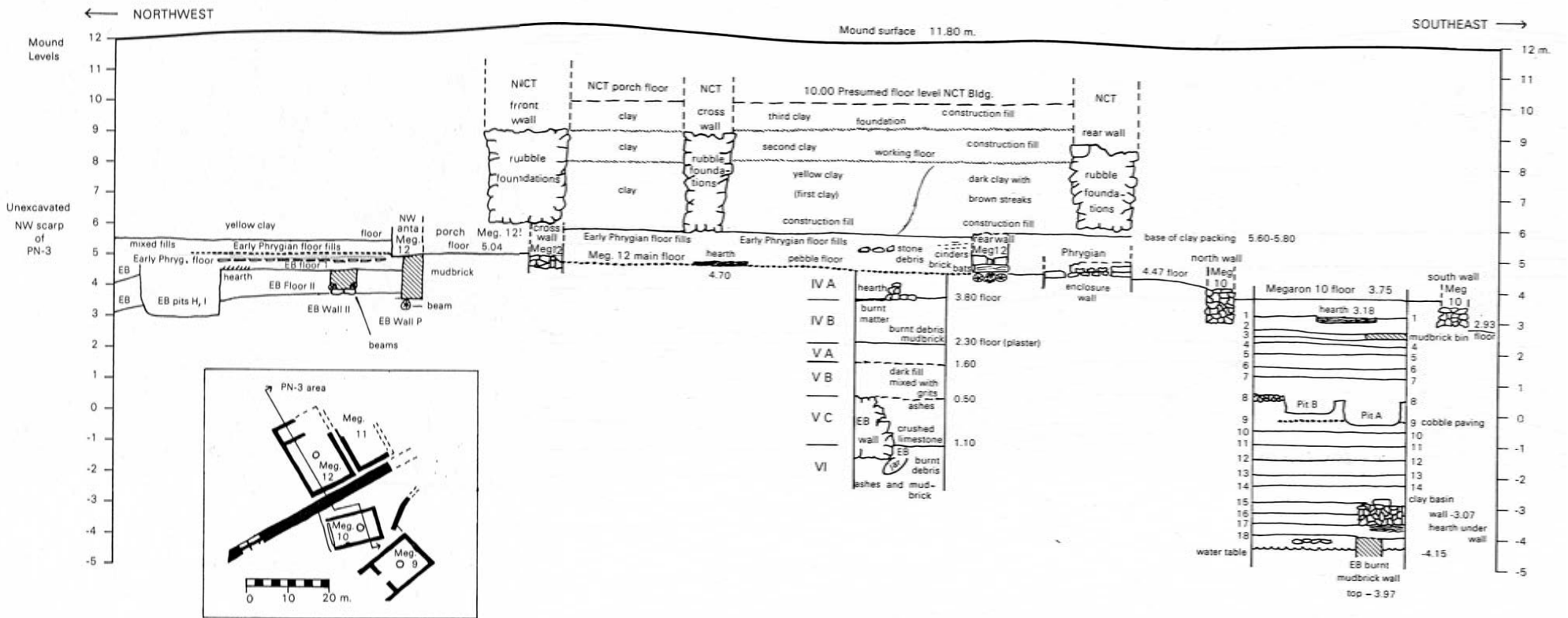
Plan topographique

Gordion (3)



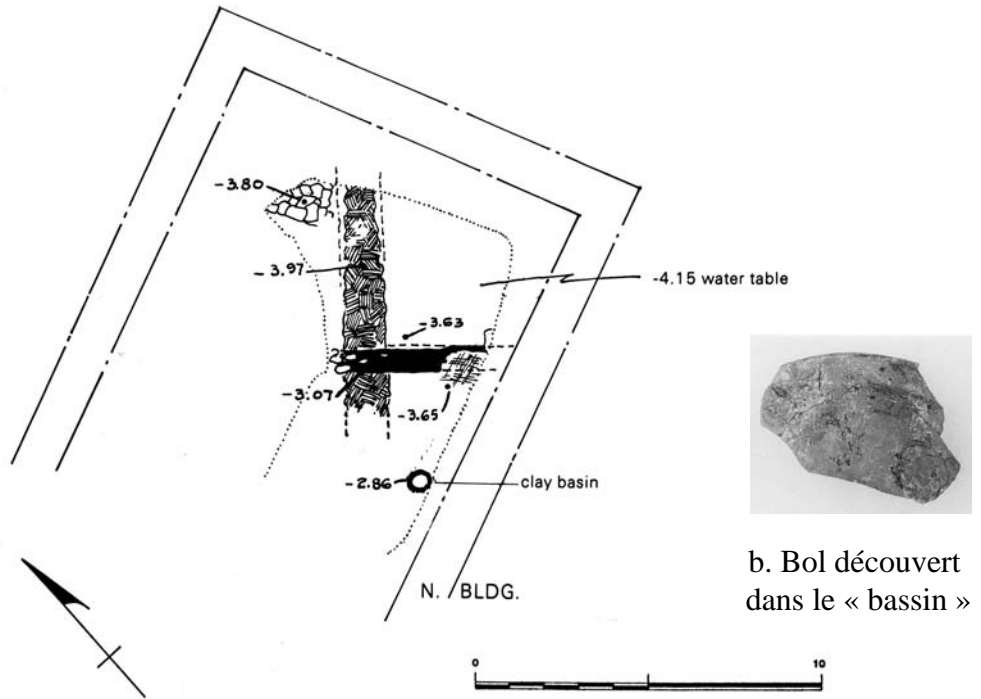
YASSIHÖYÜK / GORDION
Early Phrygian Period New Excavation Areas

Plan de l'occupation phrygienne ancienne et localisation des tranchées ayant livré des niveaux de l'Âge du Bronze

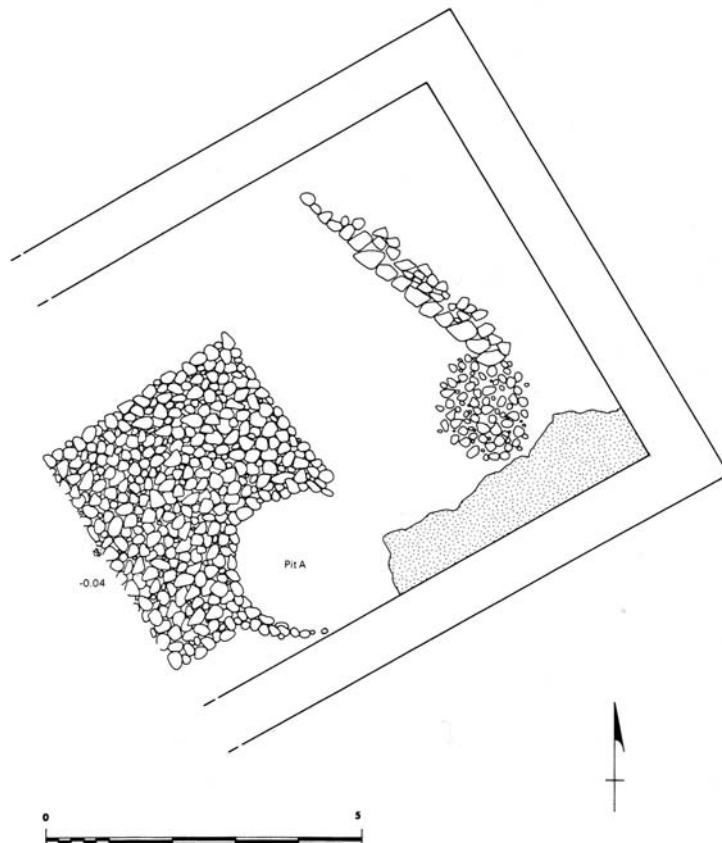


Coupe à travers les sondages NCT et Mégaron 10

Gordion (5)



a. Sondage du Mégaron 10, niveau 14 et inférieurs



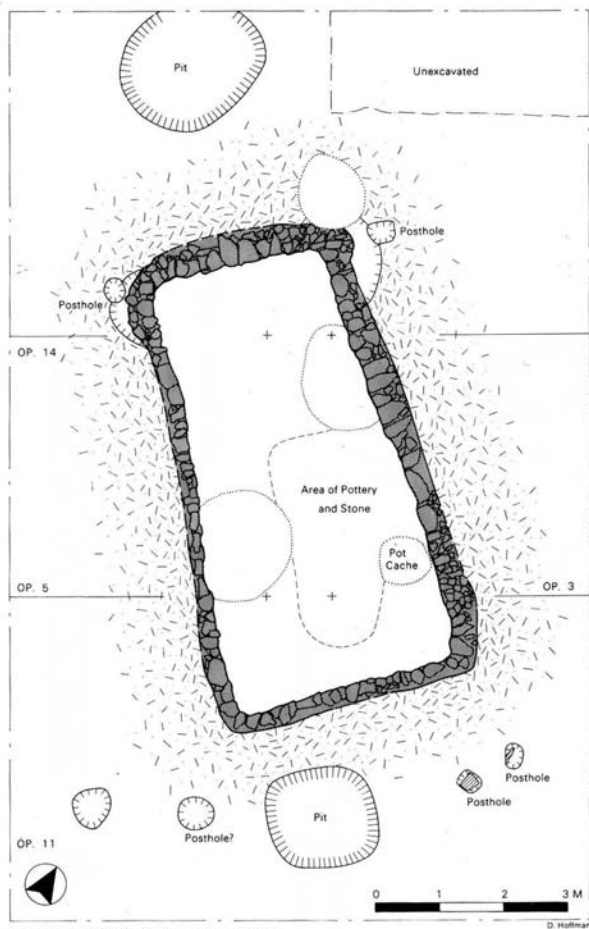
c. Sondage du Mégaron 10, sol pavé du niveau 9

Gordion (6)



a. Tessons à « signe royal » (?) et estampoir (?) en argile (YHSS 9)

YHSS 8




YASSIHÖYÜK / GORDION
YH Stratigraphic Phase 8
Late Bronze Age Structure CB

b. Plan du niveau YHSS 8 avec le « CB cellar » et les fosses



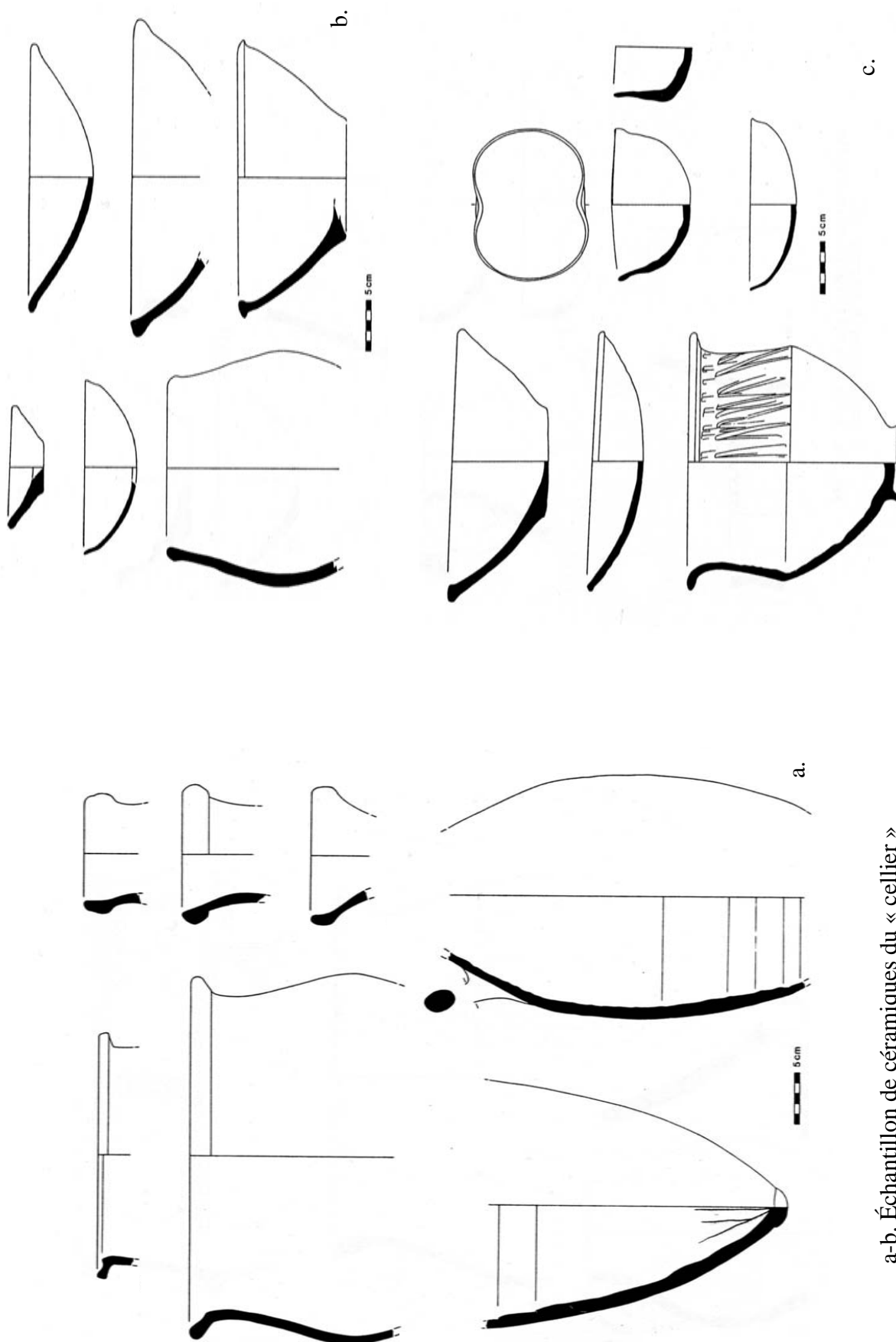
c. Vue du niveau YHSS 8 avec le « CB cellar » et les fosses



d. Col avec empreinte de sceau hiéroglyphique (YH88-157)

Gordion (7)

Échantillon de céramiques
du « CB cellar », YHSS 8



a-b. Échantillon de céramiques du « cellier »

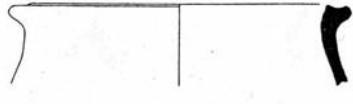
c. Céramiques de la fosse du « cellier »

Gordion (8)

Échantillon de céramiques



a. Jarre avec anses
(P 5327; niveau 7)



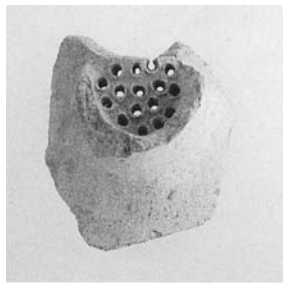
b. Jarre (non inventoriée, niveau 6)



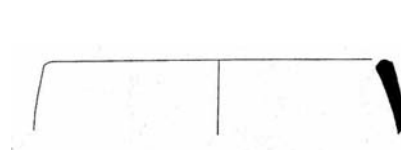
c. Pichet (P 3393, niveau 14)



d. Pichet (P 5560, niveau 14)



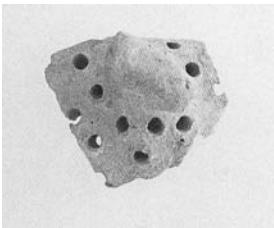
e. Passoire à pichet
(P 5322, niveau 5)




f. Céramique de cuisine
(non inventoriée, niveau 17)




g. *Pithos* (non inventorié, niveau 6)



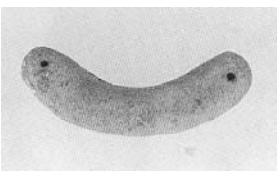
h. Couvercle (?)
(P 5321, niveau 5)



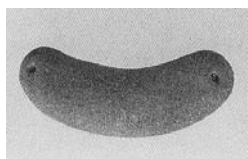
i. Couvercle (?)
(P 5466, niveau VC)



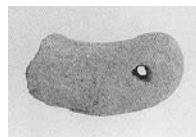
j. Bouton de « baignoire » (?)
(P 5332, niveau 7)



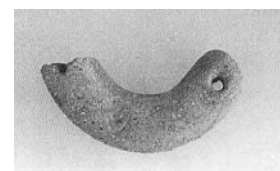
k.



l.



m.



n.

k-n. 4 Lunules de l'Âge du Bronze, découvertes dans des couches de l'Âge du Fer

Gordion (9)


Marques sur céramiques



a.



c.



d.



b.



e.



a-e. Tesson avec marque incisée en forme de triangle. a. Base (I 158, niveau 5) ;
b. Paroi de céramique (I 125) ; c. Paroi de céramique (I 194) ; d. Paroi de
céramique (I 144) et e. Paroi de céramique incisée (I 623, niveau VB)

f. Tesson incisé
avec un triangle (I 624,
NCT pré-niveau IC)



g. Base avec *graffito* en forme
de double flèche (I 245)



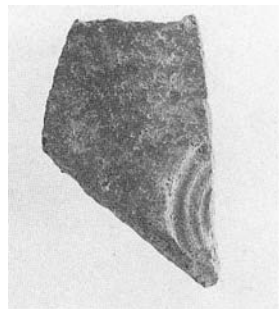
h. Anse incisée
avec un vase
(P 4666, *tumulus* H)



i. Anse avec empreinte de sceau (SS 223, niveau 5)



j. Anse avec empreinte
de pied (SS 117,
niveau VA)



k.



l.

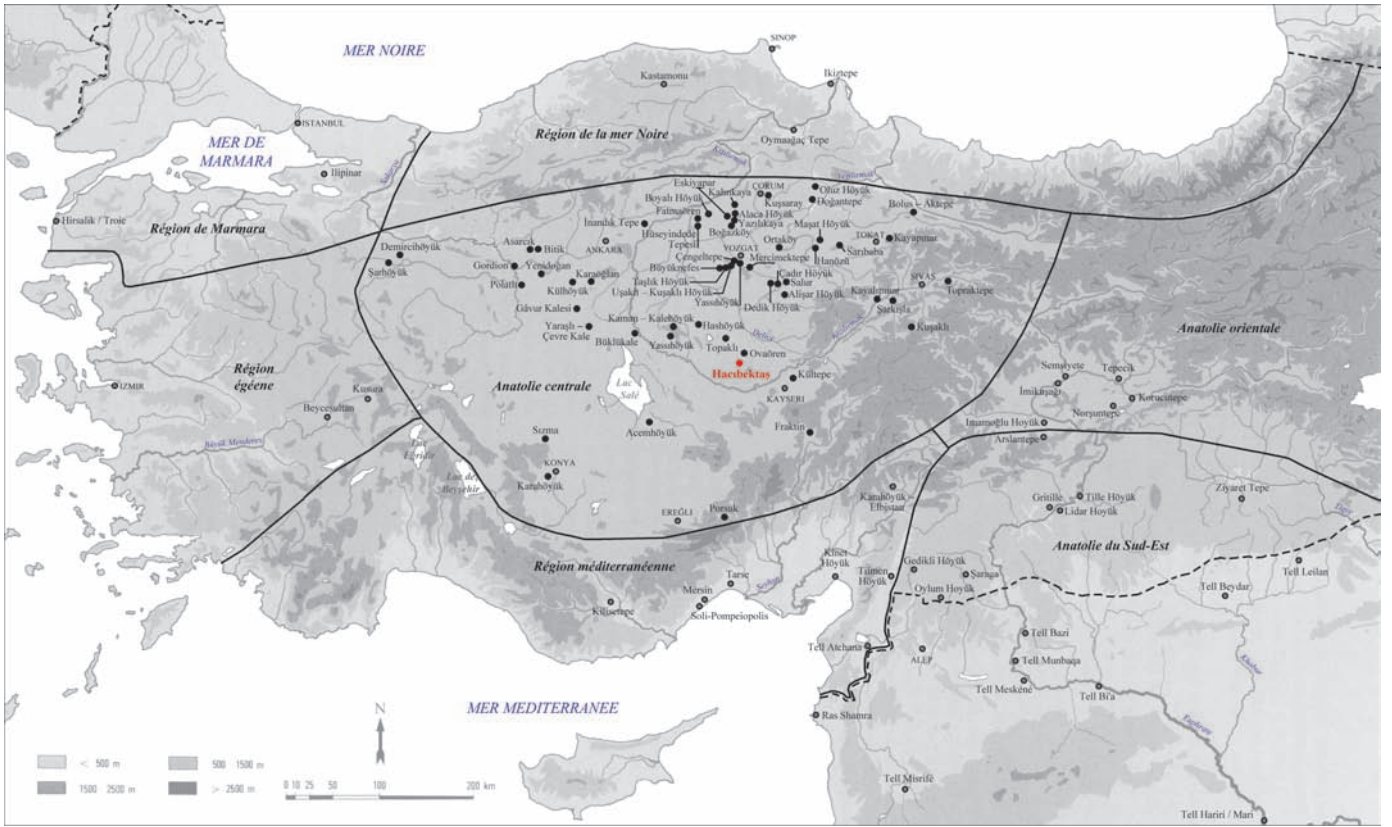
k-l. Tesson avec empreinte de cercles concentriques
(k. P 5342, niveau 10 ; l. P 5329, niveau 7)



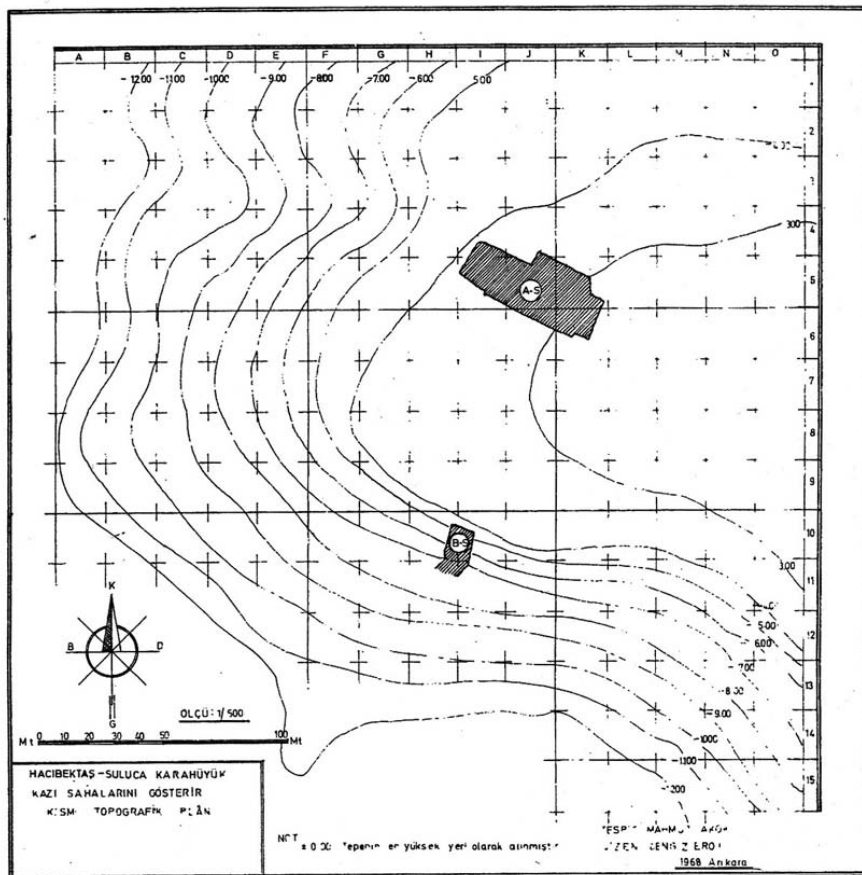
m. Scellement SS 209

Hacıbektaş

Hacibektaş (1)



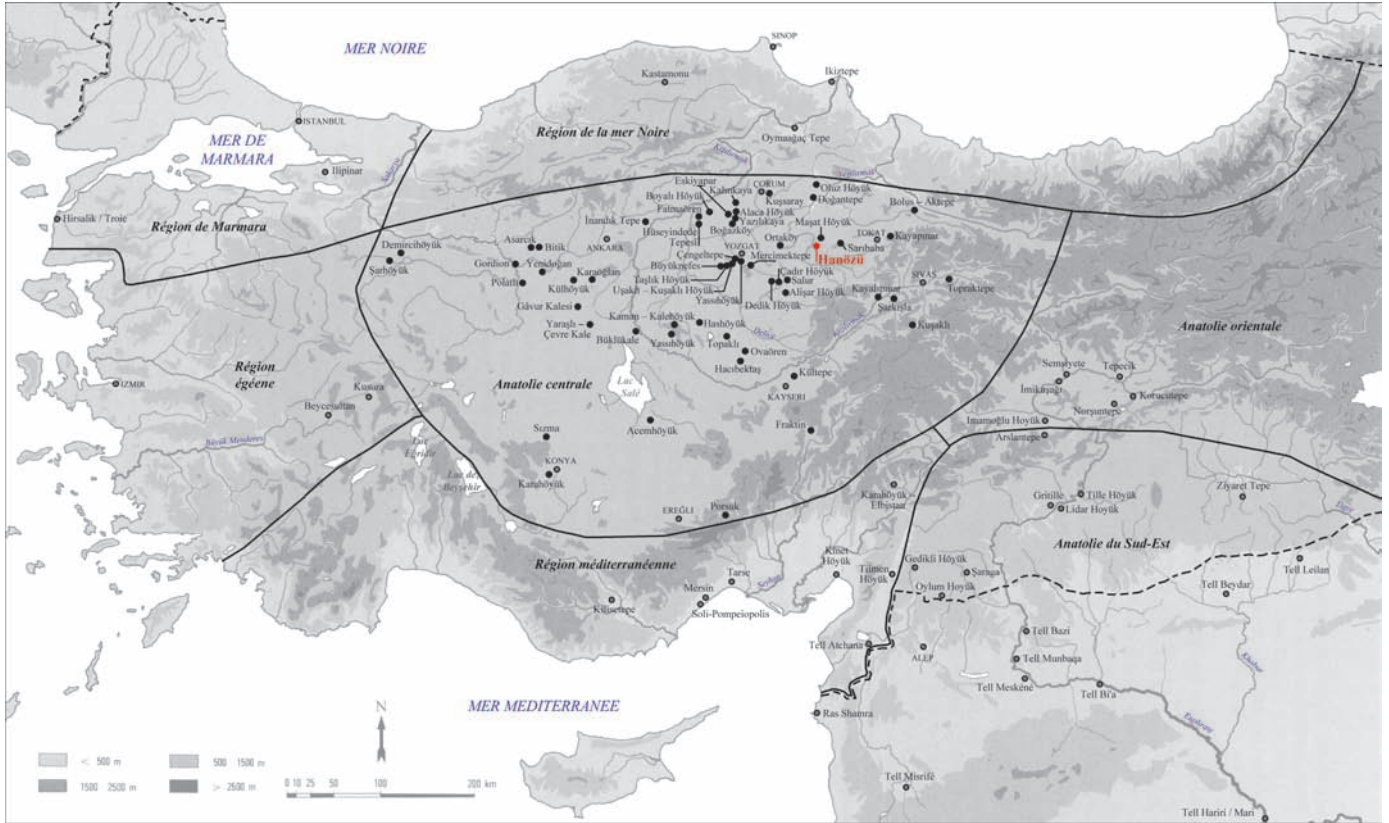
a. Localisation du site



b. Plan topographique

Hanözü

Hanözü (1)

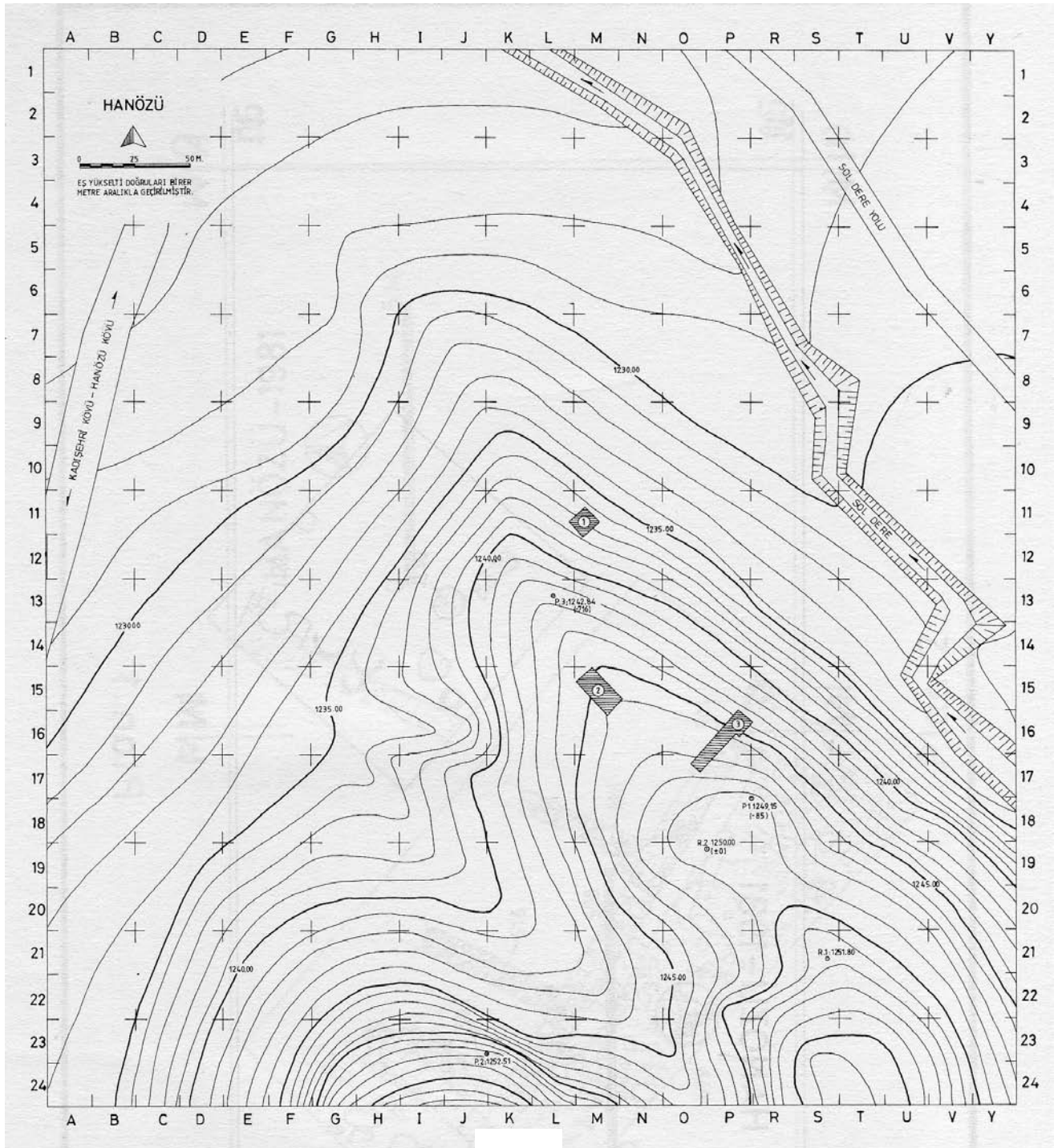


a. Localisation du site




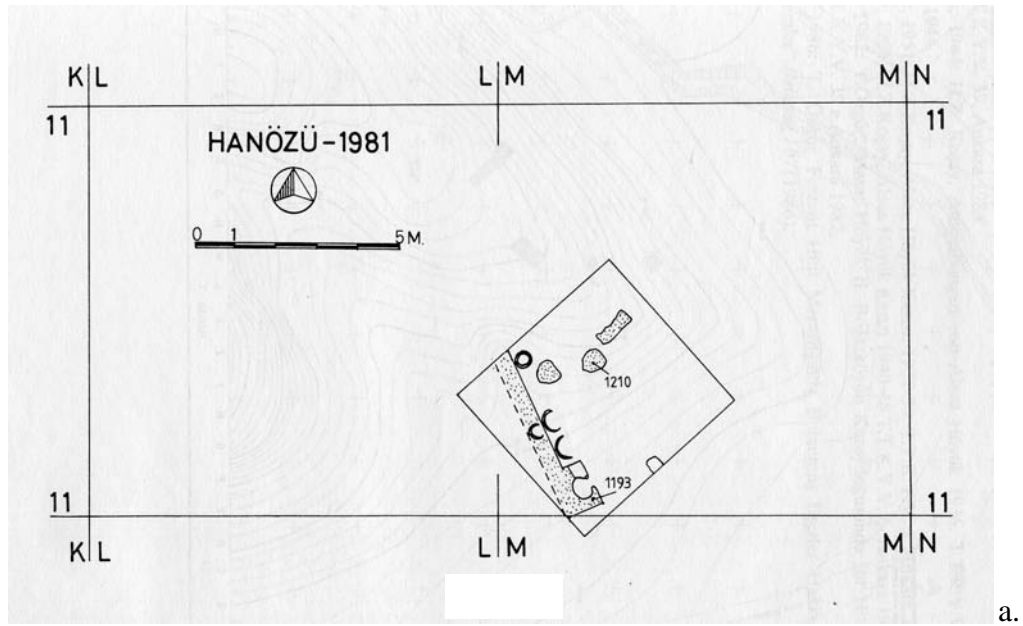
b. Vue du site

Hanözü (2)



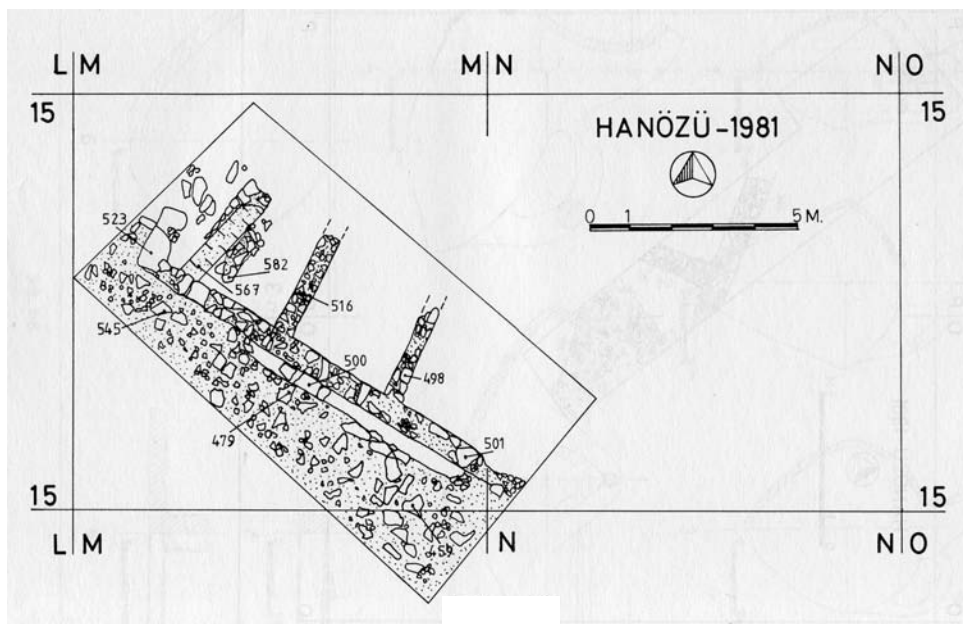
Plan topographique et localisation des sondages

Hanözü (3)



a-b. Plan et photo des vestiges du sondage 1

Hanözü (4)



a.



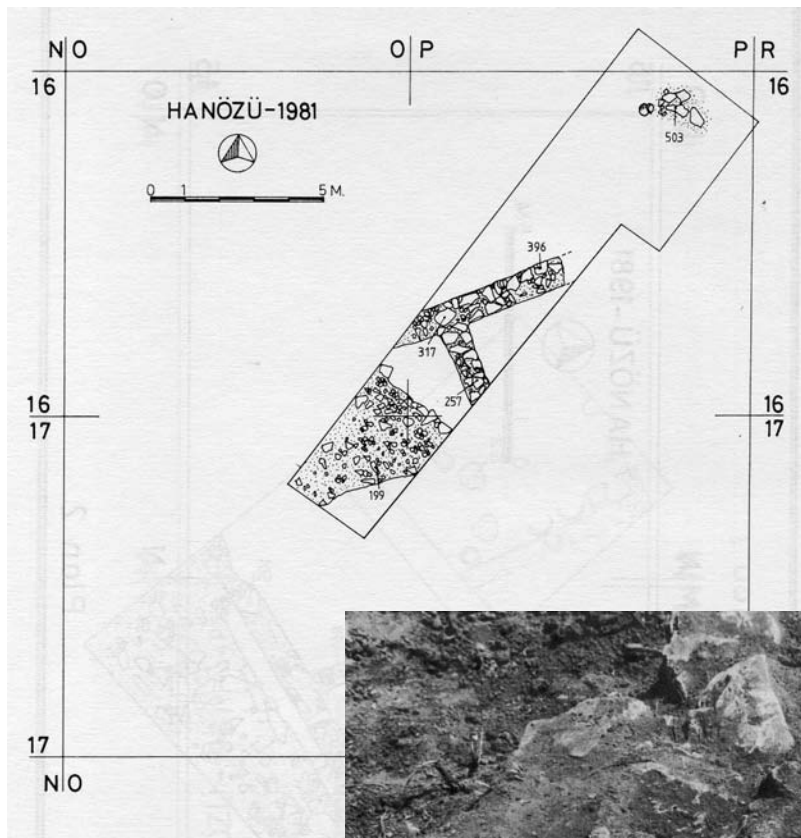
b.



c.

a-c. Plan (a) et deux vues du sondage 2 (b-c)

Hanözü (5)

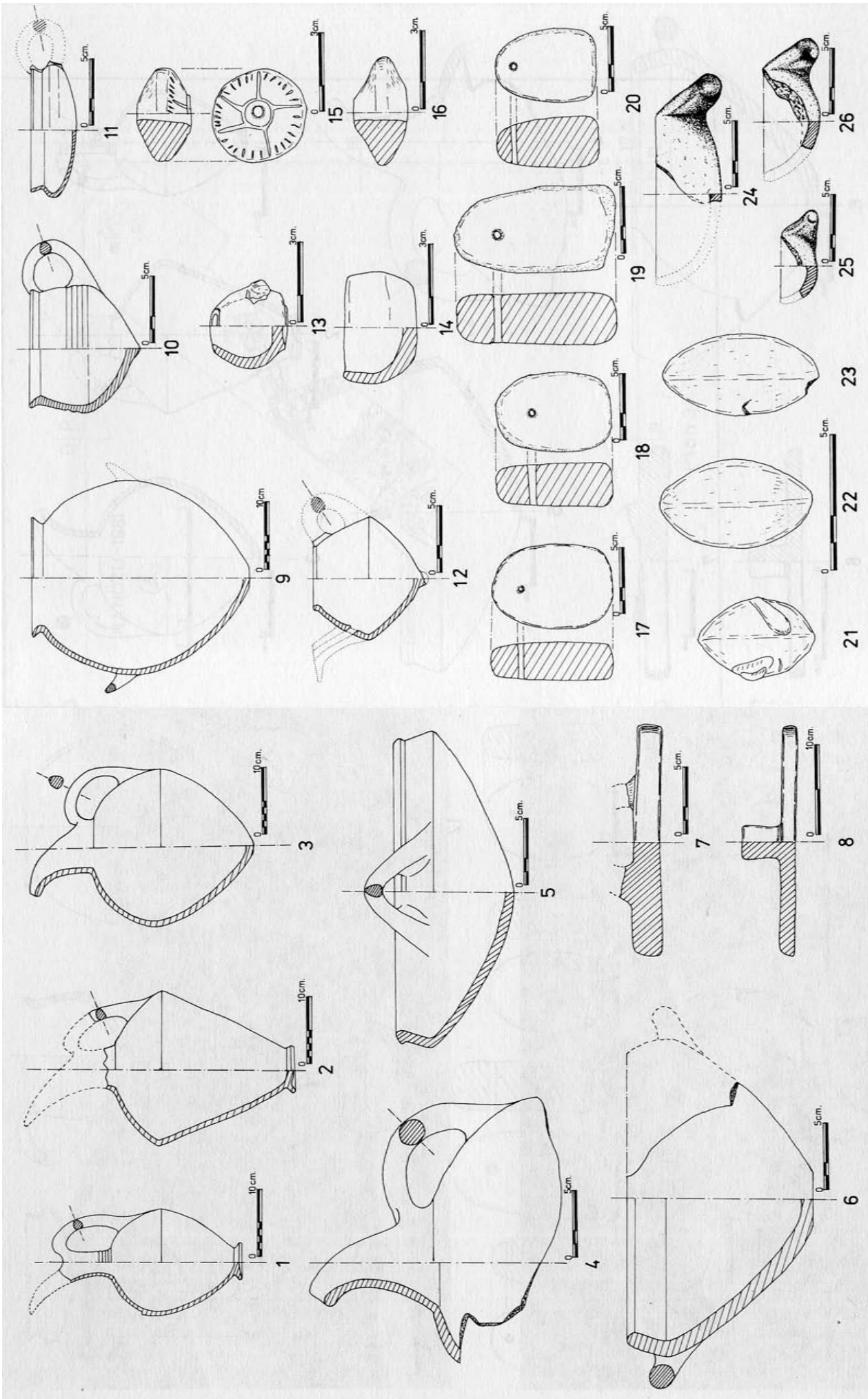


a-b. Plan et vue des vestiges du sondage 3



c. Échantillon de céramiques et des petits objets découverts sur le site

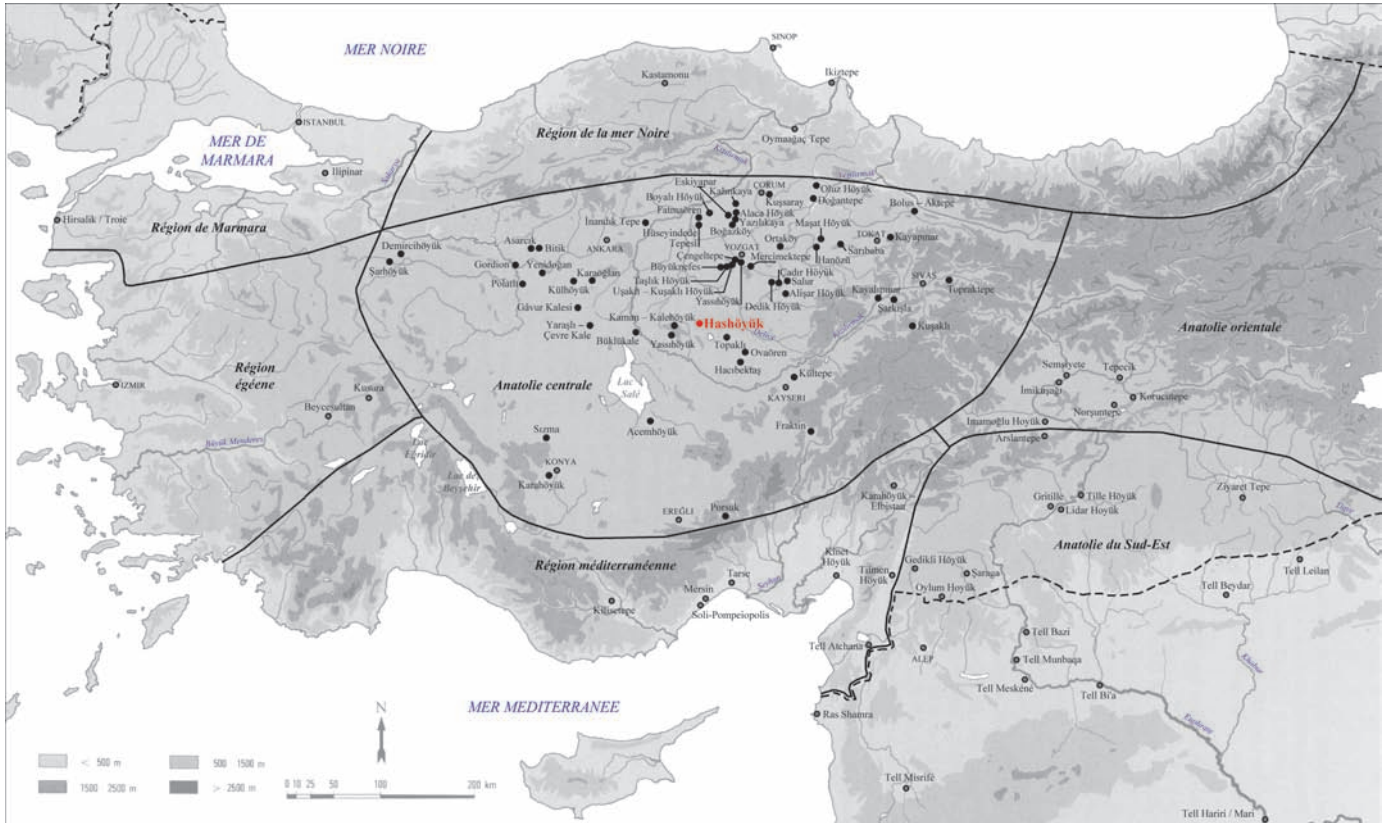
Hanözü (6)



Échantillon de céramiques et de petits objets découverts sur le site

Hashöyük

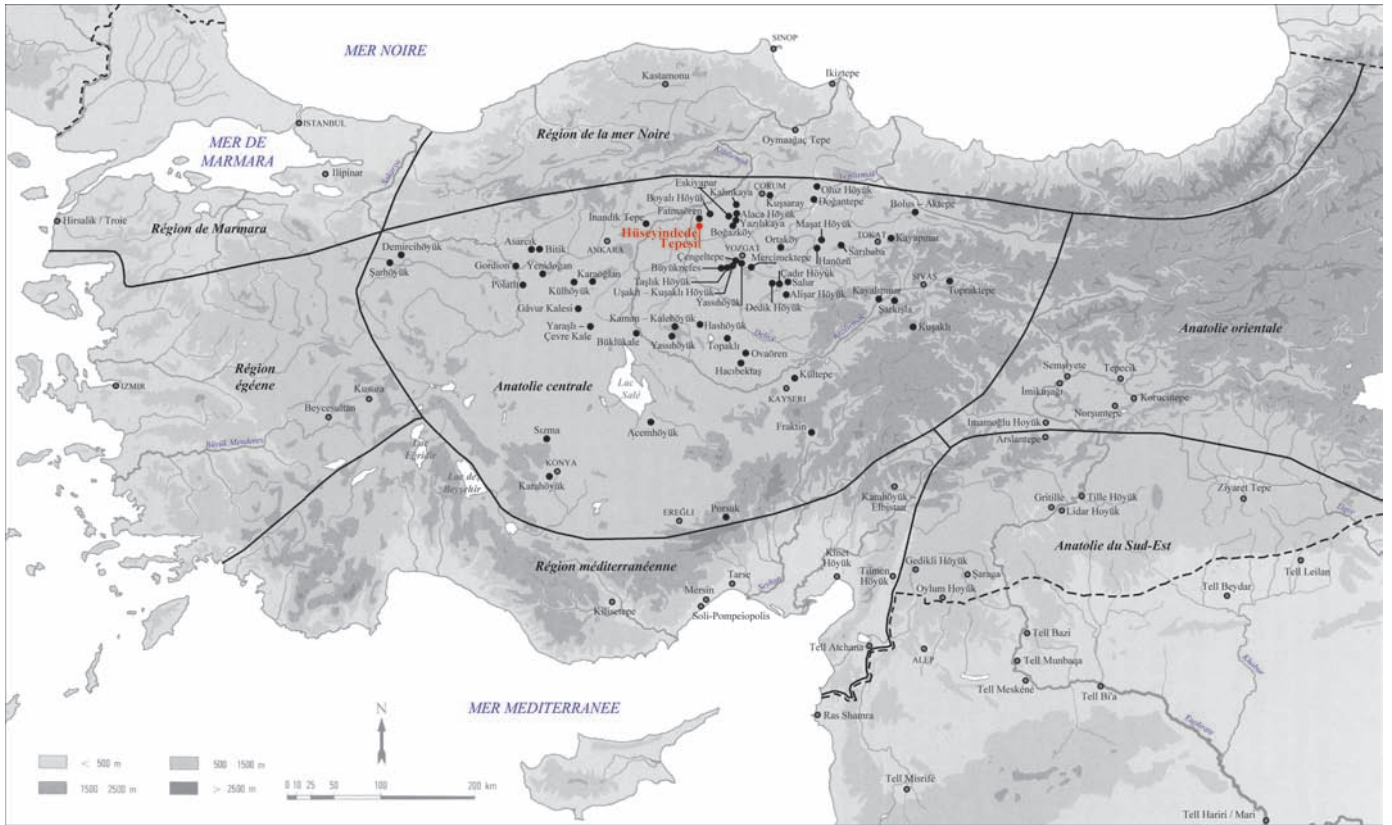
Hashöyük (1)



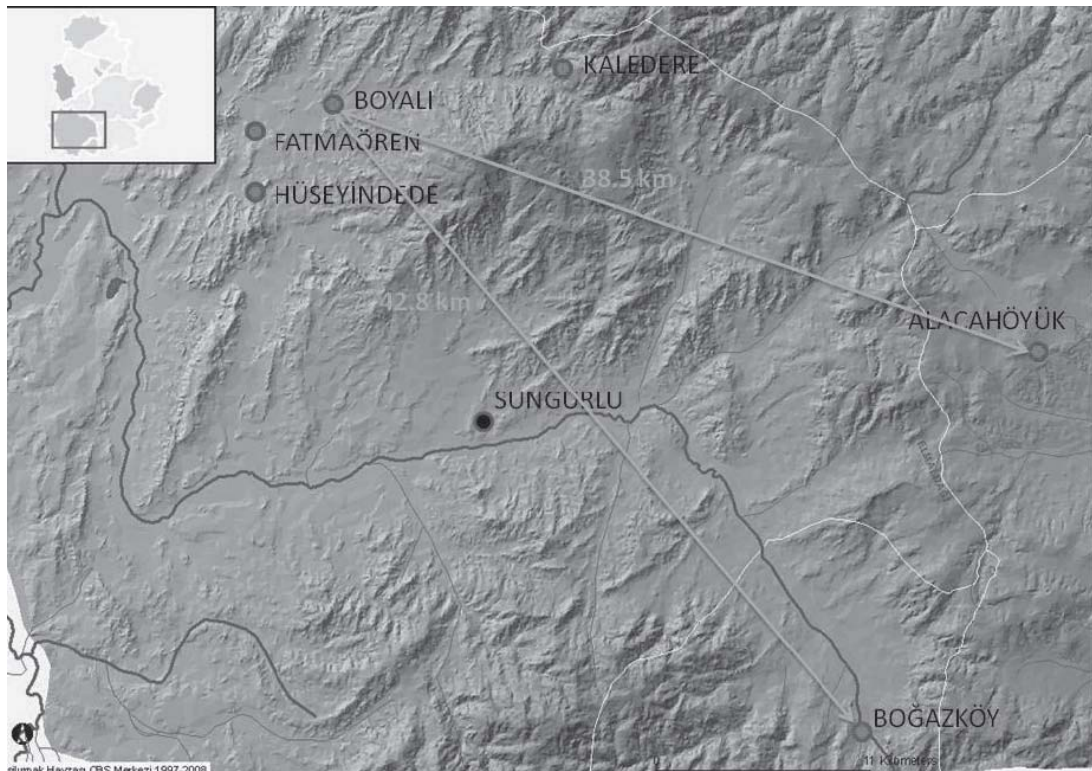
Localisation du site

Hüseyindedede Tepesi

Hüseyinde Tepesi (1)

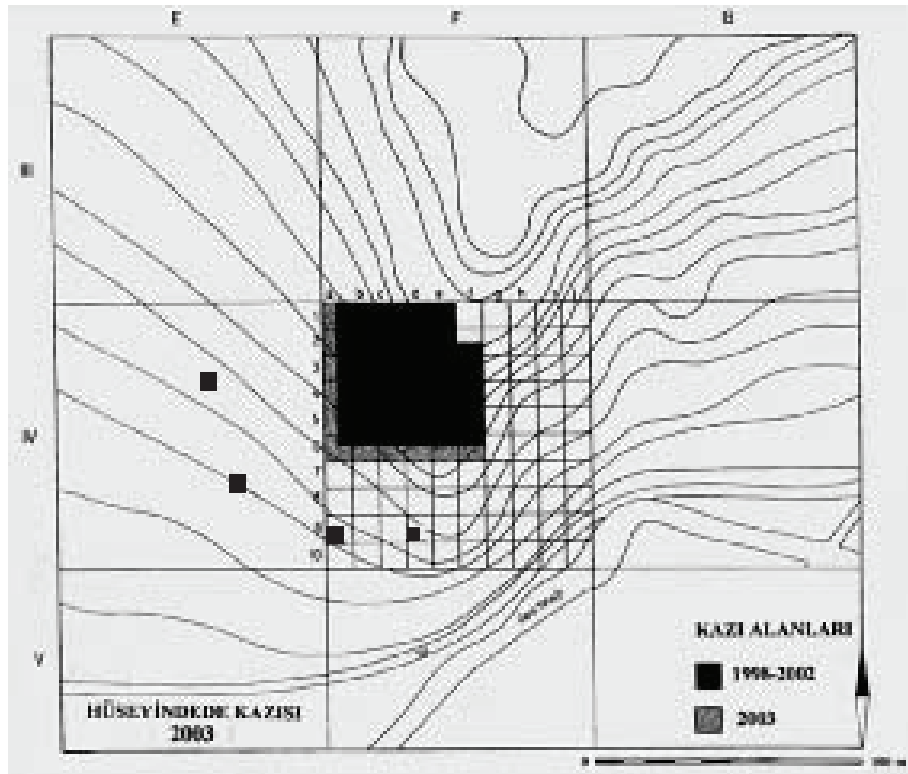


a. Localisation du site




b. Région de Hüseyinde

Hüseyindedede Tepesi (2)

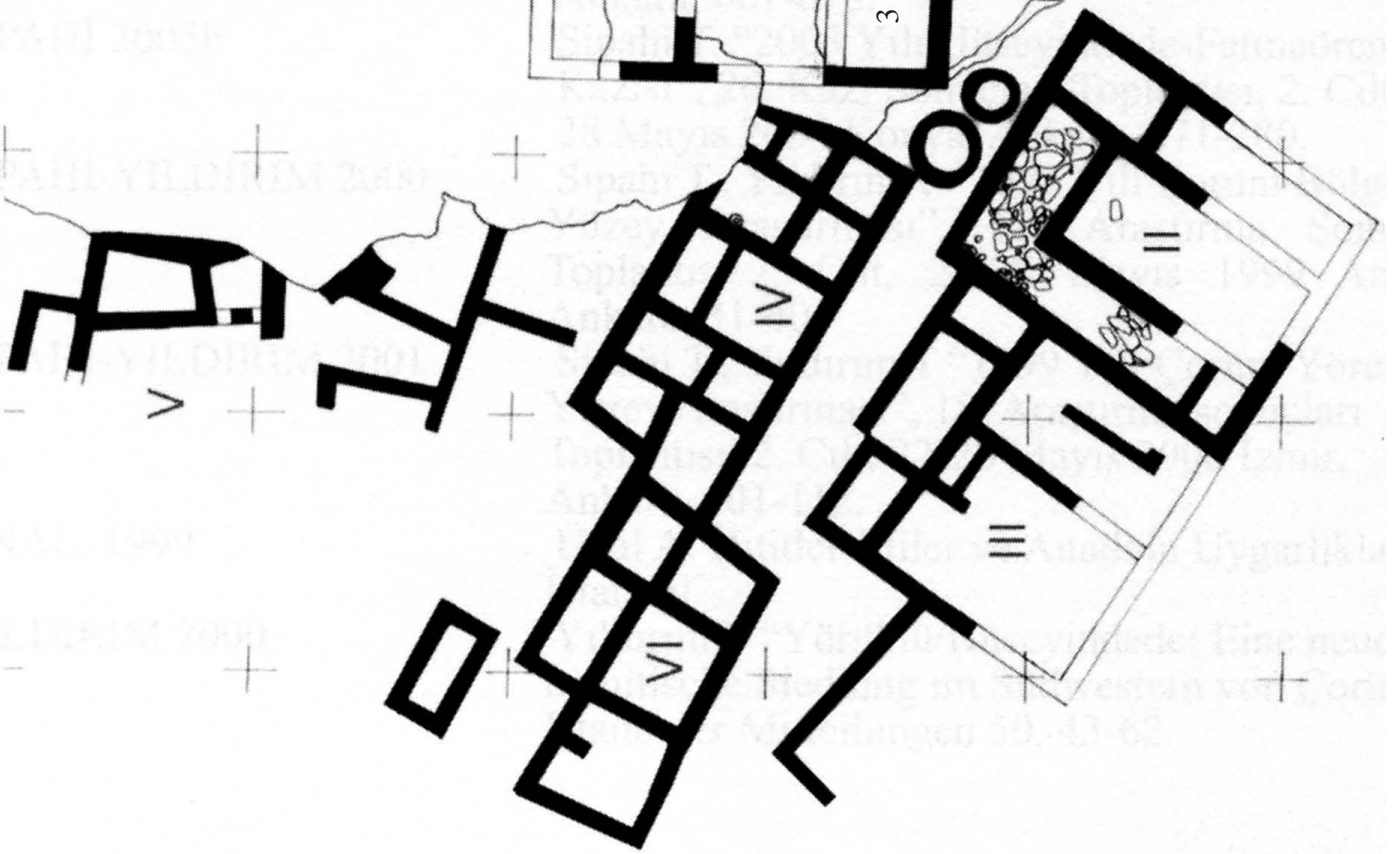


a. Plan topographique




b. Vue du site depuis le sud-ouest

Hüseyinde Tepesi (3)



Plan d'ensemble des bâtiments dégagés

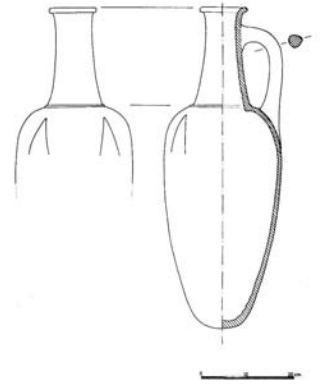
Hüseyindede Tepesi (4)



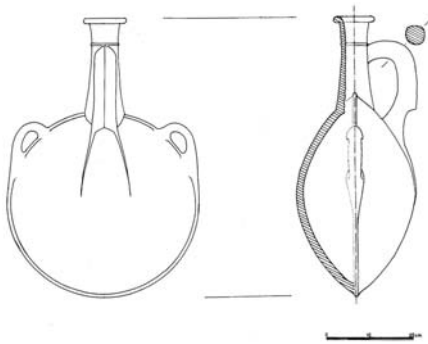
a. Vase à reliefs 1



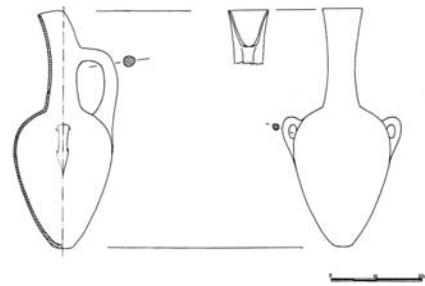
b. Échantillon de céramiques trouvées dans le bâtiment 1, pièce 1 (?)



c. Pichet



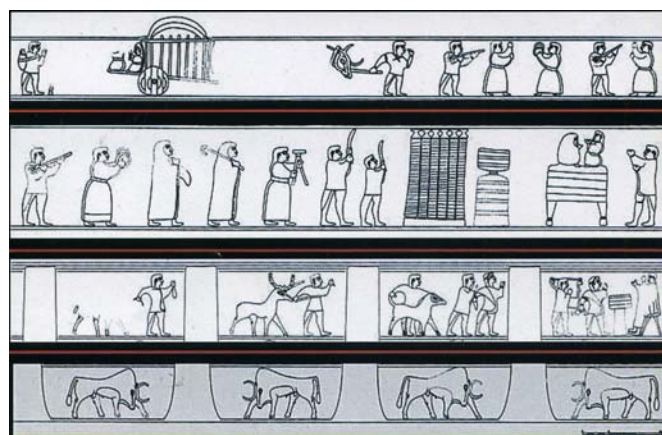
d. Grande gourde lenticulaire



e. Cruche à bec verseur



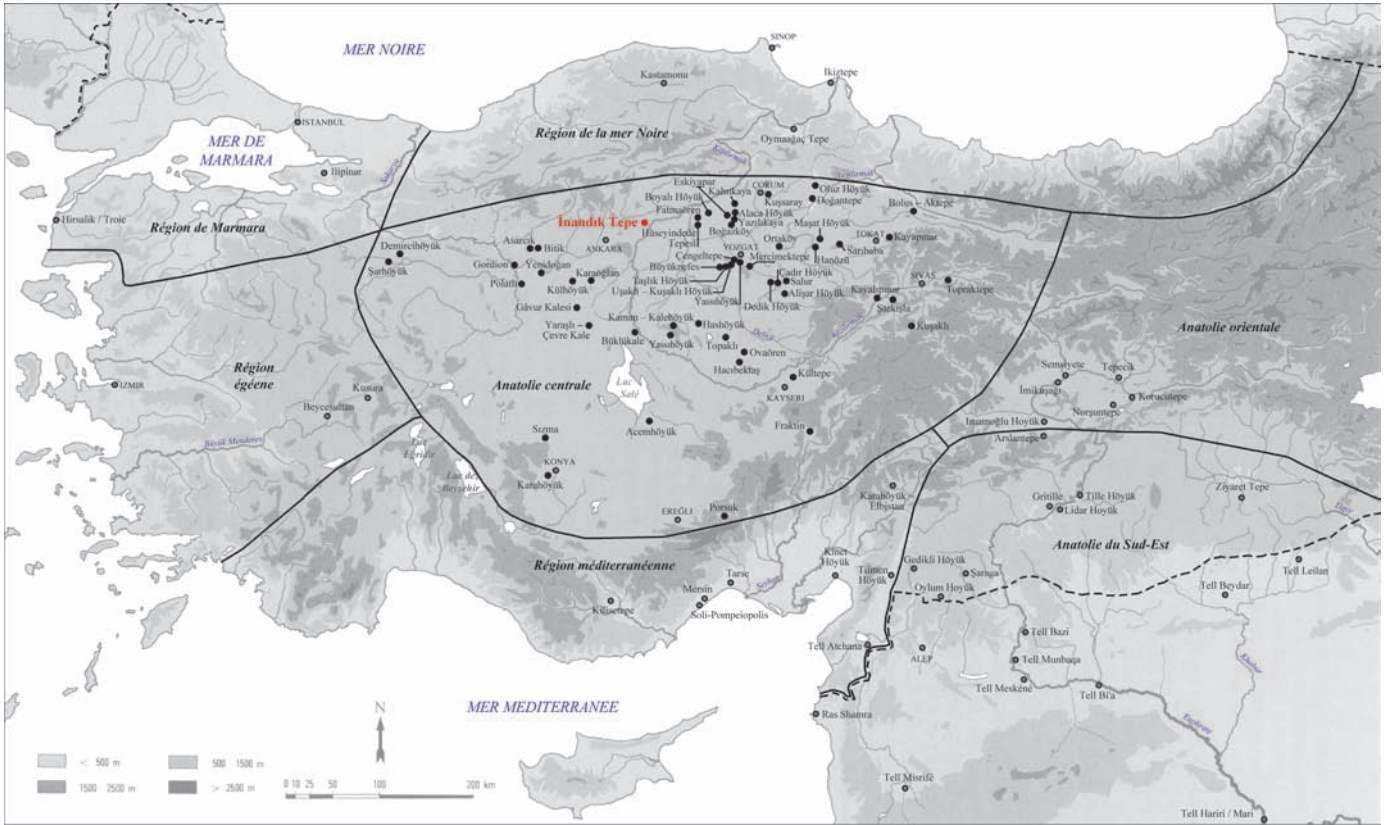
f. Bouchons de jarre, bâtiment 1, pièce 2



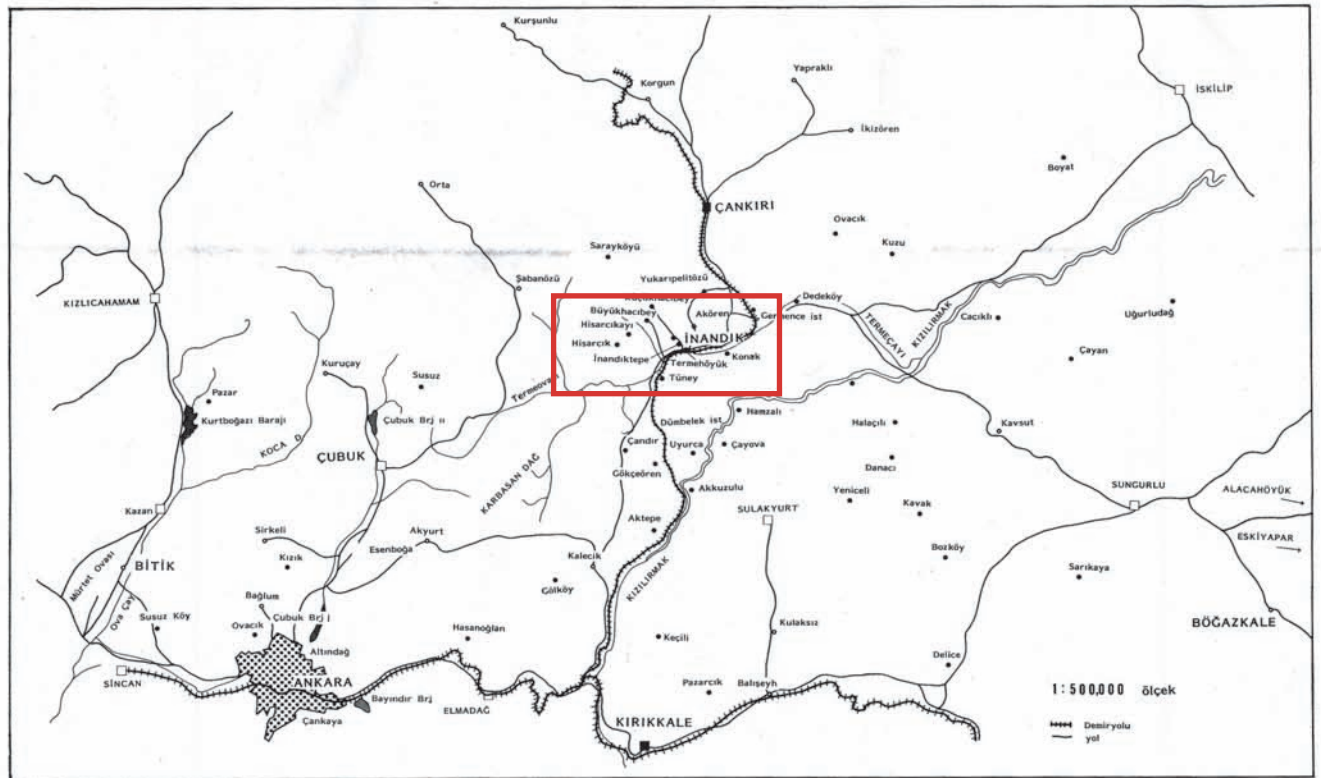
g. Vase à reliefs 2 avec dessin des quatre frises

İnandık Tepe

İnandık Tepe (1)



a. Localisation du site



b. Région d'İnandık

Inandık Tepe (2)

Niveau IV



a. Plan du « temple »



Zone de stockage



Zone pavée



b. Vue de la pièce 1, vers le sud

Pièce 4

Pièce 3

Pièce 2

Pièce 1



Inandık Tepe (3)

Installation en brique
autour d'une jarre

Muret de séparation

Vue vers le sud des magasins du « temple » d'Inandık, pièces 1 à 4

İnandık Tepe (4)



a. Vue de la pièce 2, vers le sud



b. Exemple d'une jarre de stockage de la pièce 2



c. Pièce 3 avec les jarres *in situ*



d. Détail de l'installation en brique de la pièce 3

İnandık Tepe (5)



a. Céramiques de la pièce 3, angle sud-est

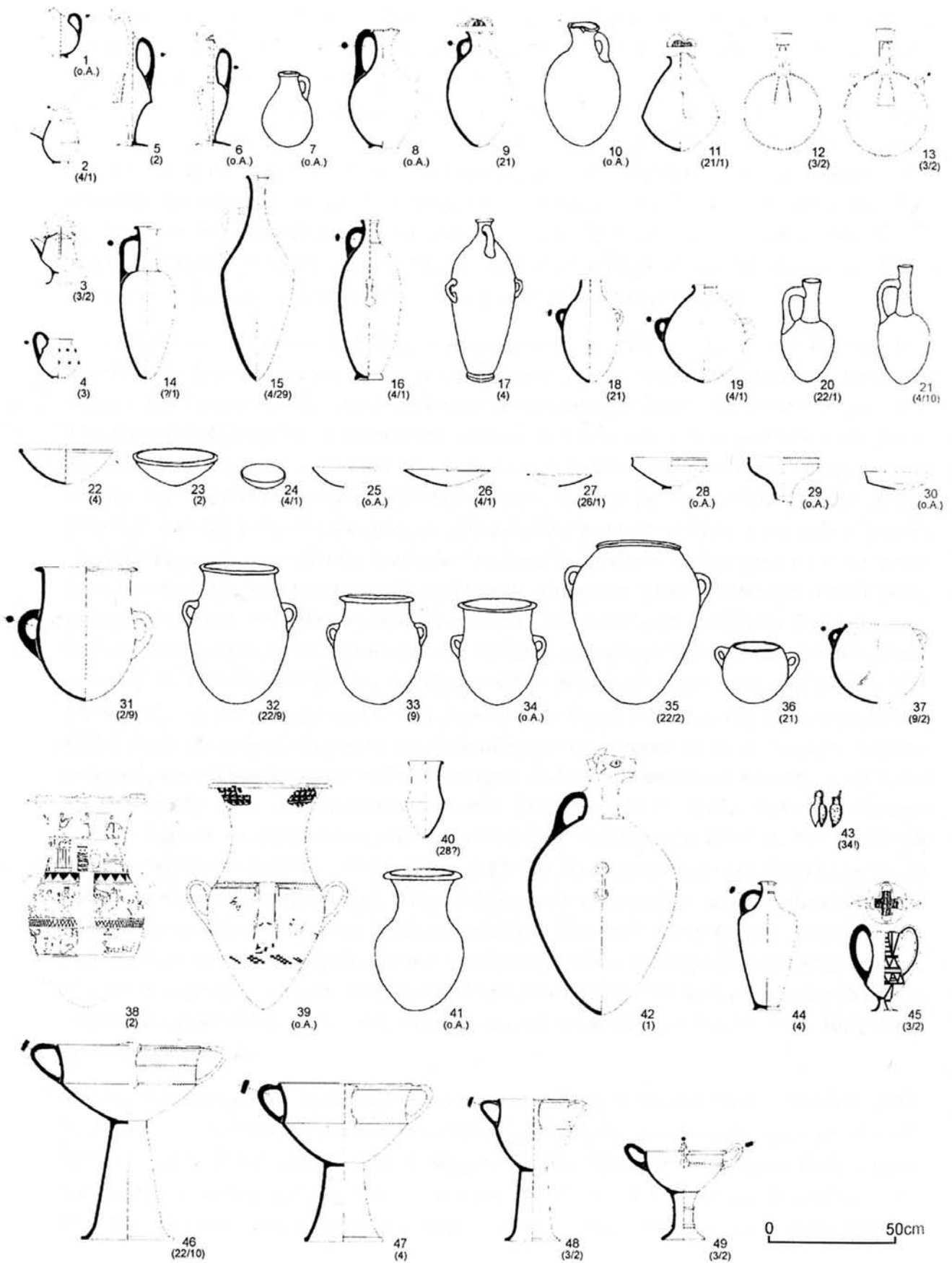


b. Pièce 21, « cuisine », vue vers l'est



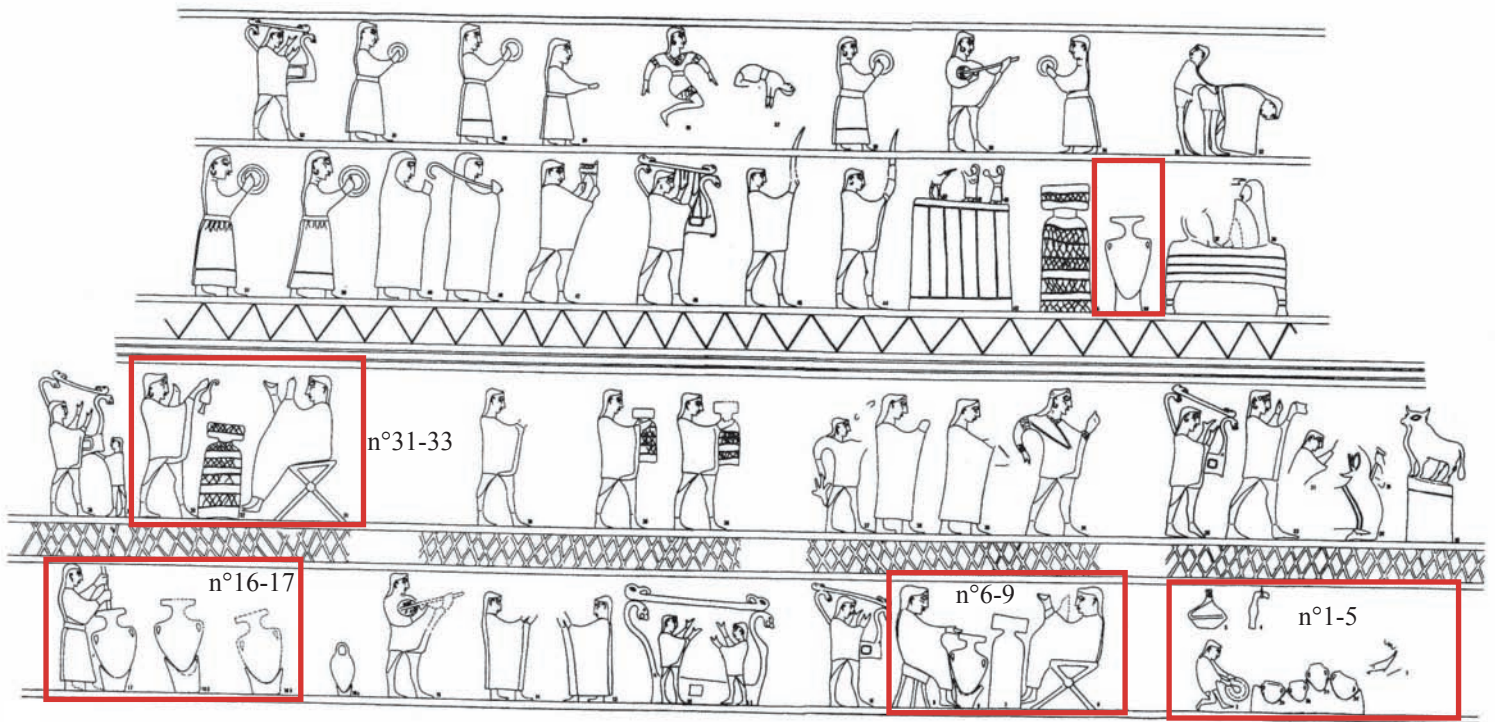
c. Pièce 22 avec canalisation et jarre de stockage

İnandık Tepe (6)



Échantillon de céramiques découvertes dans le « temple »

İnandık Tepe (7) : le vase à reliefs



a. Dessin du relief du vase



b. Vase d'İnandık (H. 82 cm)



c. Détail d'une scène de boisson, registre inférieur (n°6-9)



d. Détail du vase à côté du lit, 3^e registre (n°36-39)



e. Vase à reliefs, provenance inconnue


Inandik Tepe (8) : le vase à reliefs



a. Détail d'une scène de préparation culinaire, registre inférieur (n°16-17)

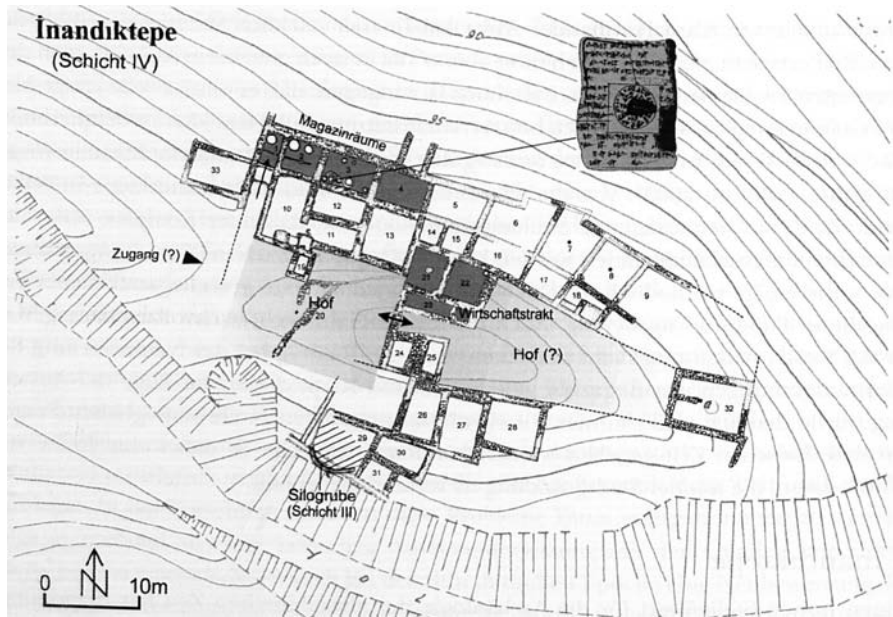


b. Détail d'une scène du registre inférieur (n°1-5) avec un personnage, des céramiques et des objets suspendus



c. Morceaux de viande suspendus à des cordes pour séchage, tombe d'Antefoker (XII^e dynastie)


İnandık Tepe (9)



a. Localisation de la « fosse »



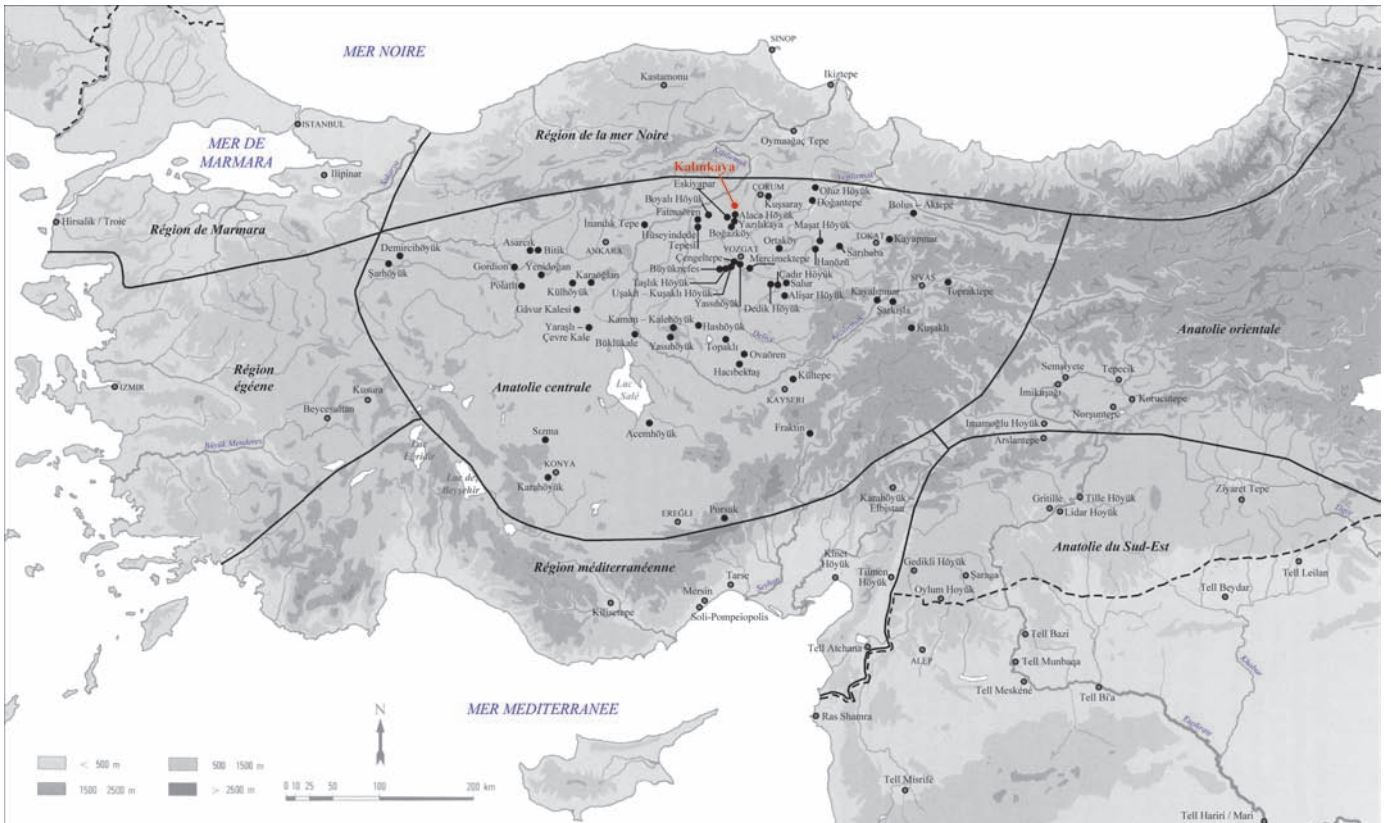
b. Vue de la « fosse » en A-B-C/4



c. Vue de la « baignoire »

Kalinkaya

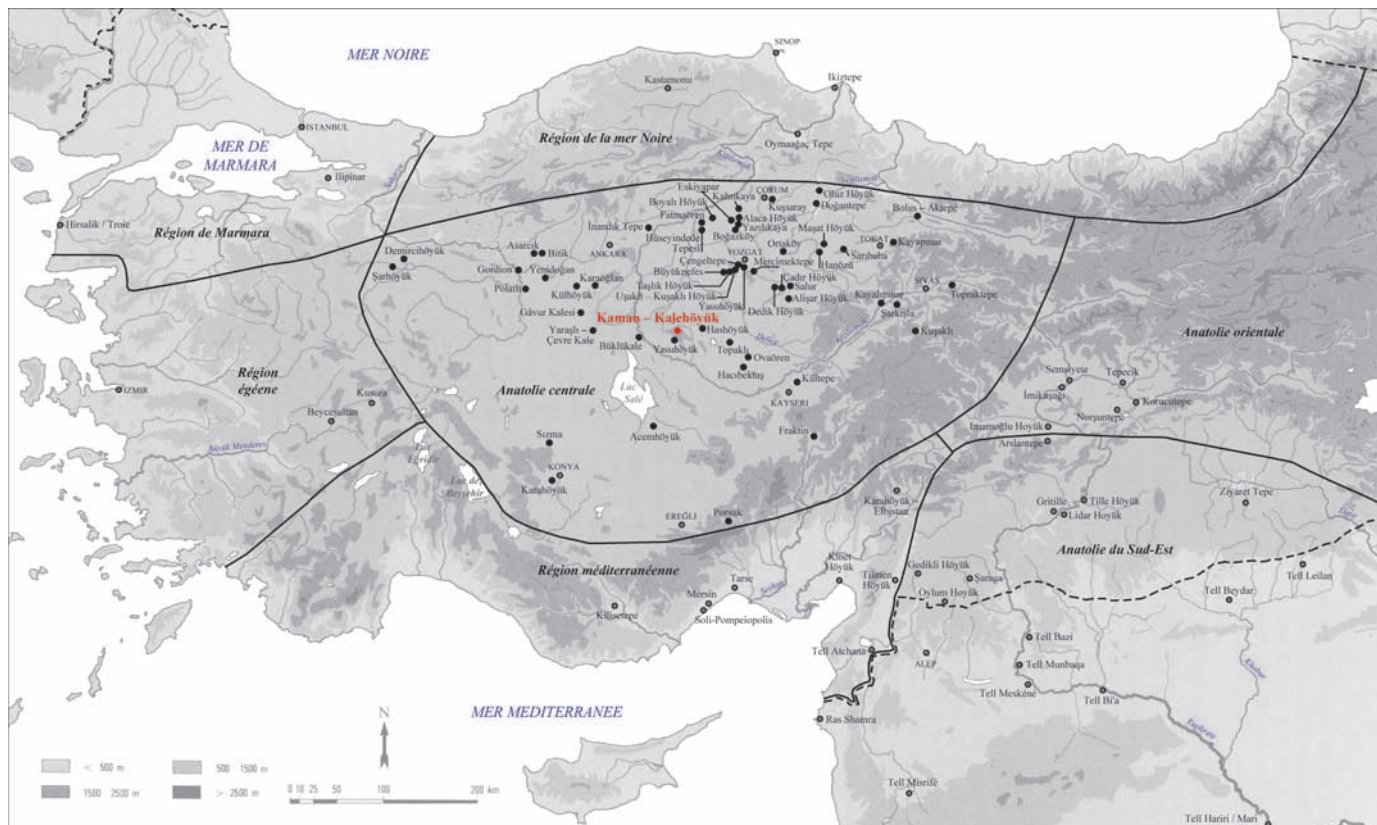
Kalınkaya (1)



a. Localisation du site

Kaman – Kalehöyük

Kaman – Kalehöyük (1)

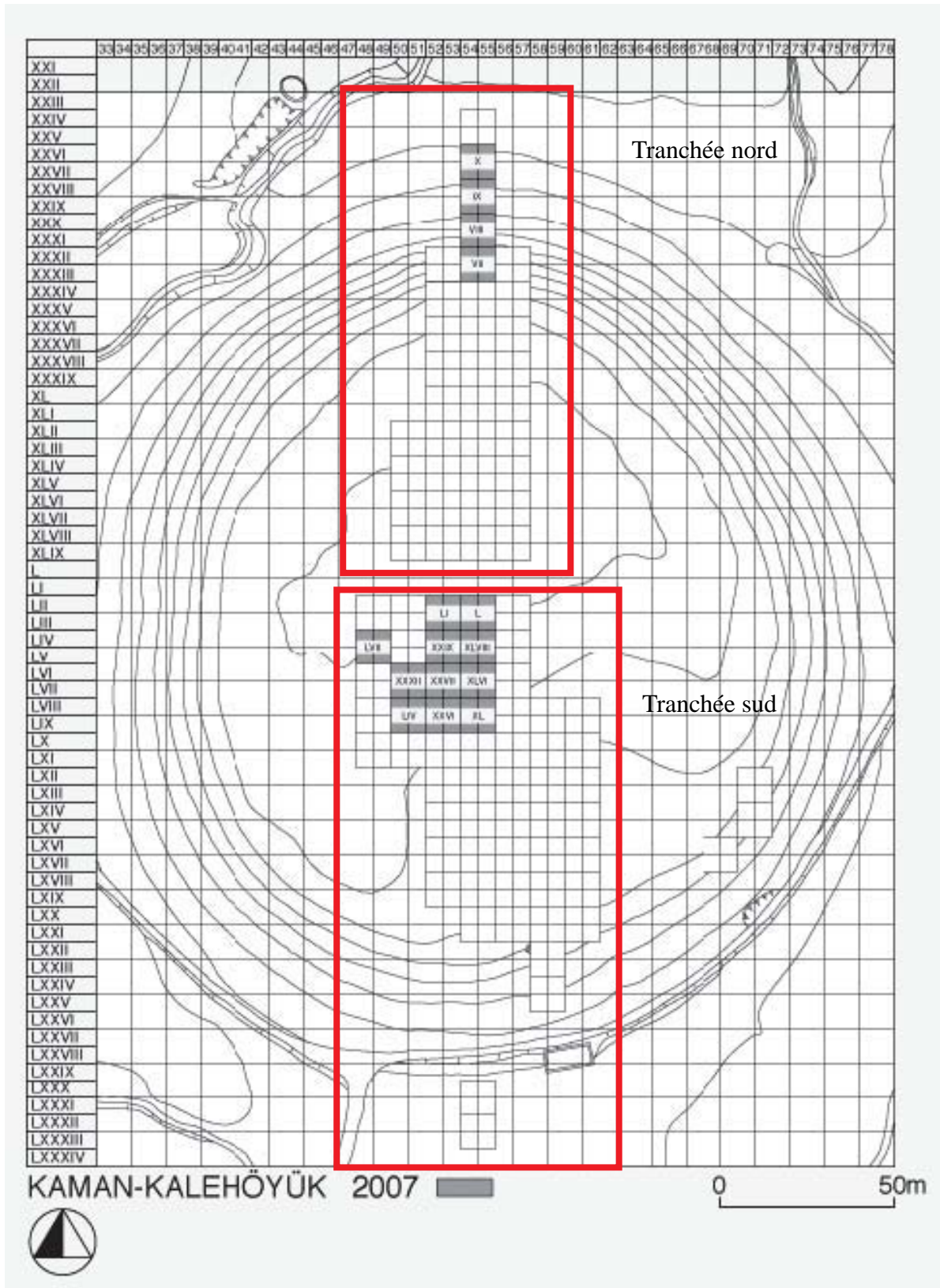


a. Localisation du site



b. Vue aérienne du site (fouille de 2006)

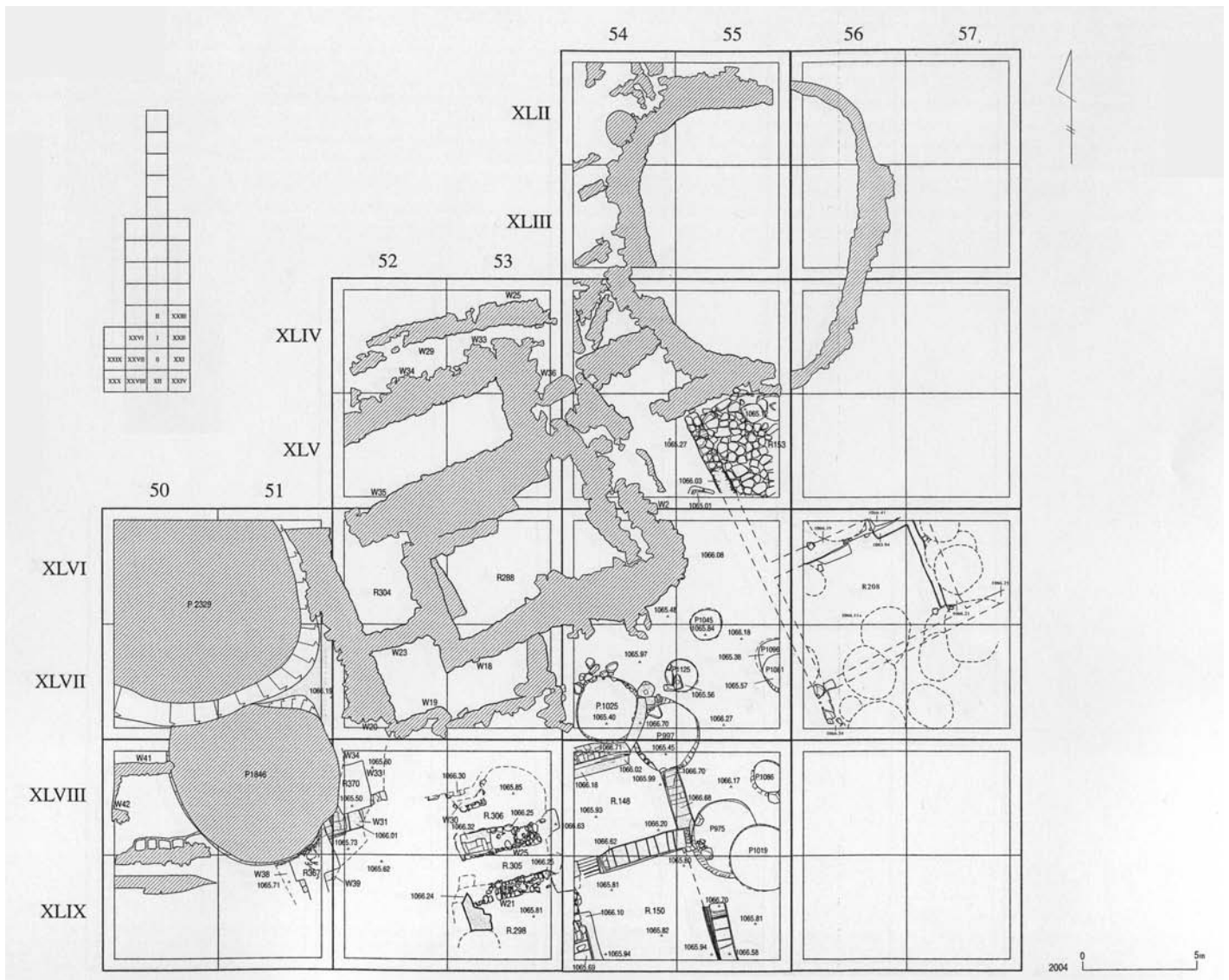
Kaman – Kalehöyük (2)



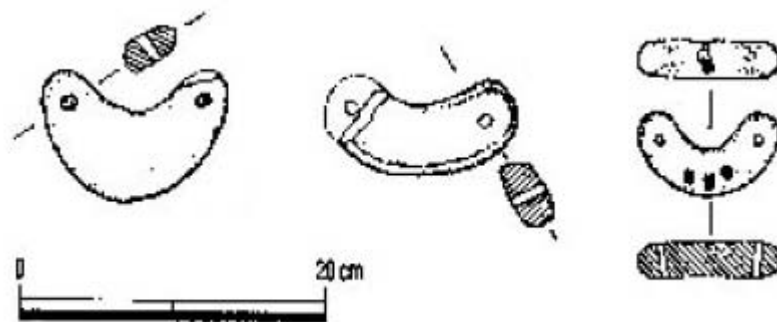
Plan topographique de 2007 (dernière campagne publiée)
les carrés grisés représentent les carrés fouillés lors de la campagne de 2007

Kaman – Kalehöyük (3)

Phase IIIc



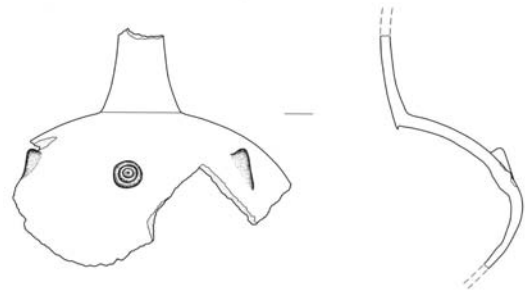

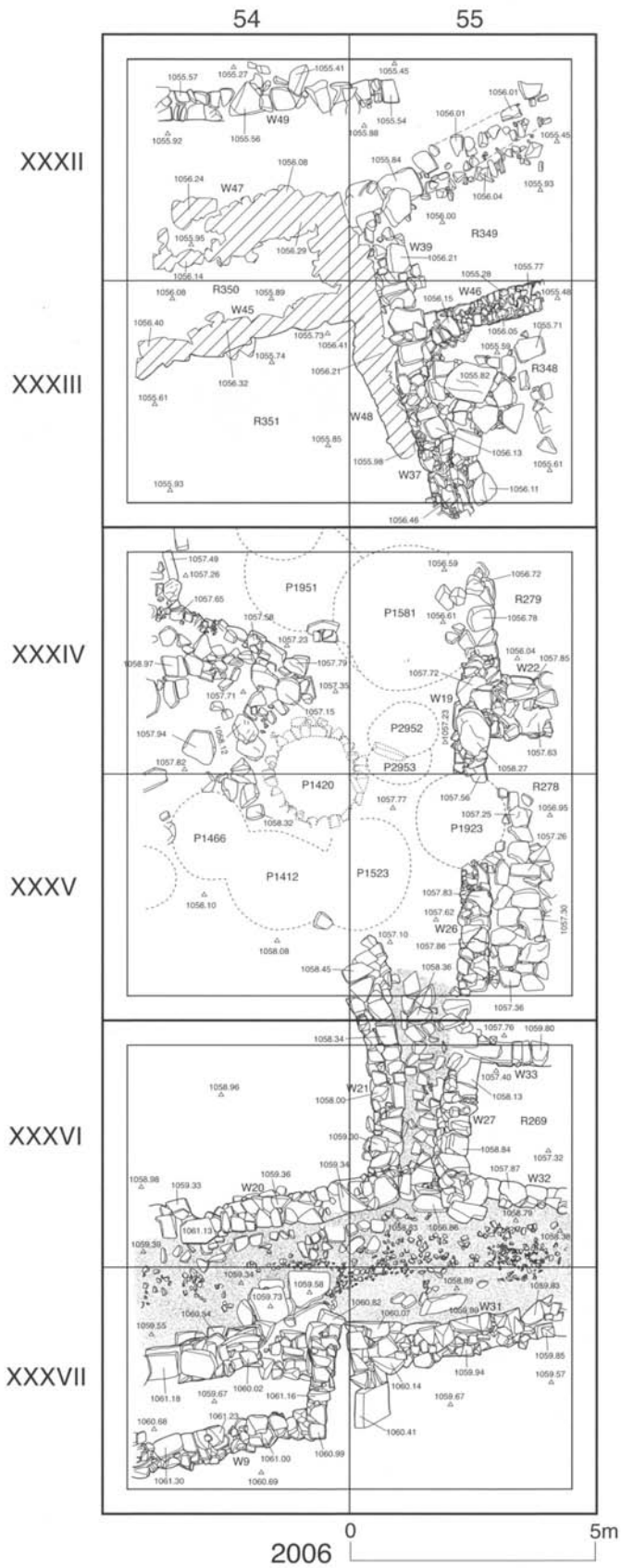
a. Vestiges du complexe sous les silos



b. Trois lunules dont une avec marques en étoile (?)

Kaman – Kalehöyük (4)

Phase IIIc

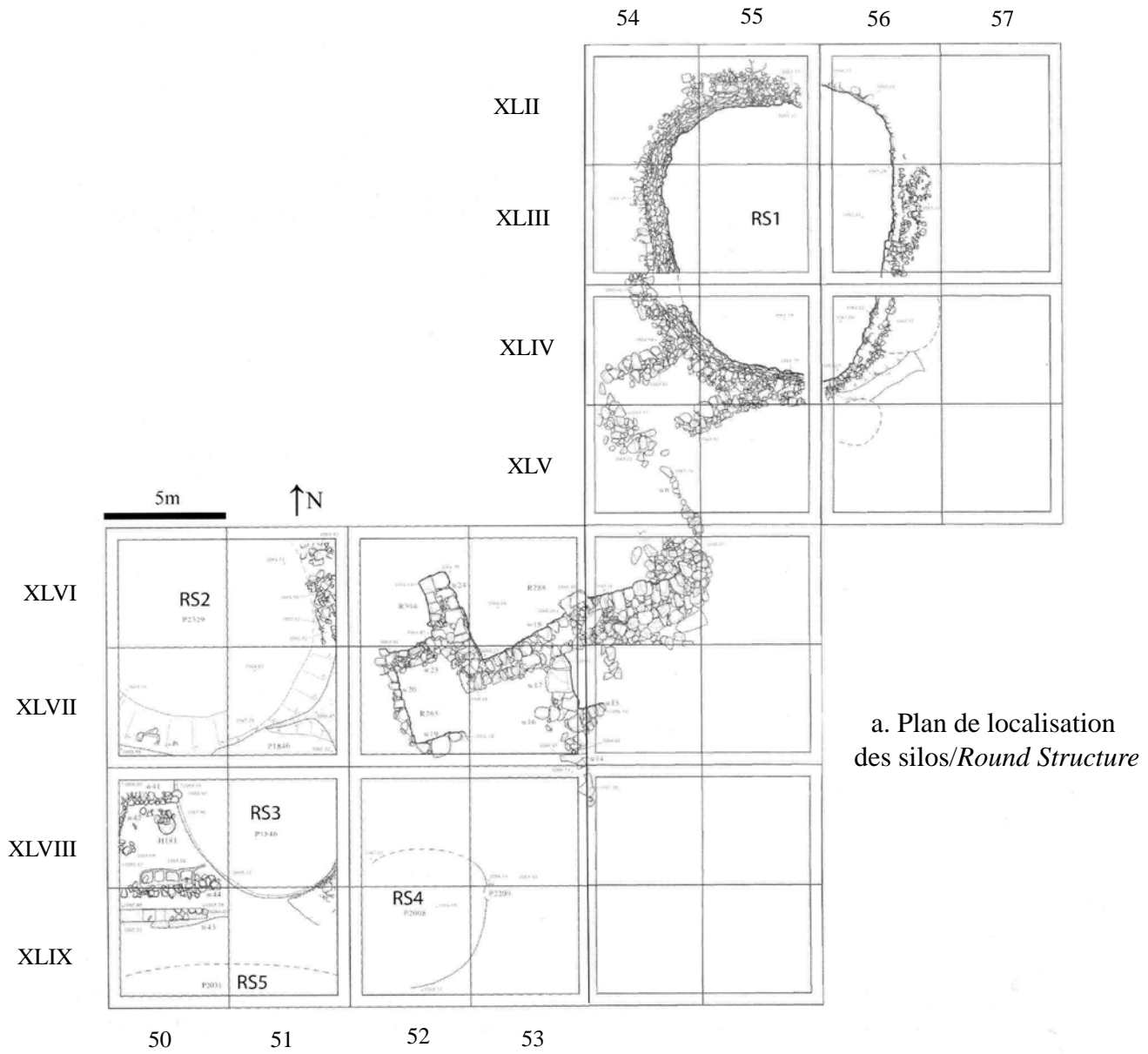


b. Pichet avec cercles concentriques

a. Complexe architectural avec couloir (?)


Kaman – Kalehöyük (6)

Phase IIIb




Kaman – Kalehöyük (7)


Phase IIIb



a. Le silo 1/RS 1



b. Scellement de Na-HH 157
(connu par 172 empreintes)



c. Scellement de CERVUS₃(-ti)-wi(ya)
(connu par 79 empreintes)



d. Scellement en forme
de champignon





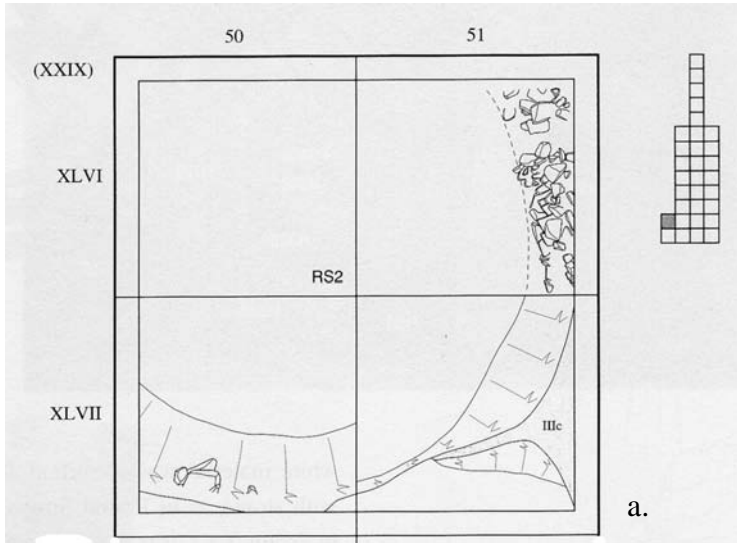
e. Vue du silo 1/RS 1



f. Vue de la paroi de la berme du silo

Kaman – Kalehöyük (8)

Phase IIIb

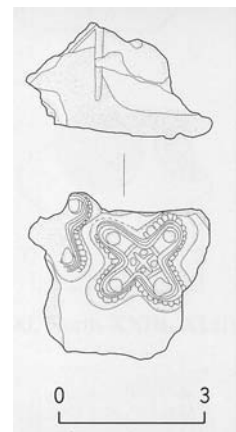
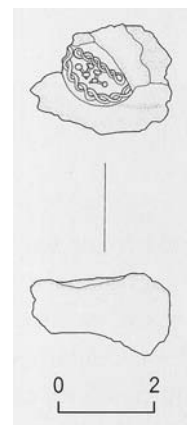


c. Fond du silo 2/RS 2 avec trous de poteaux

a et b. Plan et vue du silo 2/RS 2



d. Enduit du silo 2/RS 2



e et f. Scelllements découverts à l'intérieur du silo 2/RS 2

Kaman – Kalehöyük (9)

Phase IIIb



a.


a-b. Vue des silos/RS 3 et 5



b.

	Area	North VIII	North VIII	North VIII	North VIII
	Sector	UU	XX	YY	YY
	Grid	PL H274	H269	H260	P2886
	Context	PL H274	H269	H260	P2886
	Sample method	Flotation	Flotation	Flotation	Flotation
	Sample Size (L)	6	0.5	2	36
	Flotation no.	2005/019	2005/024	2005/028	2005/012
Sample composition	Kaman Phase	III b	III b	III b	III b
Wood		**	****	****	***
Cereal grain		*	*	*	***
Dung					*
Straw etc					**
Silicified/min matter		***	*		***
Vesicular material					*
Cereal crops					
<i>Hordeum vulgare</i>	Grain	*			**
<i>Triticum aestivum/T. durum</i>	Grain	**		*	***
<i>T. monococcum</i>	Grain				***
<i>T. monococcum</i>	Spikelet fork				**
<i>T. dicoccum/T monococcum</i>	Spikelet fork	**			*
Cereal indeterminate	Grain		*	*	
Cereal indeterminate	Awns	***			
Legume crops					
<i>Vicia ervilia</i>	Seed			*	**
Fruits					
<i>Vitis sp.</i>	Charred seed			**	
Wild plants					
<i>Arnebia/Lithospermum</i>	Seed	*			***
<i>Chenopodium/Atriplex sp.</i>	Seed	*		**	
Cruciferae	Seed	***			
Cyperaceae					
<i>Galium tricoronatum</i> type	Seed				*
Gramineae (small types)	Seed		*	*	**
Gramineae (large types)	Seed	*			**
<i>Hordeum</i> wild types	Seed				*
<i>Lolium sp.</i>	Seed				*
<i>Potentilla sp.</i>	Seed			*	
<i>Thymelea sp.</i>	Seed	*			
<i>Ziziphora sp.</i>	Seed				*
Indeterminate	Seed	**	*		***

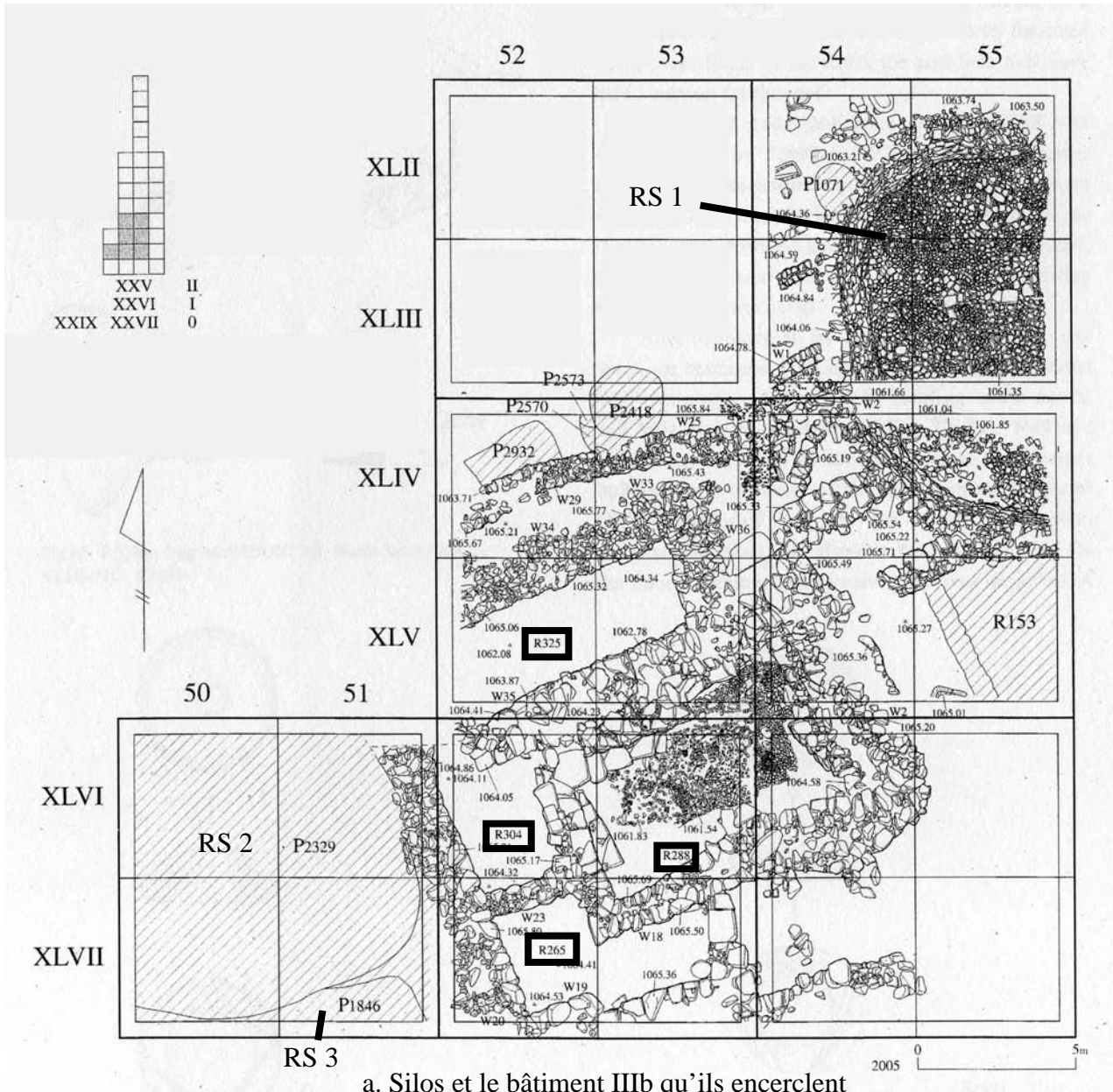
c. Analyses archéobotaniques de la phase IIIb



d. Enduit du silo 3/RS 3 avec restes de paille et de céréales

Kaman – Kalehöyük (10)

Phase IIIb



a. Silos et le bâtiment IIIb qu'ils encerclent



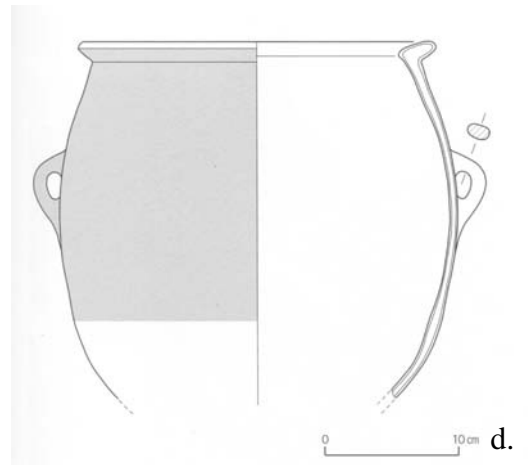
b. Vue de la pièce R288

Kaman – Kalehöyük (12)

Phase IIIa



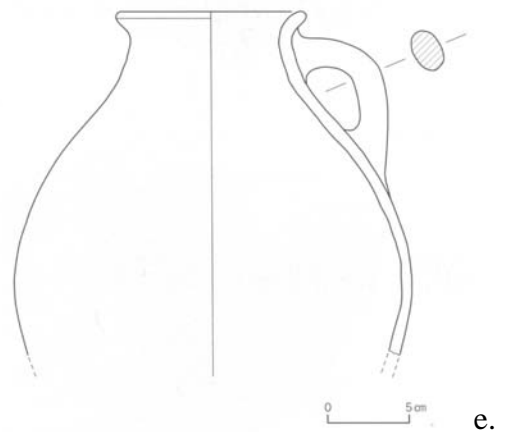
a.



d.



b.

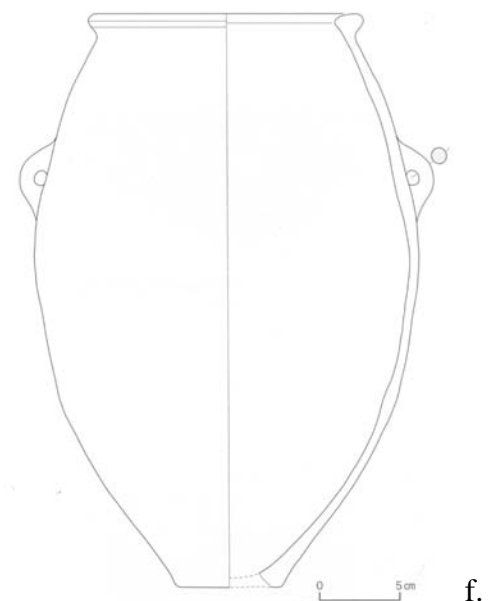


e.

a-b. Vues de la pièce R317
avec les céramiques écrasées



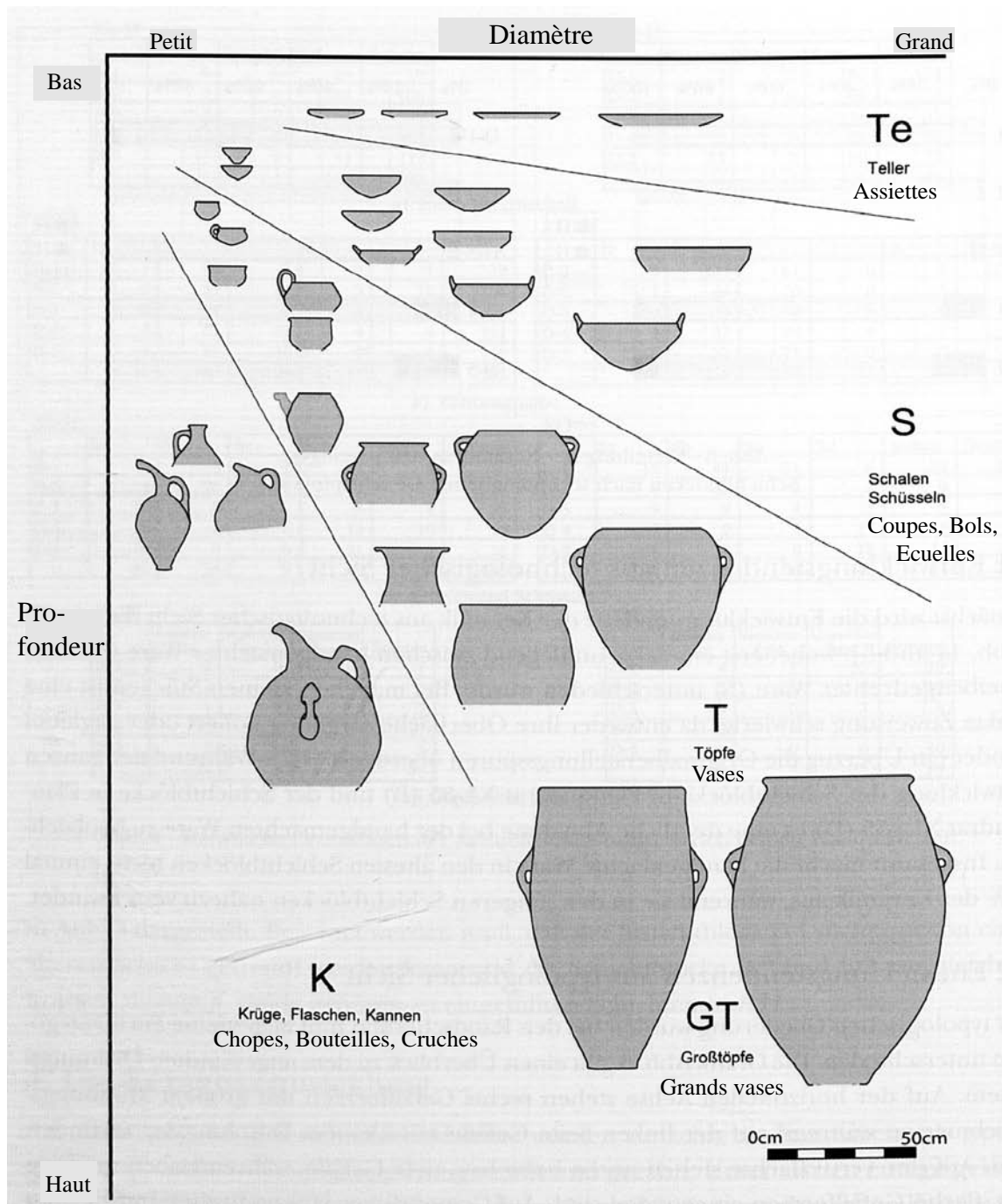
c. Tablette KL 01-1 découverte sous les céramiques



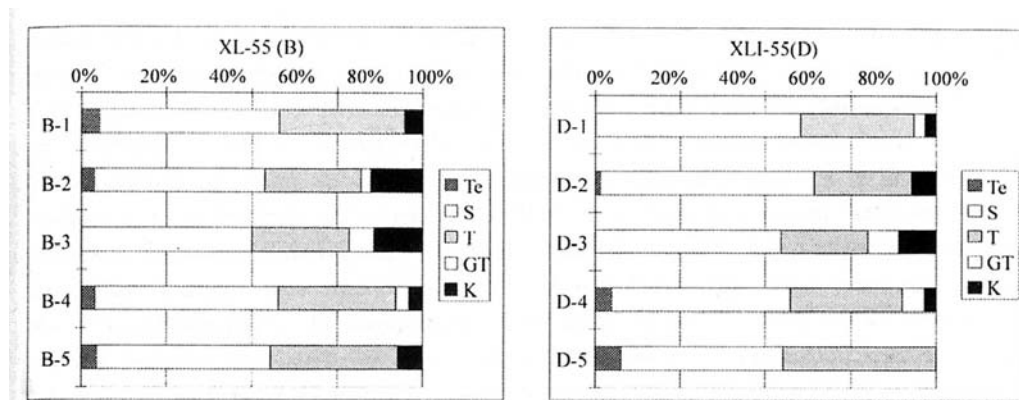
f.

d-f. Échantillon de céramiques
de la pièce R317

Kaman – Kalehöyük (13)

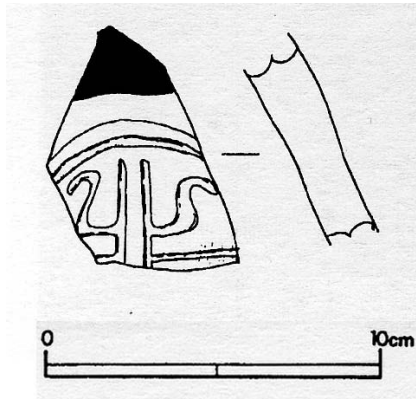


a. Typologie de céramiques du II^e millénaire

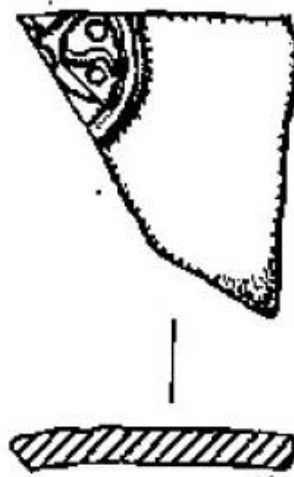


b. Répartition des types de céramiques dans deux des carrés de fouilles

Kaman – Kalehöyük (14)



a.

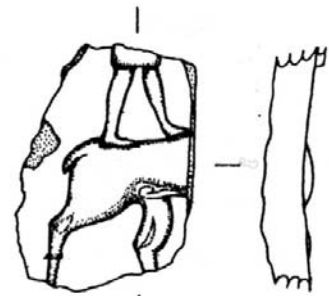


b.

a-b. Deux tessons avec un « signe royal », phase IIIc (?)

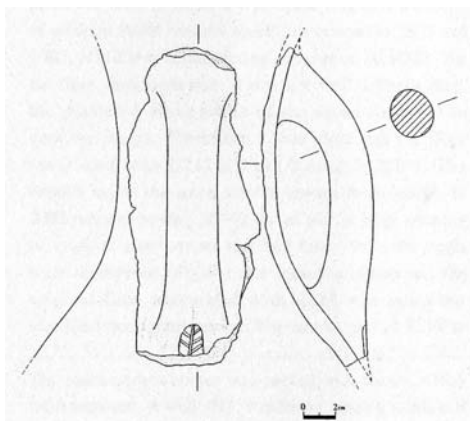


c.

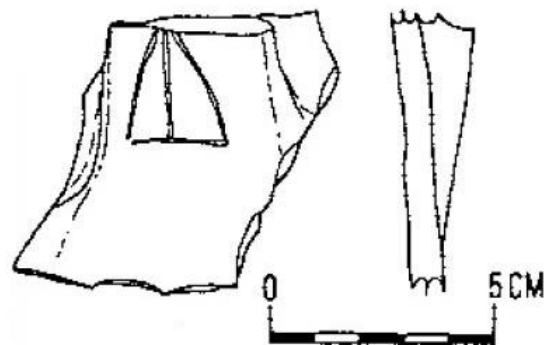


d.

c-d. Tessons à décor figuré en relief (phase III)



e. Pichet avec empreinte en forme de feuille



f. Tesson à triangle incisé, prospection de surface

Kaman – Kalehöyük (15)

Archéozoologie

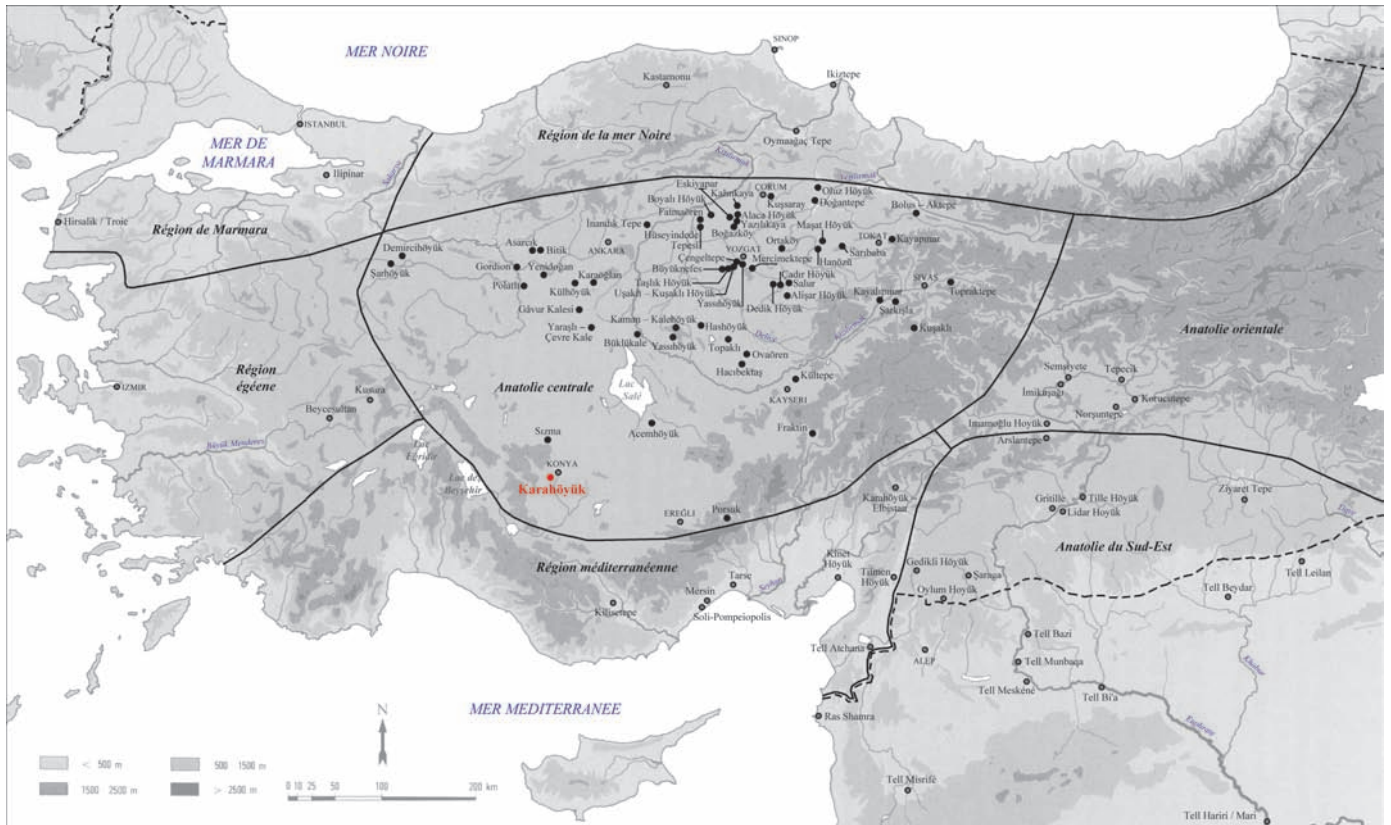
	Phase	IIId	IIIC	IIIB	IIA
Domestic mammals					
Cattle		x	x	x	x
(<i>Bos taurus</i>)					
Water buffalo					
(<i>Bubalus bubalis</i>)					
Sheep		x	x	x	x
(<i>Ovis aries</i>)					
Goat		x	x	x	x
(<i>Capra hircus</i>)					
Pig		x	x	x	x
(<i>Sus domesticus</i>)					
Horse			x	x	x
(<i>Equus caballus</i>)					
Ass		x	x	x?	x
(<i>Equus asinus</i>)					
Mule					
(<i>E. caballus x Equus asinus</i>)					
Camel					
(<i>Camelus bactrianus & C. dromedarius</i>)					
Dog		x	x	x	x
(<i>Canis familiaris</i>)					
Wild mammals					
Red deer			x	x	x
(<i>Cervus elaphus</i>)					
Roe deer					
(<i>Capreolus capreolus</i>)					
Wild goat			x		
(<i>Capra aegagrus</i>)					
Wild sheep					
(<i>Ovis orientalis</i>)					
Wild pig				x?	
(<i>Sus scrofa</i>)					
Wolf					x?
(<i>Canis lupus</i>)					
Red fox				x	x
(<i>Vulpes vulpes</i>)					
Lion					
(<i>Panthera leo</i>)					
Lynx					
(<i>Lynx lynx</i>)					
Weasel			x	x?	x
(<i>Mustela nivalis</i>)					
Ground squirrel			x?		x
(<i>Spermophilus citellus</i>)					
Hare			x	x	x
(<i>Lepus capensis</i>)					
Blind mole rat					
(<i>Spalax leucodon</i>)					

	Phase	IIId	IIIC	IIIB	IIA
Domestic birds					
Chicken			x?		x?
(<i>Gallus gallus</i>)					
Wild birds					
Mallard				x	x
(<i>Anas platyrhynchos</i>)					
European widgeon			x	x	
(<i>Anas penelope</i>)					
Teal			x	x?	
(<i>Anas crecca</i>)					
Pochard				x?	
(<i>Aythya ferina</i>)					
Shelduck					
(<i>Tadorna ferruginea</i>)					
Hazel grouse					
(<i>Bonasa bonasia</i>)					
Phasant			x?		x
(<i>Phasianus colchicus</i>)					
Partridge			x?		x?
(<i>Perdix perdix</i>)					
Cukar			x?		x?
(<i>Alectoris graeca</i>)					
White stork					
(<i>Ciconia ciconia</i>)					
Egyptian vulture				x	
(<i>Neophron percnopterus</i>)					
Pigeon					
(<i>Columba livia</i>)?					
Flamingo					
(<i>Phoenicopterus ruber</i>)					
other unidentified birds		x	x	x	x
Reptiles					
Tortoise			x	x	x
(<i>Testudo graeca</i>)					
Amphibian					
				x	x
Fish					
					x
Mollusks					
Freshwater mussel			x	x	x
(<i>Unio sp.</i>)					

Tableau archéozoologique de Kaman – Kalehöyük

Karahöyük – Konya

Karahöyük – Konya (1)

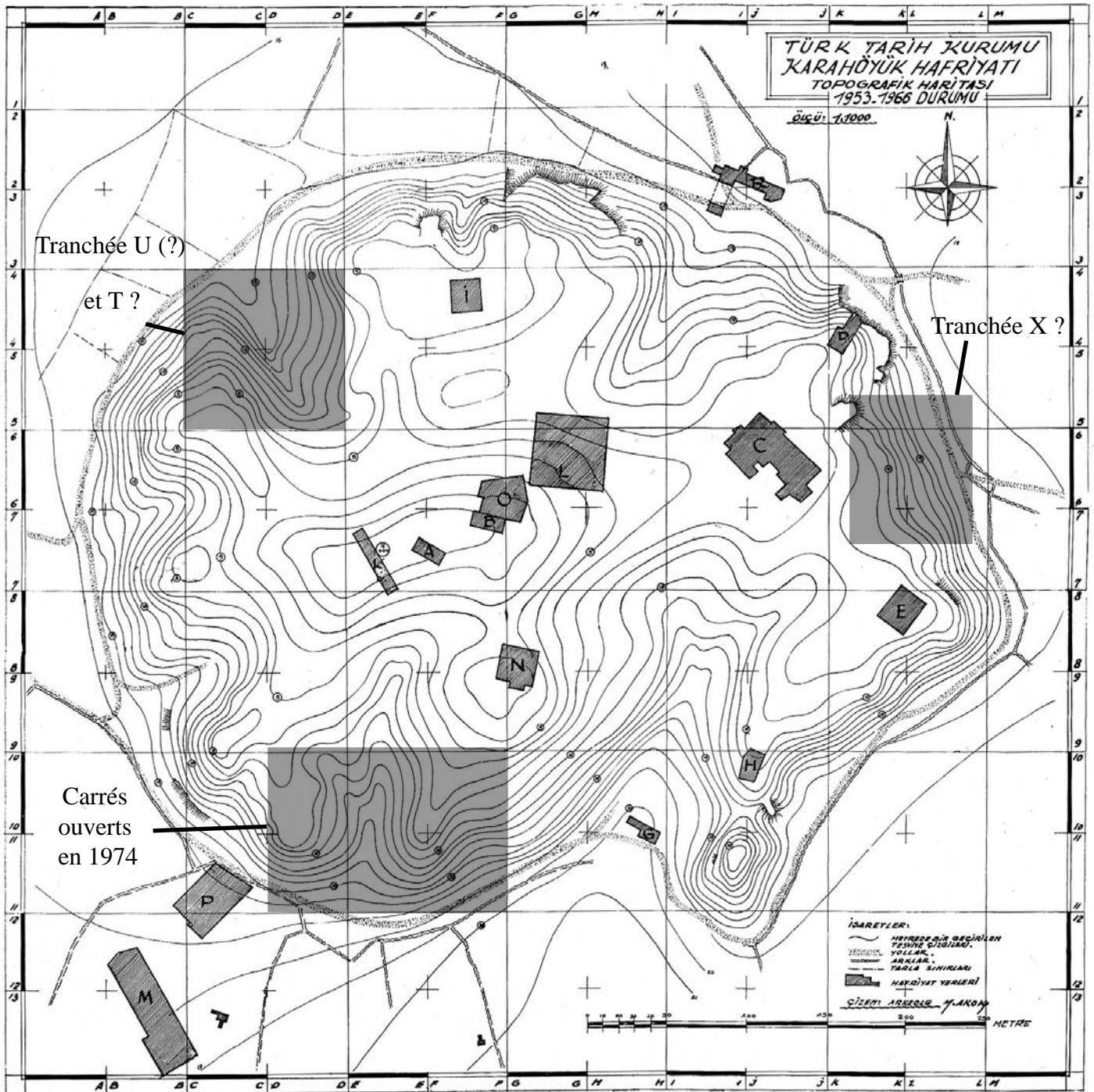


a. Localisation du site



b. Vue du site

Karahöyük – Konya (2)



Plan topographique

Karahöyük – Konya (3)

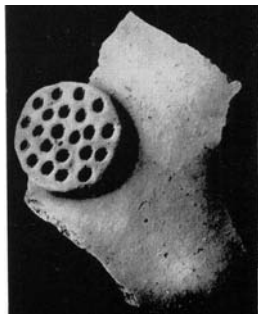
Niveau III : Objets estampillés ou à *graffiti*



a. Tesson estampillé, Zone L, pièce 3



b. Tesson estampillé, Zone C




c. Tesson à « marque », Zone C



d. Tesson à « graffiti », Zone C



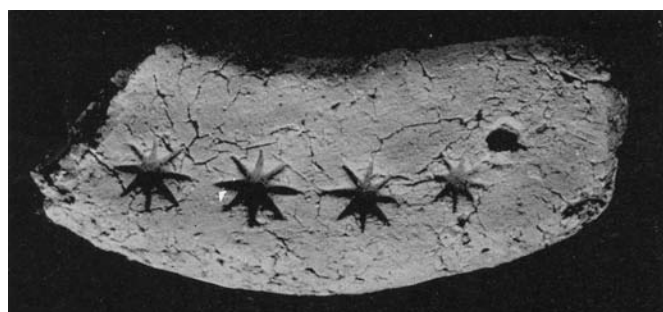

e. Tesson à *graffiti*, Zone C, sous la pièce 37



f. Scellement de jarre (?), Zone C



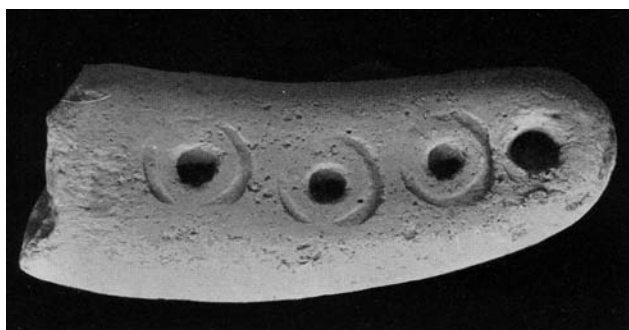
g. « Bulle », Zone L (long. 6,2 cm ; larg. 3 cm ; ép. 1,2 cm)



h. Lunule, pièce 3, Zone M (long. 8,7 cm ; larg. 3,5 cm ; ép. 2 cm)



i. Lunule, Zone M (long. 7 cm ; larg. 3,3 cm ; ép. 2,4 cm)



j. Lunule avec cercles concentriques, Zone M (long. 9,7 cm ; larg. 3,9 cm ; ép. 2,8 cm)



k. Lunule avec incisions verticales, Zone M (long. 10,7 cm ; larg. 3,7 cm ; ép. 2,1 cm)

Karahöyük – Konya (4)

Niveau II : Objets estampillés ou à *graffiti*



a.



b.




c.

a-c. Scellement de jarres (?) du Niveau IIb, Zone L, pièce 4,
(a-b. face et revers d'un même scellement; c. second scellement)



d.



e.

d-e. Céramique, Zone C, pièce 26, avec 4
empreintes d'un sceau à 4 têtes d'aigles



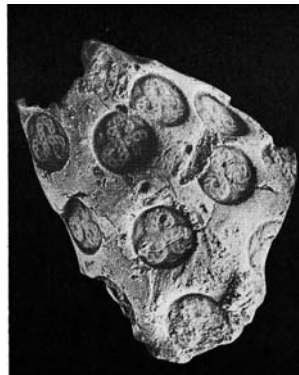
f. Céramique, Zone L,
pièce 3



g. Tesson à *graffiti*,
Zone P, sous le cimetière
du niveau I



h. Scellement de jarre (?), Niveau IIa,
« Palais », pièce 3 (long. 4,4 cm ;
larg. 2,3 cm ; ép. 3,3 cm)



i.



j.

i-j. Recto et verso d'un scellement de jarre (?), Niveau IIa,
« Palais », pièce 3 (long. 10,2 cm ; larg. 7,8 cm ; ép. 3,3 cm)



k.



l.

k-l. Bouchon, Niveau IIa, « Palais », pièce 3
(long. 5,2 cm ; larg. 4,1 cm ; ép. 2,1 cm)



m. « Bulle », Niveau IIa, « Palais », pièce 3
(long. 9,5 cm ; larg. 4,7 cm ; ép. 3,4 cm)

Karahöyük – Konya (5)

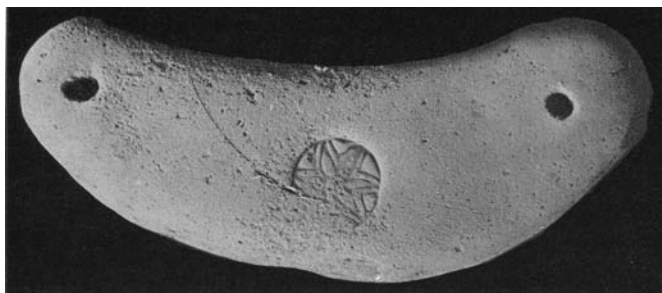
Niveau II : Lunules estampillées ou à *graffiti*



a. Lunule estampillée, Zone C, sous la pièce 33
(long. 13,2 cm ; larg. 4 cm ; ép. 2,3 cm)



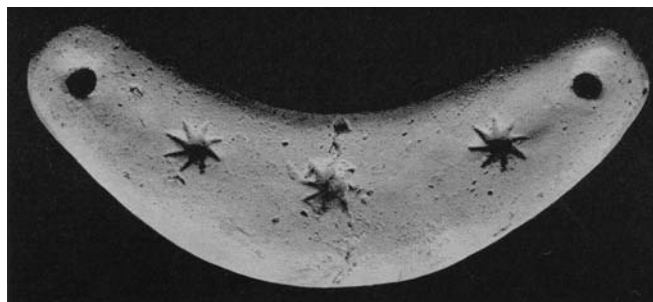
b. Lunule estampillée, Zone C, sous la pièce 43
(long. 10,2 cm ; larg. 3 cm ; ép. 2,2 cm)



c. Lunule estampillée, Zone C, sous la pièce 43
(long. 13 cm ; larg. 4,6 cm ; ép. 2,4 cm)



d. Lunule estampillée, Zone C, sous la pièce 44
(long. 7,6 cm ; larg. 4,2 cm ; ép. 2 cm)



e. Lunule estampillée, Zone P
(long. 11,5 cm ; larg. 3,1 cm ; ép. 1,9 cm)



f. Lunule à *graffiti* (long. 6,9 cm ;
larg. 2 cm ; ép. 1,6 cm)

Karahöyük – Konya (6)


Niveau I, Zone C



a. Tesson estampillé, pièce 25



b.



c.




d.

b-d. Tesson avec marques en relief : b. croix dans un cercle de 8-9 cm de diam. ; c. Cercle composé de plusieurs petits cercles de 6,6-7,1 cm (pièce 5) et d. Point dans un cercle de 9-9,5 cm (pièce 27)



e. « Étiquette » (long. 4,3 cm ; larg. 3,1 cm ; ép. 2,8 cm)



f.



g.

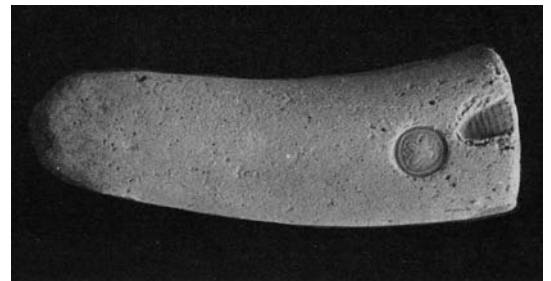
f-g. Outils métalliques avec marques incisées, pièce 16 (f. long. 12,4 cm ; larg. max. 4,8 cm ; ép. 0,9 cm. g. long. 10,5 cm ; larg. 2,5 cm ; ép. 1,4 cm)



h. Zone C, niveau 1, pièce 25, lunules *in situ*



i. Lunule avec empreinte de cachet en forme de pied, pièce 25 (long. 11,4 cm ; larg. 3 cm ; ép. 1,5 cm)



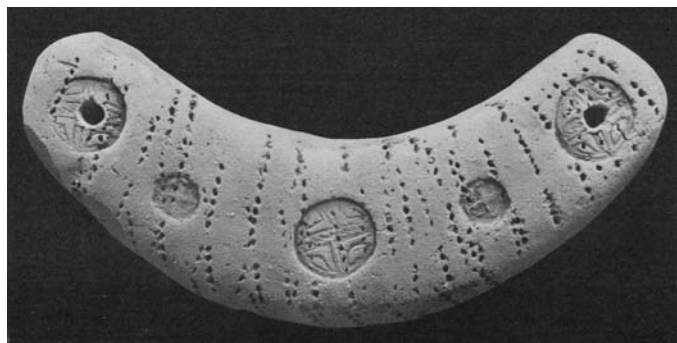
j. Lunule avec empreinte de cachet en forme de pied et empreinte de sceau, fosse 2 (long. 8,9 cm ; larg. 2,8 cm ; ép. 2,2 cm)

Karahöyük – Konya (7)


Niveau I : Échantillon de lunules de la zone C




a. Lunule à empreintes de cachet, grosse fosse
(long. 12 cm ; larg. 2,7 cm ; ép. 1,6 cm)



b. Lunule à empreintes de cachets, pièce 2
(long. 13,3 cm ; larg. 3,9 cm ; ép. 2,1 cm)



c. Lunule avec cercles concentriques, pièce 12
(long. 13,1 cm ; larg. 4,8 cm ; ép. 2 cm)



d. Lunule avec trait vertical, pièce 12
(long. 14,3 cm ; larg. 4,5 cm ; ép. 2,7 cm)



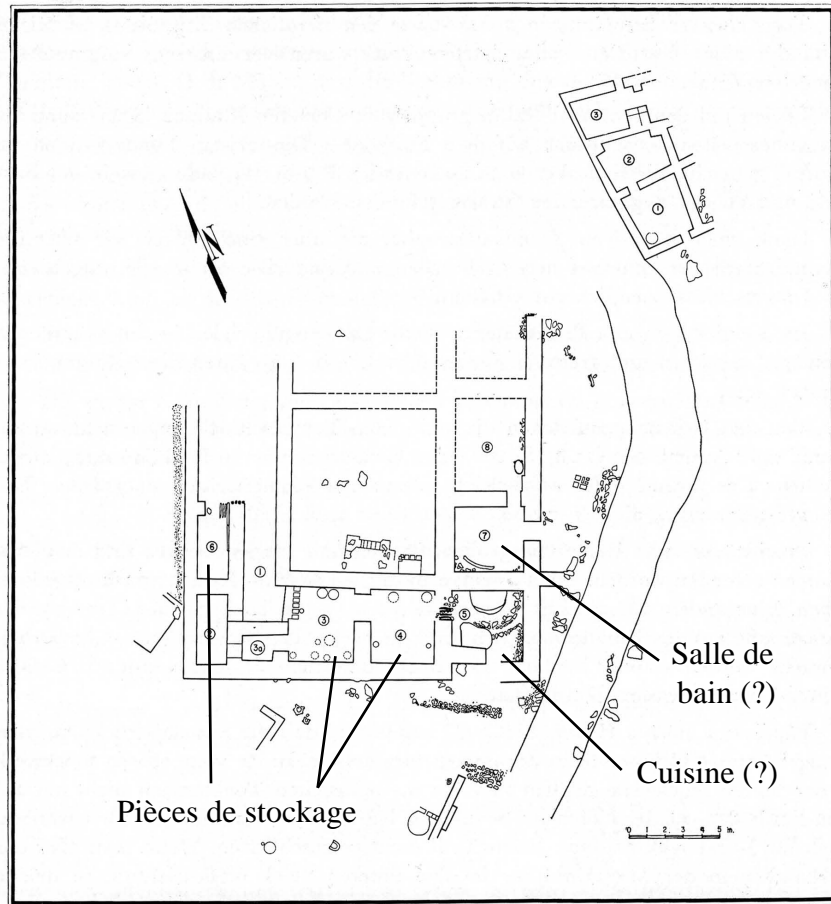
e. Lunule à graffiti, pièce 8
(long. 11,3 cm ; larg. 4,6 cm ; ép. 2,7 cm)



f. Lunule à empreinte de cachet, pièce 35
(long. 12 cm ; larg. 4,6 cm ; ép. 2 cm)

Karahöyük – Konya (8)

Niveau I : Le « palais », Zone L



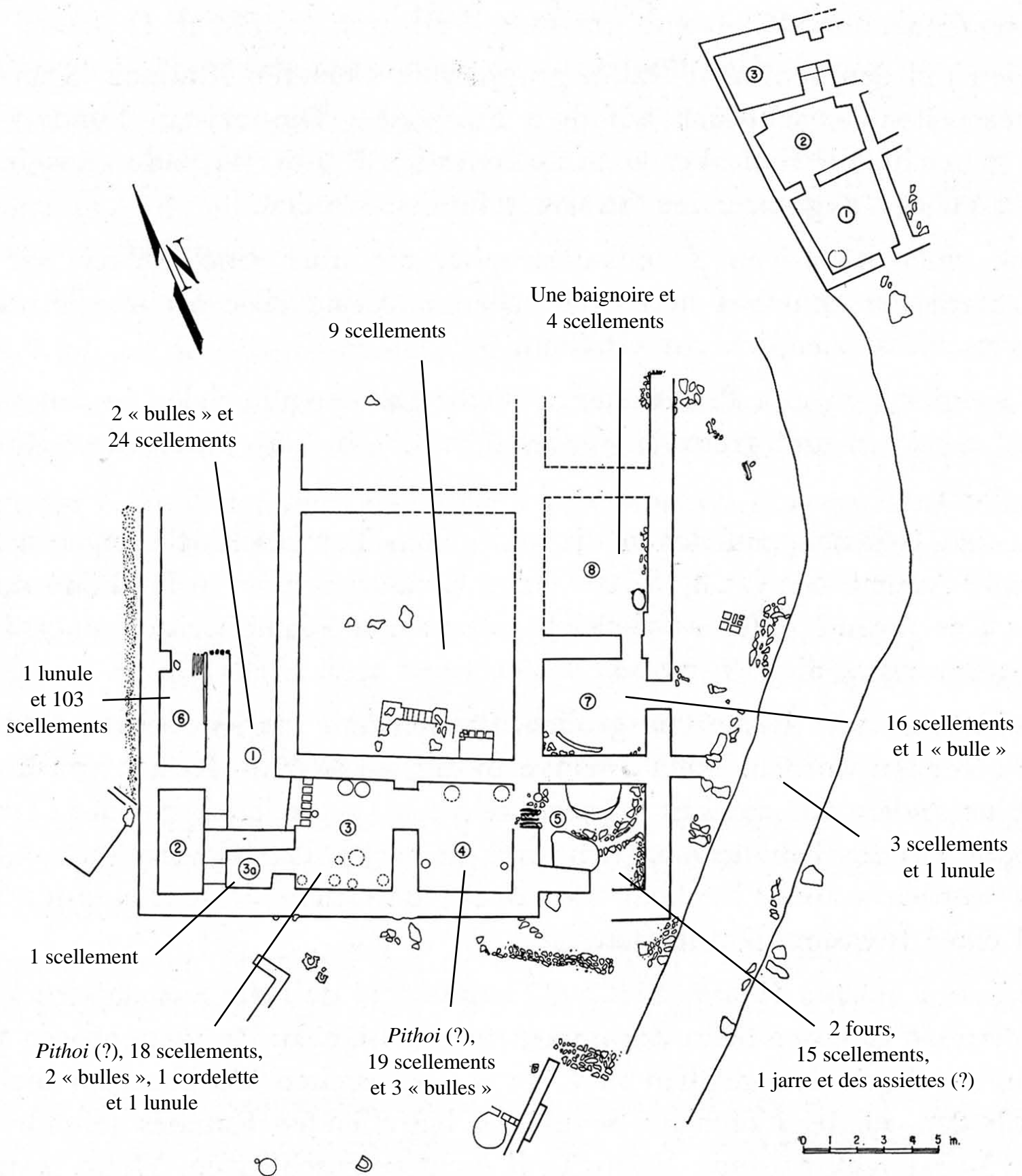
a. Plan avec indications générales (pour la répartition des objets, cf. pl. Karahöyük [9])



b. Vue du « palais », depuis le nord-est

Karahöyük – Konya (9)

Niveau I : Le « palais », Zone L



Répartition des différents objets retrouvés dans le « palais »

Karahöyük – Konya (10)

Niveau I : Le « palais », Zone L



a. « Baignoire » *in situ*, pièce 7



b. Céramique (41 cm de haut)
avec couvercle et masse
d'argile scellée, pièce 5



c. Scellement de contenant,
pièce 1 (long. 9,3 cm ;
larg. 5,5 cm ; ép. 4,7 cm)



d.



e.

d-e. Scellement de contenant, pièce 1
(long. 6,1 cm ; larg. 3,9 cm ; ép. 1,4 cm)



f. Scellement de contenant,
pièce 4 (long. 6,5 cm ;
larg. 3,5 cm ; ép. 2,9 cm)



g.



h.

g-h. Scellement de contenant, pièce 4
(long. 4,5 cm ; larg. 3,4 cm ; ép. 1,4 cm)




i. Scellement avec empreinte
de tissu, pièce 4 (long. 8,4 cm ;
larg. 8 cm ; ép. 3,3 cm)

Karahöyük – Konya (11)


Niveau I : Objets du « palais », Zone L



a. Scellement de jarre, pièce 6
(long. 9 cm ; larg. 4 cm ; ép. 2,2 cm)



b. Cordon, pièce 3



c. Bouchon, pièce 6 (long. 5,1 cm ;
larg. 4 cm ; ép. 2,2 cm)



d-e. « Bulle », pièce 7 (long. 7,2 cm ;
larg. 3,2 cm ; ép. 1,2 cm)



f. « Bulle », pièce 4 (long. 4,9 cm ;
larg. 4,1 cm ; ép. 1,5 cm)

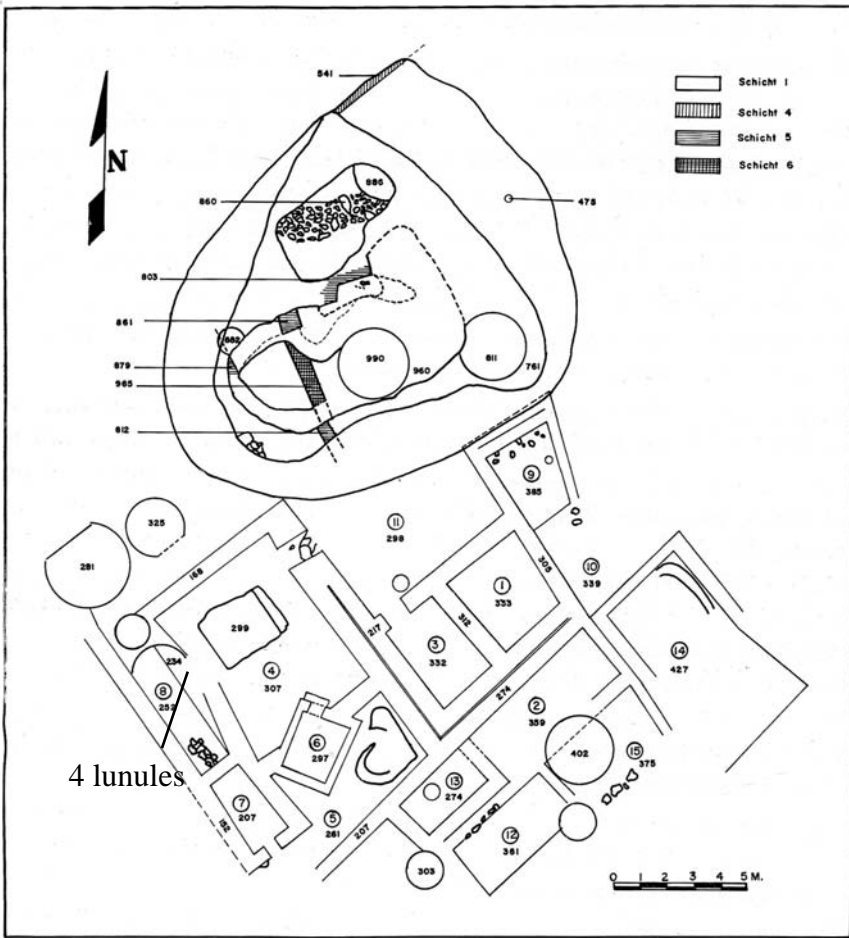


g. Lunule, pièce 3 (long. 5,5 cm ;
larg. 2,1 cm ; ép. 1,5 cm)




h. Lunule, Zone M, surface
(long. 8,5 cm ; larg. 4,3 cm ; ép. 2,4 cm)


Karahöyük – Konya (12)



a. Plan du secteur O



b.



c.

b-c. Grande fosse au nord de la zone O, vue du nord (b) et du sud (c)

Karahöyük – Konya (13)

Niveau I : Objets avec marques de la fosse O



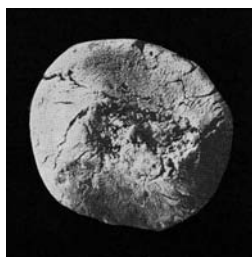
a. Tesson à *graffiti*



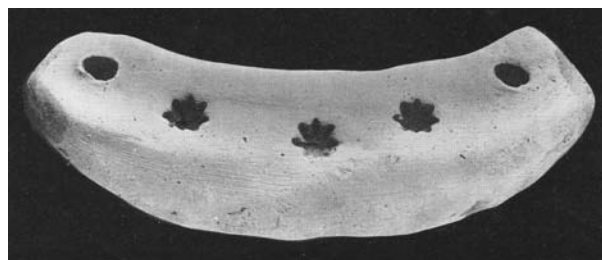
b. Scellement de jarre (?), avec empreinte de sceau-cylindre (long. 3,4 cm ; larg. 2,2 cm ; ép. 1,3 cm)



c. Scellement de jarre (?), avec empreintes de cachet (long. 11,8 cm ; larg. 4,3 cm ; ép. 2,9 cm)



d. « Étiquette » (long. 2,6 cm ; larg. 2,2 cm ; ép. 1,4 cm)



e. Lunule avec trois étoiles (long. 11,5 cm ; larg. 3,1 cm ; ép. 2,4 cm)



f. Lunule avec un cercle concentrique (long. 10,1 cm ; larg. 3,3 cm ; ép. 1,5 cm)

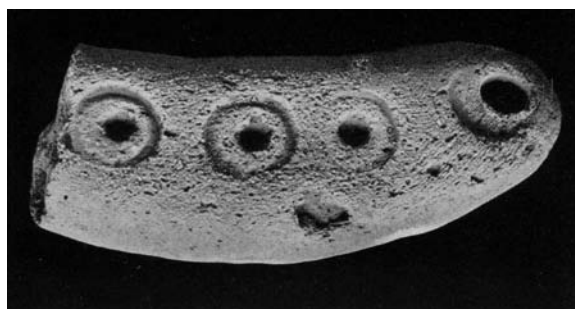


g. Lunule avec série de points (long. 7,9 cm ; larg. 3,6 cm ; ép. 2,3 cm)

Lunules de la pièce 8 du bâtiment secteur O




h. Lunule avec empreintes de cachet (long. 7,5 cm ; larg. 2,9 cm ; ép. 1,7 cm)



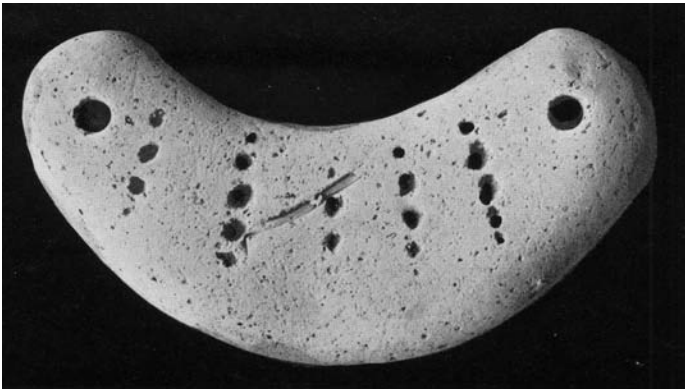
i. Lunule avec cercles concentriques (long. 9,9 cm ; larg. 3,8 cm ; ép. 2,6 cm)

Karahöyük – Konya (14)

Niveau I, Zone P




a. Maison avec céramiques en place



b. Lunule avec série de points, pièce 20
(long. 11,3 cm ; larg. 4,2 cm ; ép. 1,6 cm)



c. Lunule avec *graffiti*, pièce 22
(long. 12,9 cm ; larg. 3,5 cm ; ép. 2,5 cm)



d. Lunule avec empreinte de cachet, pièce 23
(long. 13,5 cm ; larg. 3,5 cm ; ép. 2,3 cm)



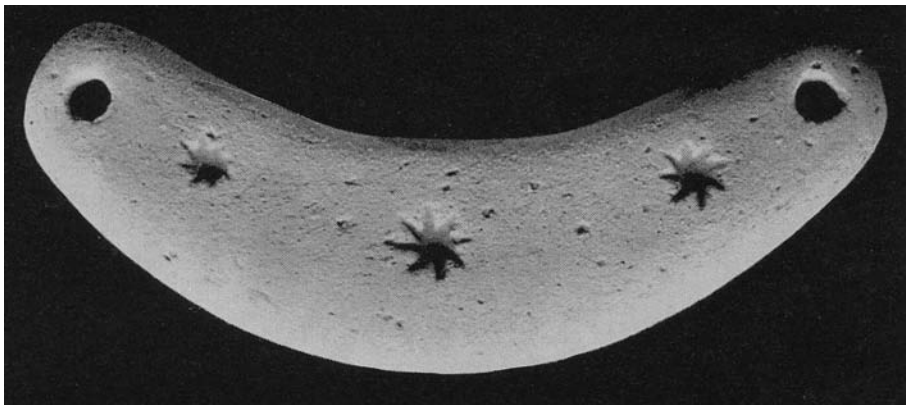
e. Lunule avec trois traits verticaux, pièce 23
(long. 13,5 cm ; larg. 3,9 cm ; ép. 2,1 cm)

Karahöyük – Konya (15)

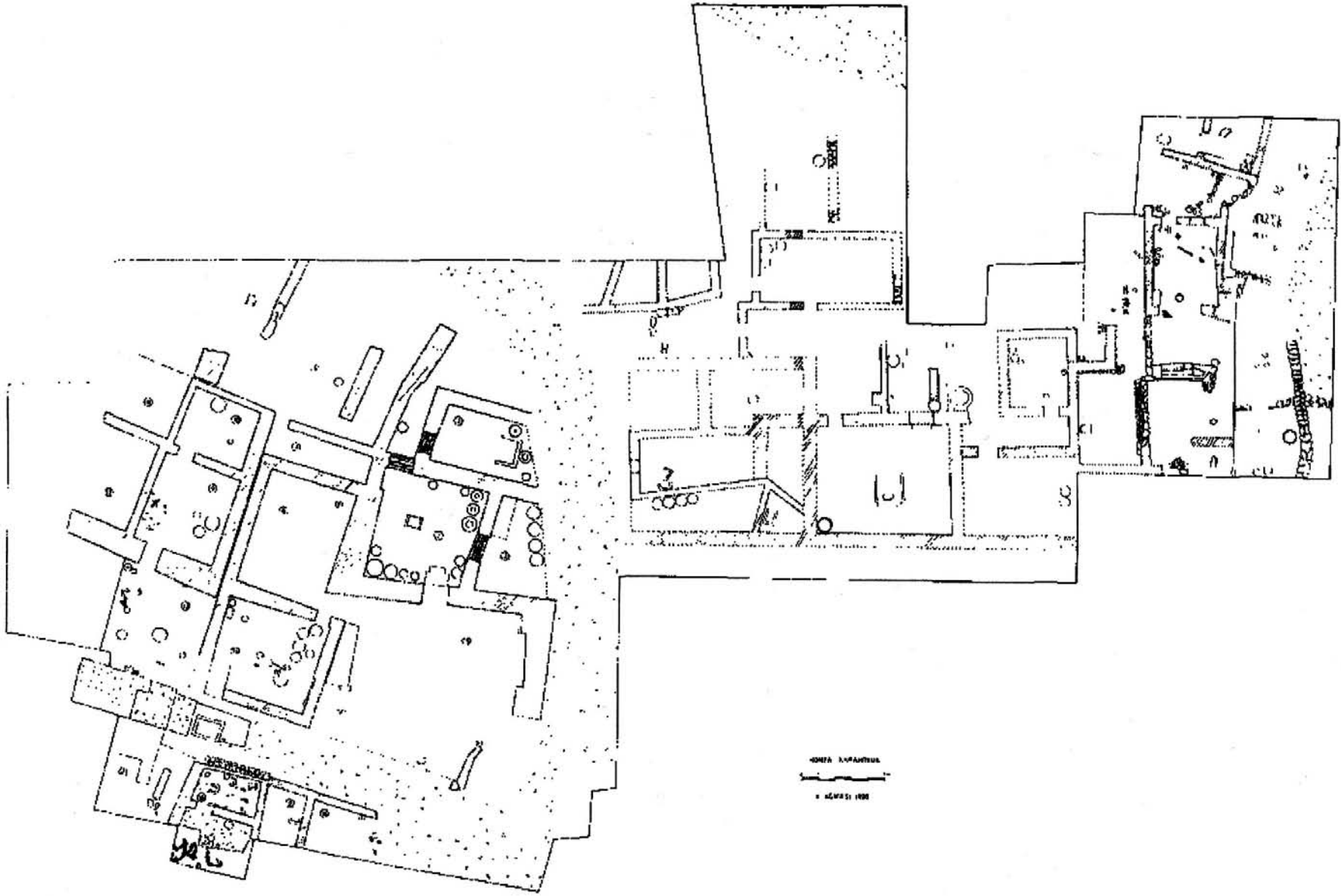
Niveau I, Zone M



a. Foyer avec empreintes de cercles concentriques (diam. 6 cm), pièce 1




b. Lunule avec trois étoiles, pièce 3
(long. 11,2 cm ; larg. 2,9 cm ; ép. 1,9 cm)



Plan de la Zone X, Niveau I

Karahöyük – Konya (17)

Niveau I, Zone X



a. Vue de la pièce 9



b.



c.



d.

b-d. Échantillons de céréales des pièces 8 et 9

Karahöyük – Konya (18)

Niveau I : Échantillon de céramiques



a. *Schnabelkanne*,
H. 72 cm, Zone C



b. *Kantharos*, H. 27 cm,
Zone C, pièce 19



c. *Bouteille*, H. 19,5 cm,
Zone C, pièce 42




d. *Tasse en forme de grappe de raisin avec un pied en forme de queue de poisson*,
H. 10 cm, Zone M, pièce 3



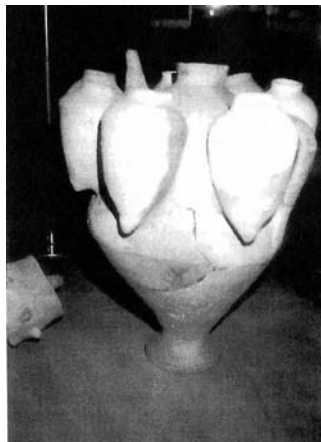
e. *Jarre*, Zone N



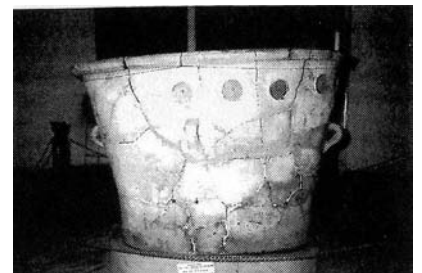
f. *Bol en forme de sphinx*, Zone T



g. *Grande Schnabelkanne*



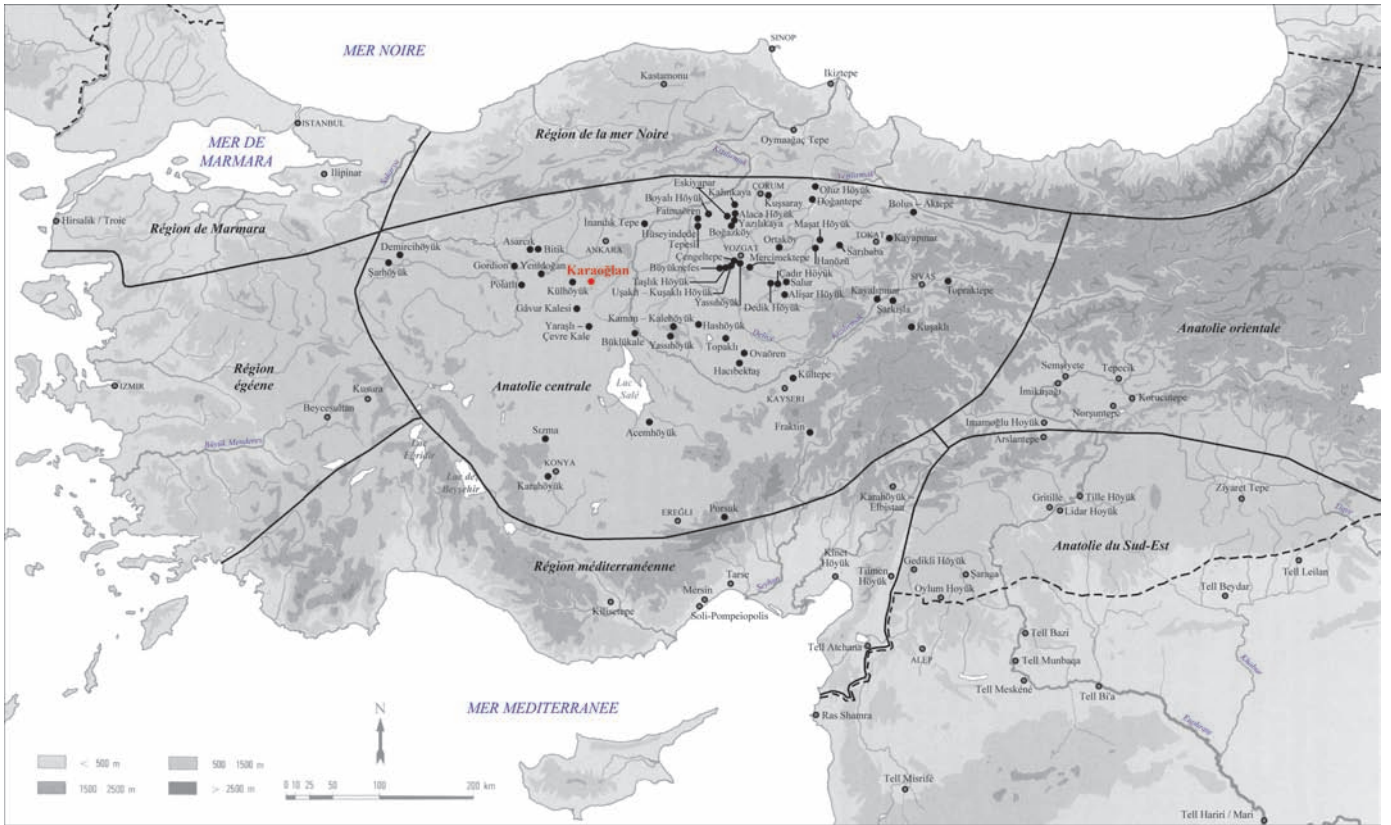
h. *Jarre (?)*



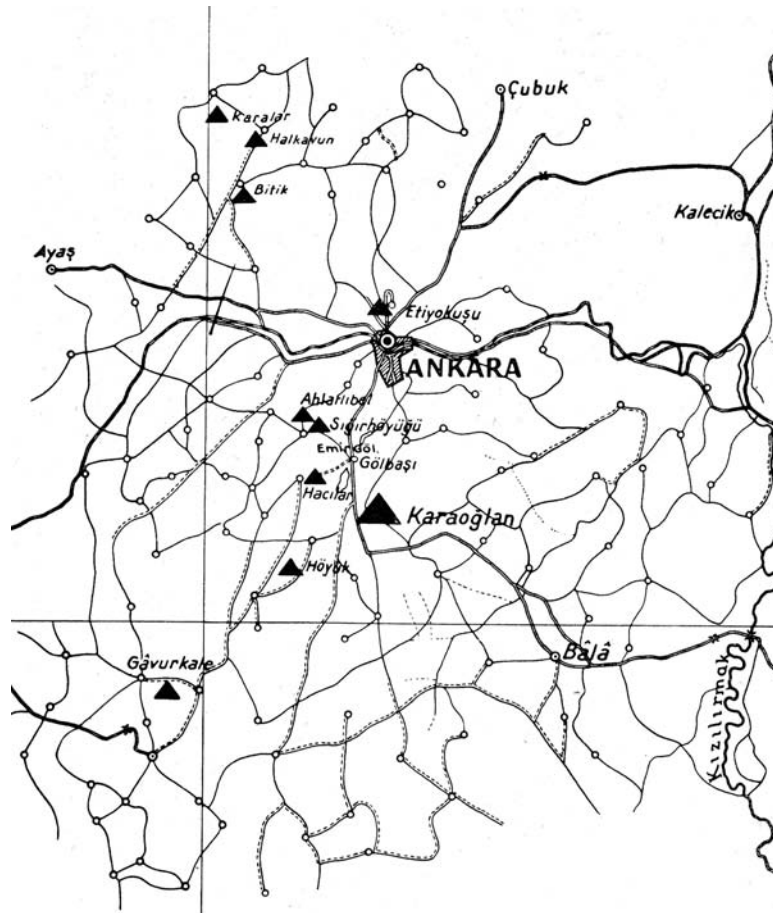
i. « *Baignoire* » (?)

Karaođlan

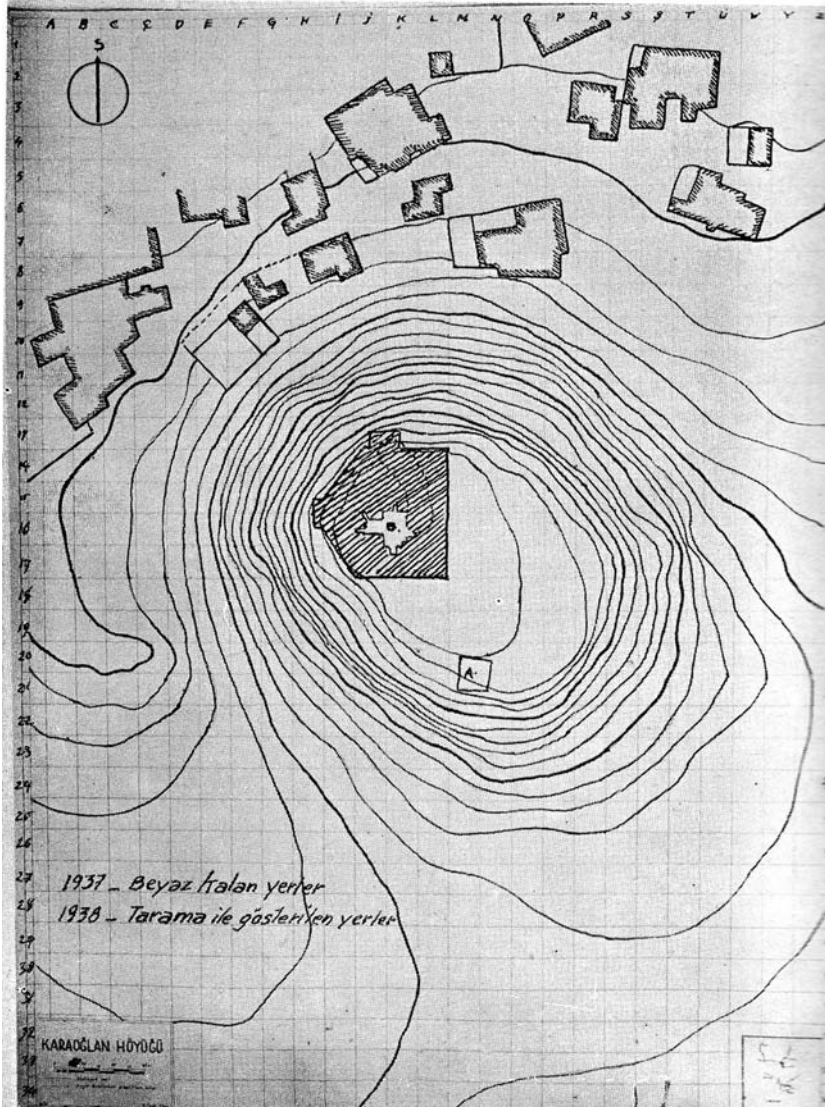
Karaoğlan (1)



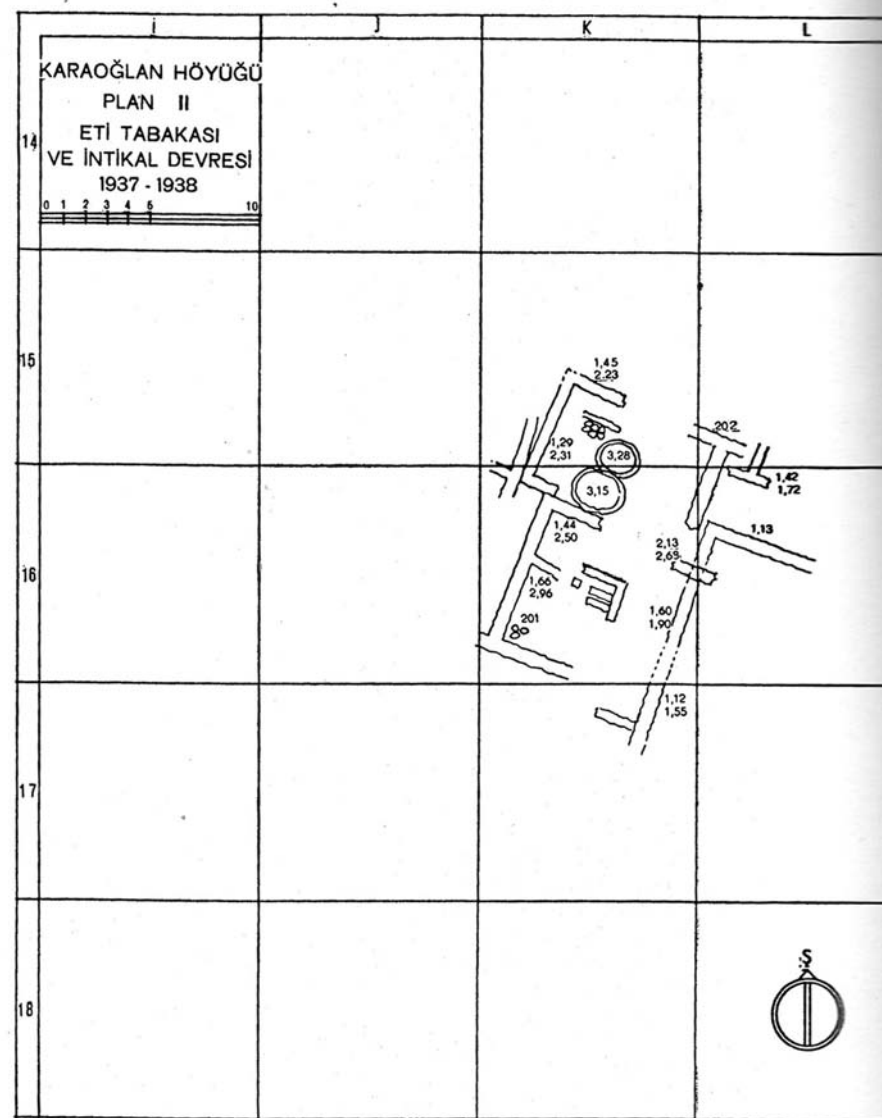
a. Localisation du site



b. Région de Karaoğlan




a. Plan topographique du site




b. Plan de l'occupation hittite

Karaoğlan (3)



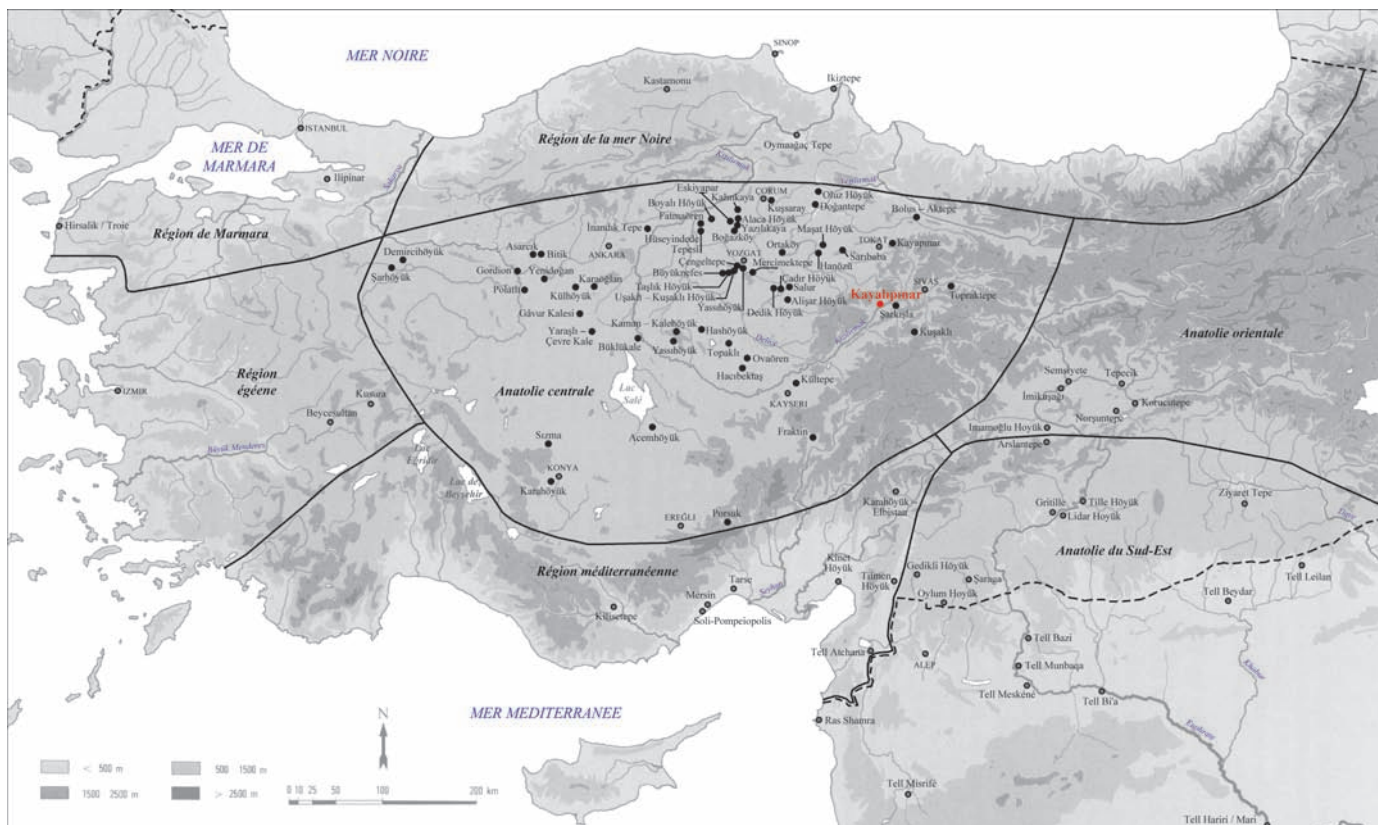
a. Empreinte de cachet circulaire sur tesson



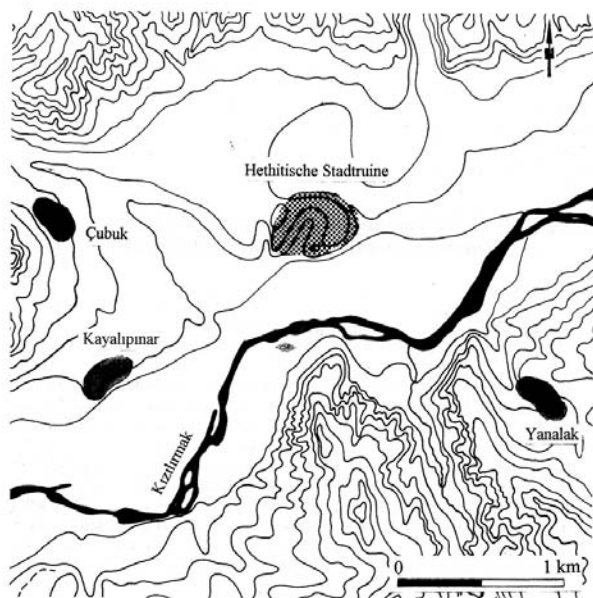
b. Échantillon de céramiques

Kayalipınar

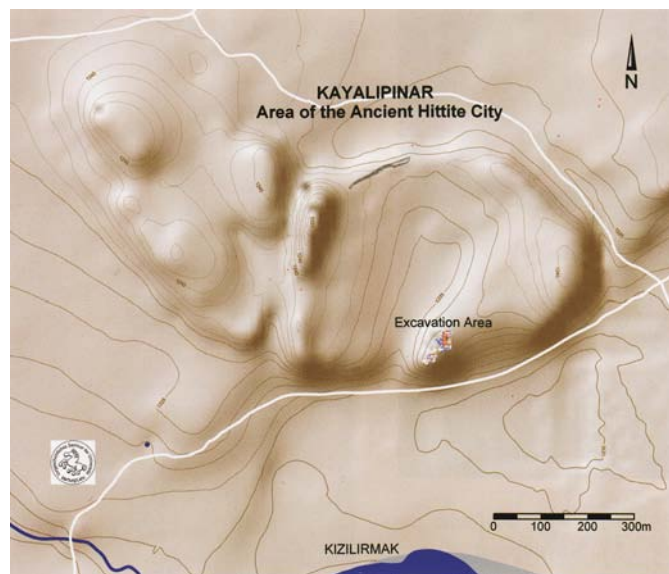
Kayalıpınar (1)



a. Localisation du site



b. Détail de la région



c. Plan topographique

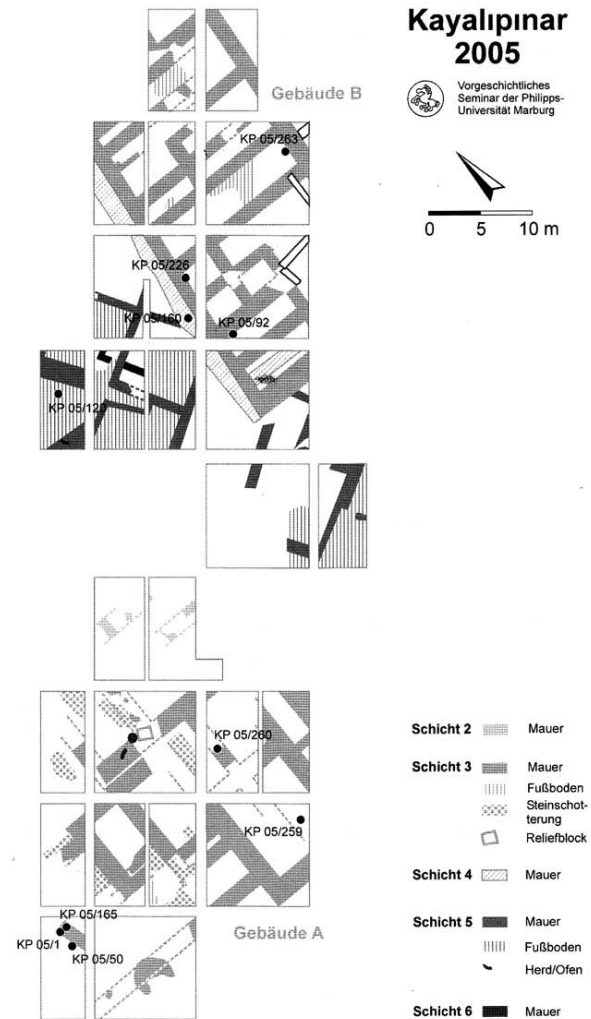
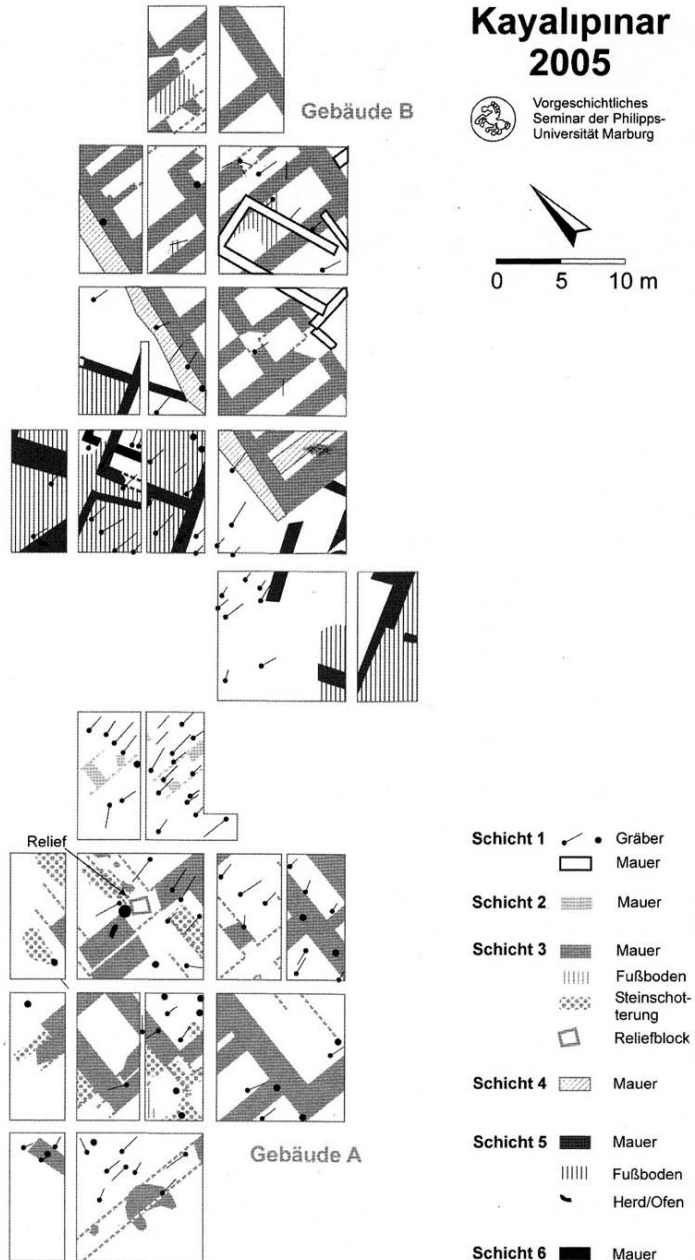


d. Vue du site de Kayalıpınar

Kayalipınar (2)



Plan comportant les 6 niveaux découverts

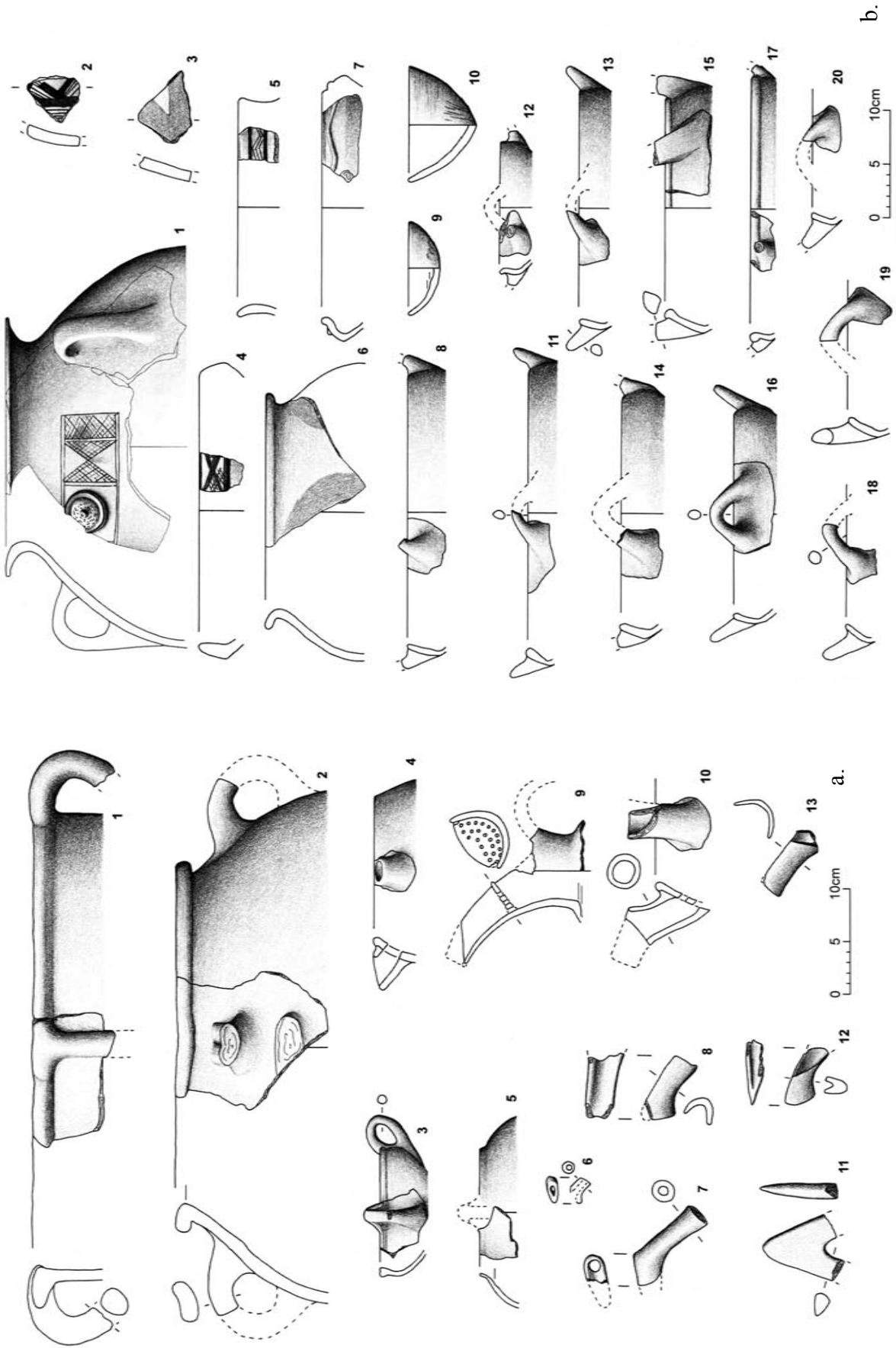


a. Plan comportant les 6 niveaux découverts

b. Plan simplifié avec localisation des tablettes

Kayalipınar (4)

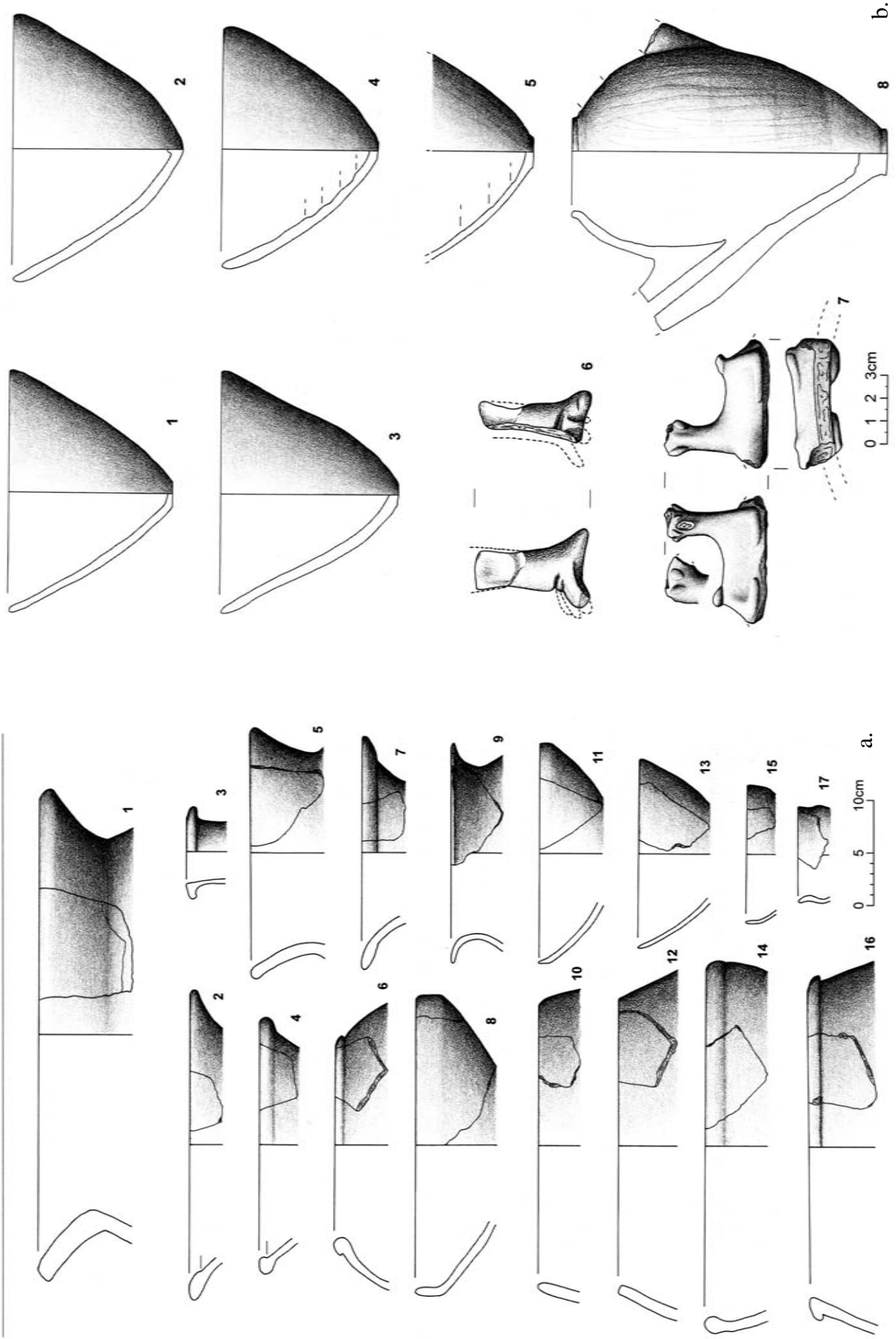
Niveau V



a-b. Échantillon de céramiques

Kayalipınar (5)

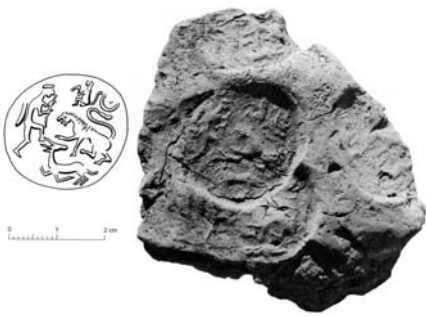
Niveau V




a-b. Échantillon de céramiques (suite)

Kayalıpınar (6)

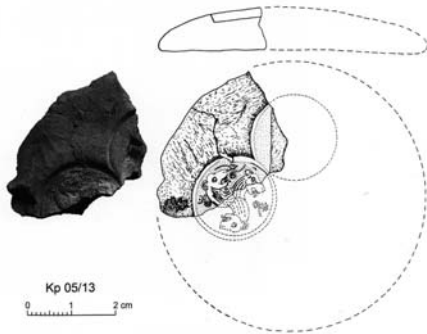
Niveau V




a. Scellement Kp 07/44 de la « maison de la pente est »




b. Scellement Kp 08/101



d. Bouchon de pichet avec empreinte de cachet



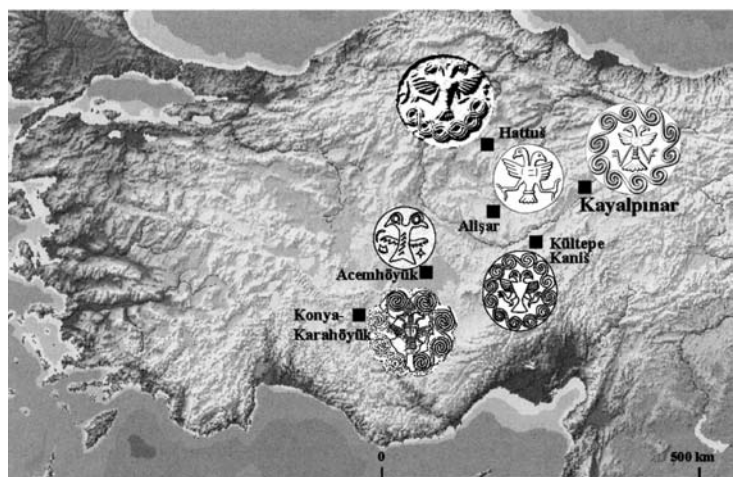
f. Scellement Kp 08/6 avec empreinte de sceau à aigle bicéphale



c. Scellements (Kp 06/56, Kp 07/5 et Kp 08/3) avec empreintes de sceaux de la « maison de Tamura »




e. Empreintes de sceaux de Kayalıpınar et carte de répartition de ce type de motifs



g. Carte de répartition des sceaux avec le motif de l'aigle bicéphale en Anatolie

Kayalıpınar (7)

Niveau III : Bâtiment A



a. Proposition de reconstitution du bâtiment A




b. Scellement Kp 09/12 d'un Tuthaliya

Niveau III : Bâtiment B



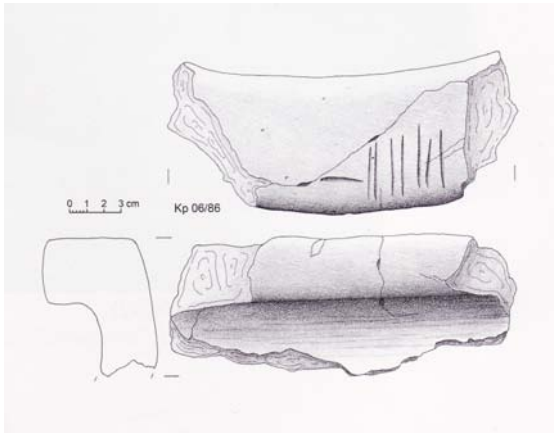
c. Vue aérienne



d. Vue axonométrique

Kayalıpınar (8)

Niveau III : Bâtiment B



a. Col de *pithos* avec marques



b. Scellement avec une empreinte de sceau hiéroglyphique d'un scribe



c. Scellement Kp 07/39 avec empreinte du sceau du « Prince Tarhunani, Seigneur du Haut Pays » et empreinte d'un sceau-bague

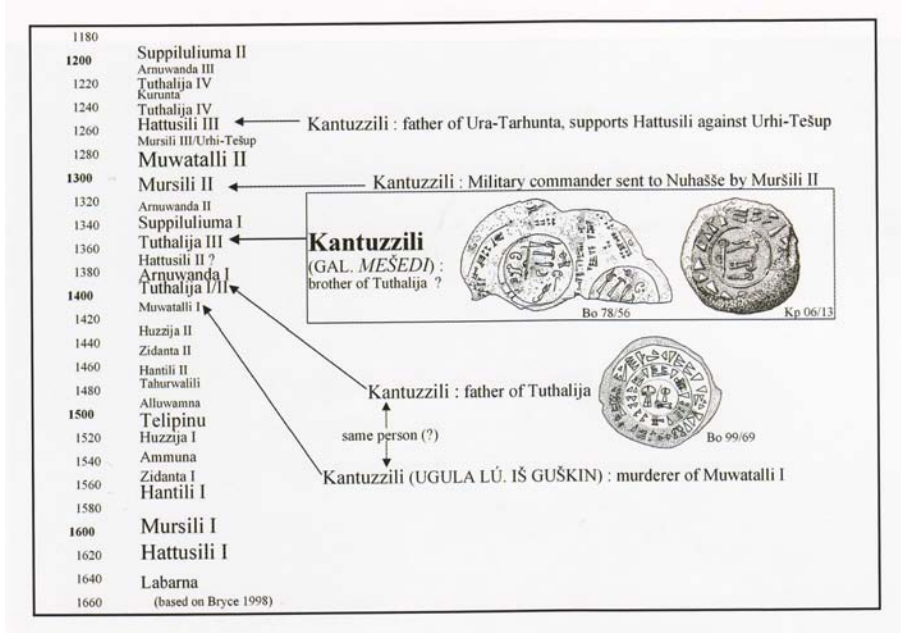


d. Scelllements avec empreintes de sceaux au nom de la « Reine Tawananna »



e. Scellement avec le sceau de Kantuzzili

Kayalıpınar (9)



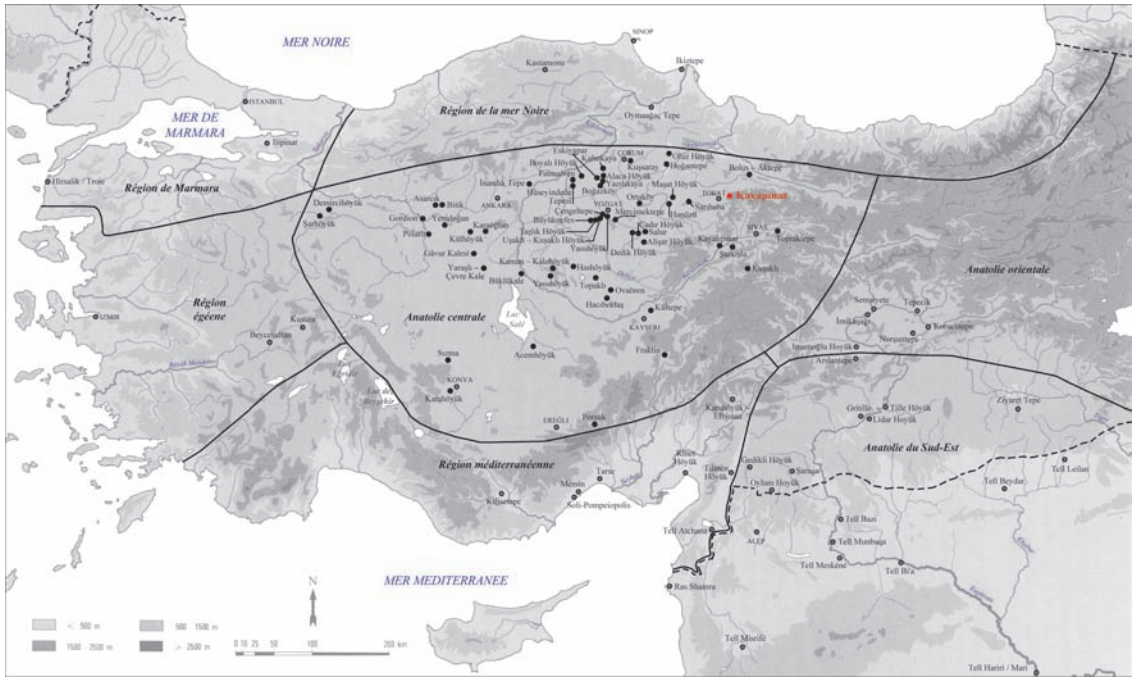
a. Attestations du nom de Kantuzzili



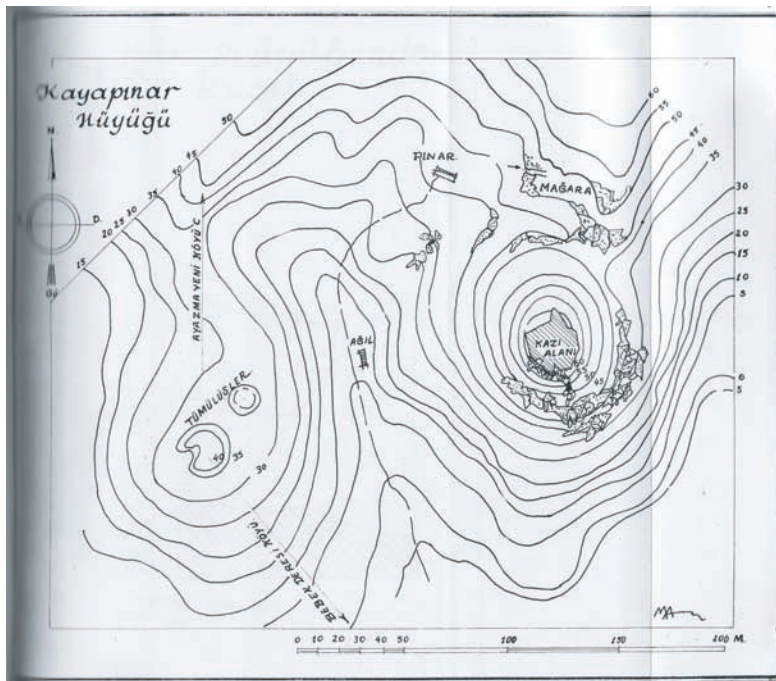
b. Relief à la déesse du bâtiment A

Kayapınar

Kayapınar (1)



a. Localisation du site



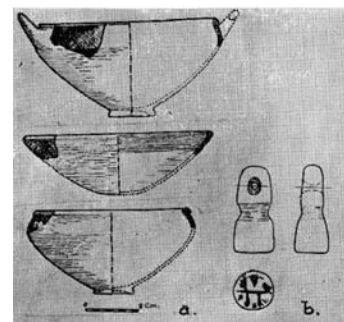
b. Plan topographique du site



c. Vue du site



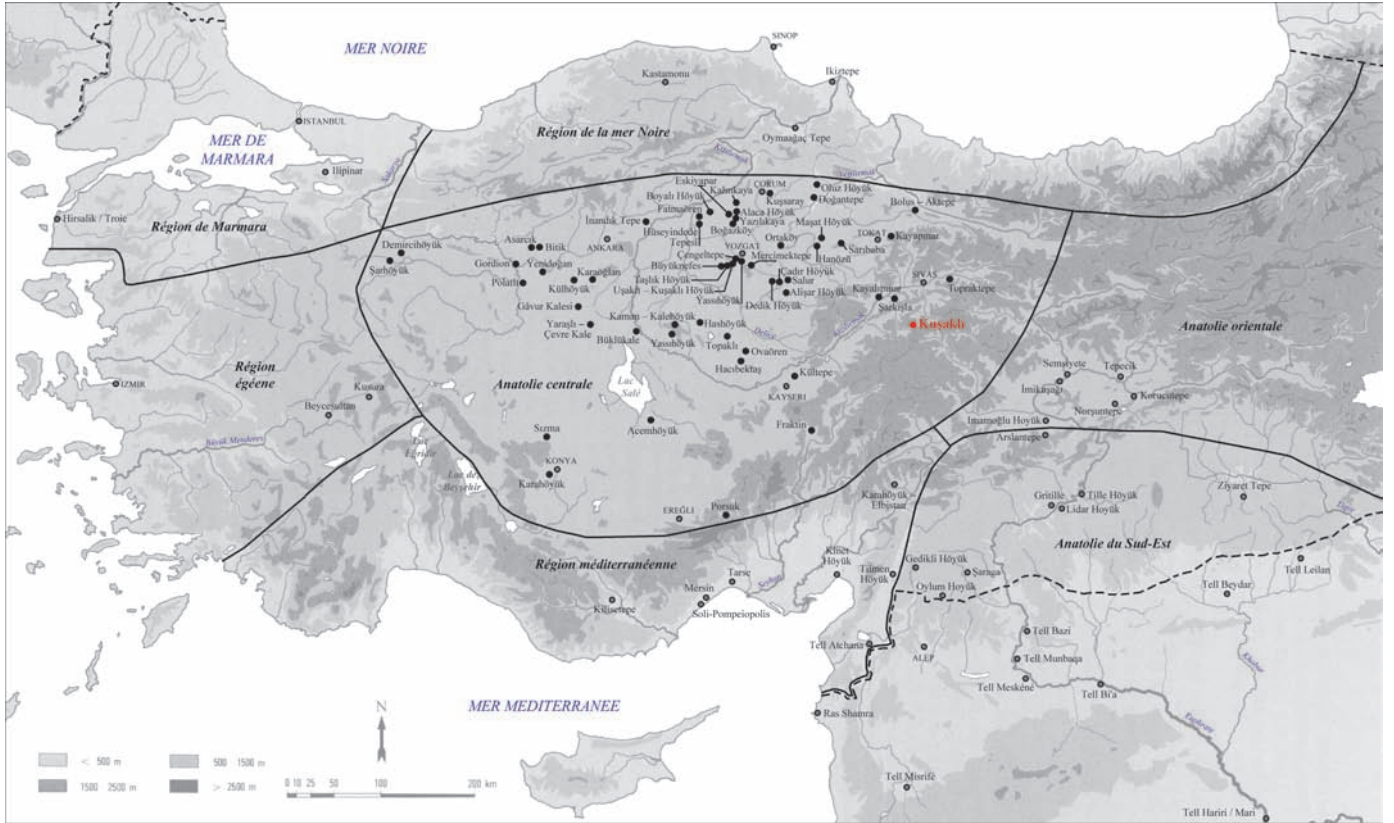
d. Céramique hittite moyen (?)




e. Assemblage de découvertes hittites : de la céramique à gauche et un cachet à droite

Kuşaklı

Kuşaklı (1)




a. Localisation du site



b. Vue aérienne du site

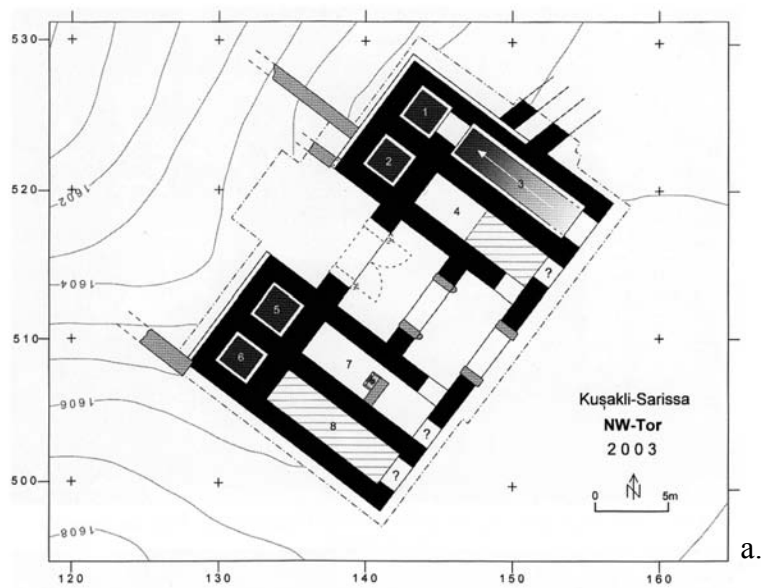
Kuşaklı (2)



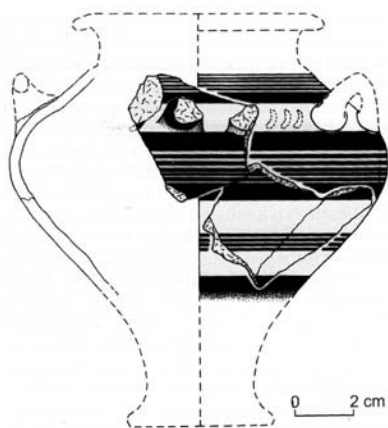
Plan topographique (2004)

Kuşaklı (3)


Porte nord-ouest



a-b. Plan et vue aérienne de la porte nord-ouest

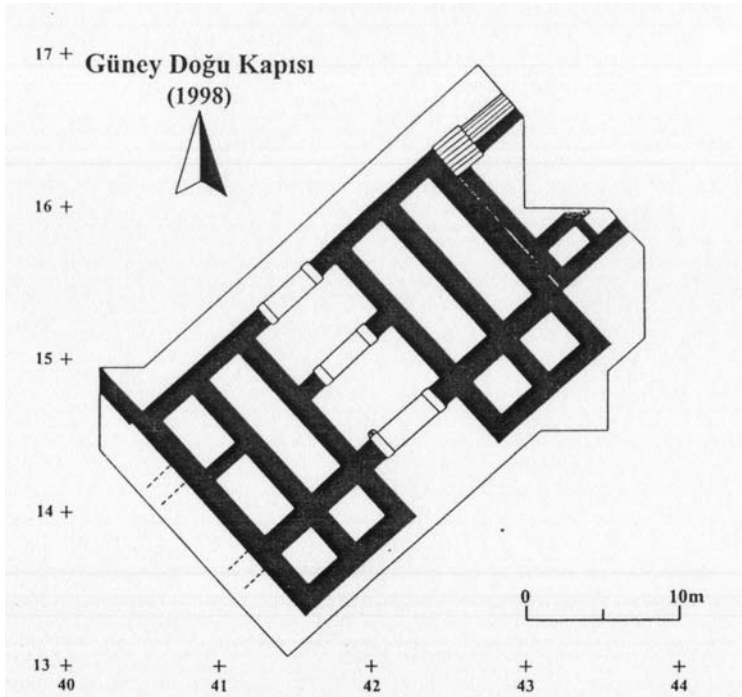


c. Jarre mycénienne



Kuşaklı (4)


Porte sud-est




a. Plan de la porte



b. Vue aérienne



c. Scellement du mair-*ḥazannu*



d. Tentative de reconstitution de la porte



a. Plan du bâtiment

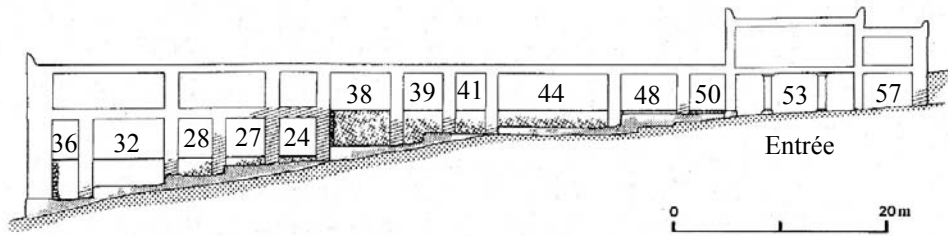


b. Vue aérienne


Kuşaklı (5)
Bâtiment C

Kuşaklı (6)

Bâtiment C



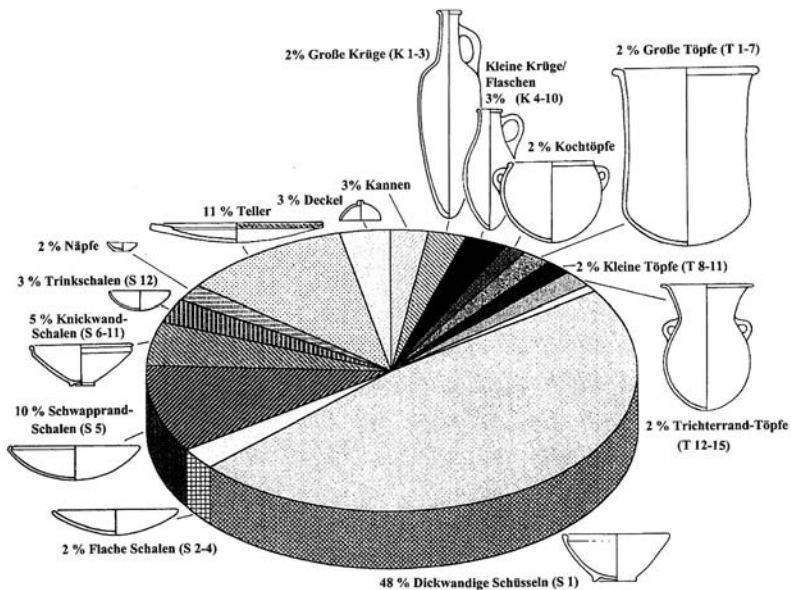
a. Coupe schématique de l'aile nord-est avec tentative de reconstitution



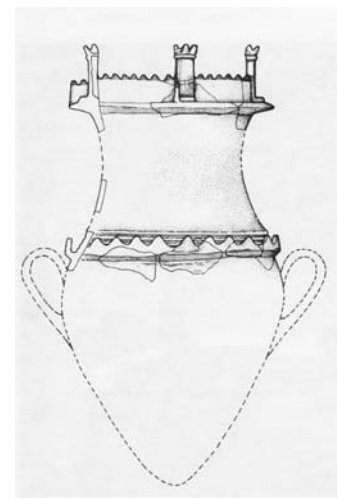
b. Vue des pièces 11 et 12 avec les coffres de stockage



c. Céramiques *in situ* de la pièce 58 (brasserie)



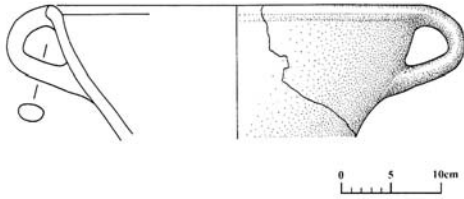
d. Répartition des formes céramiques découvertes dans le bâtiment C entre 1995 et 1997



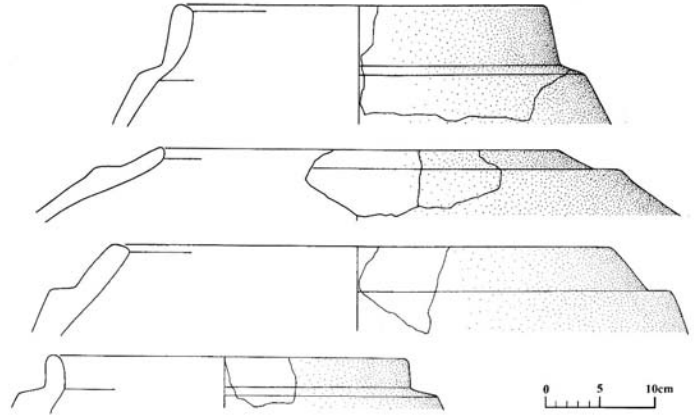
e. Vase en forme de tour

Kuşaklı (7)

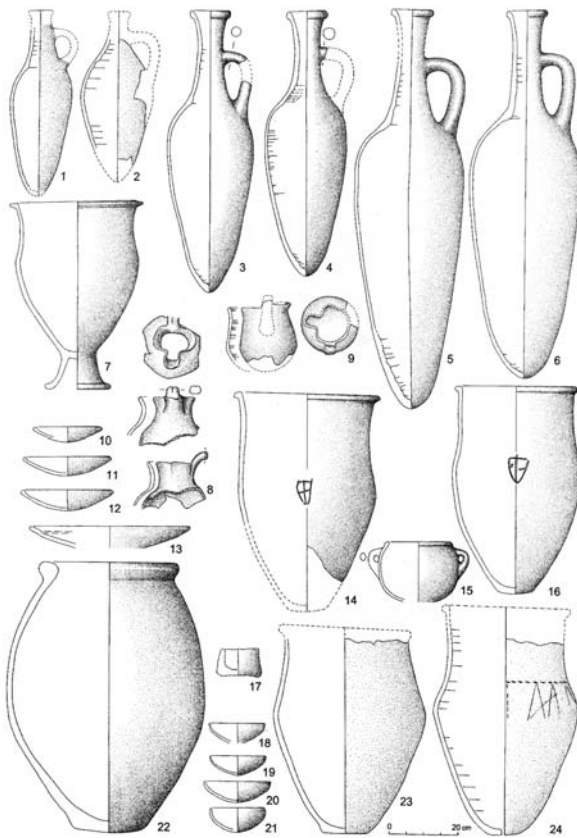
Bâtiment C



a. Bol à deux anses



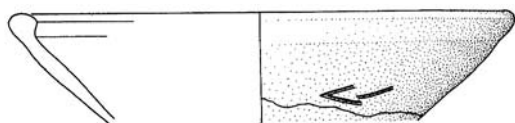
b. Grandes céramiques de stockage



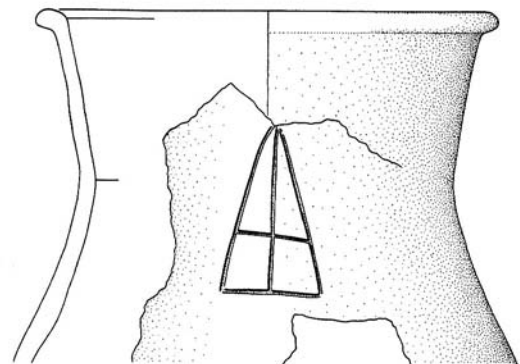
c. Céramiques de la pièce 58 (brasserie)



d. Ensemble de céramiques de la pièce 58 (brasserie)



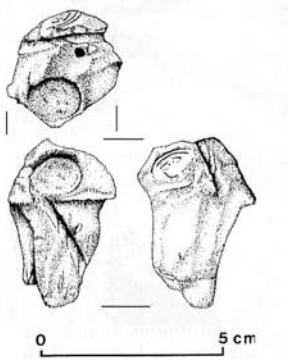
e. Bol avec signe en forme de flèche



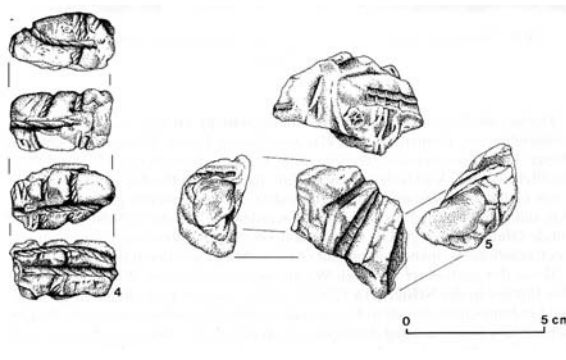
f. Céramique avec le hiéroglyphe « roi »

Kuşaklı (8)

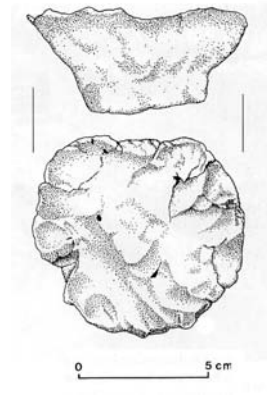
Bâtiment C



a. Bouchon d'argile avec empreinte de sceau illisible et empreinte de corde



b. Scellements avec empreintes de corde




c. Bouchon sans empreinte



d. Scellement de Laja ou Lajasu, scribe, pièce 62



e. Scellement avec empreinte du sceau de Tabarna (Ku 96/62)



f. Scellement avec empreinte du sceau de Tudhaliya (Ku 97/38)



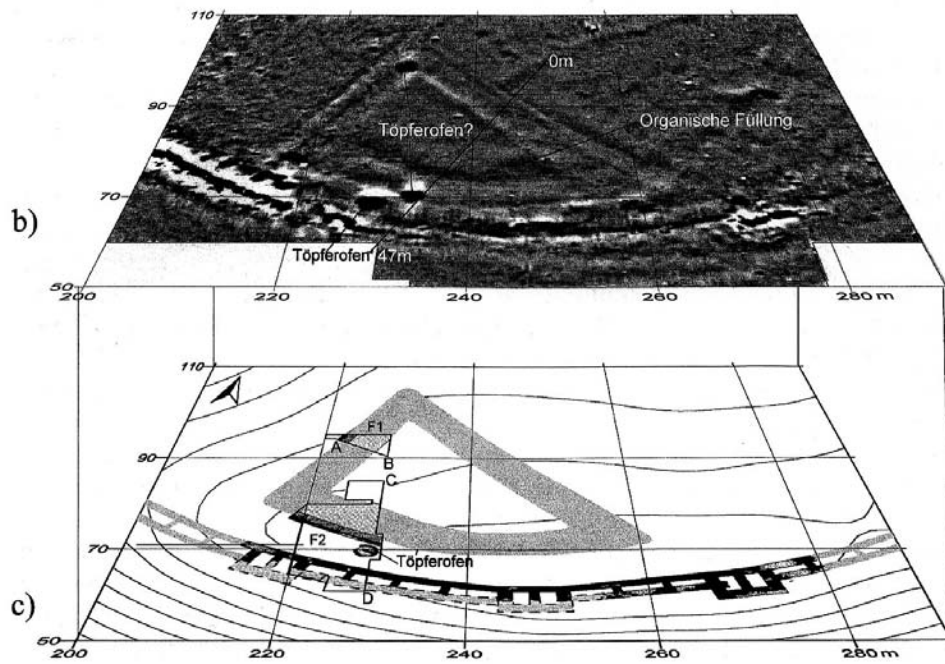
g. Scellement avec empreinte du sceau de Tawananna (Ku 97/61)



h. Sceau avec empreinte du sceau de Kuruntaziti (?) (Ku 99/45)

Kuşaklı (9)

Pointe sud



a et b. Prospection géomagnétique et plan du silo avec indication des deux zones fouillées



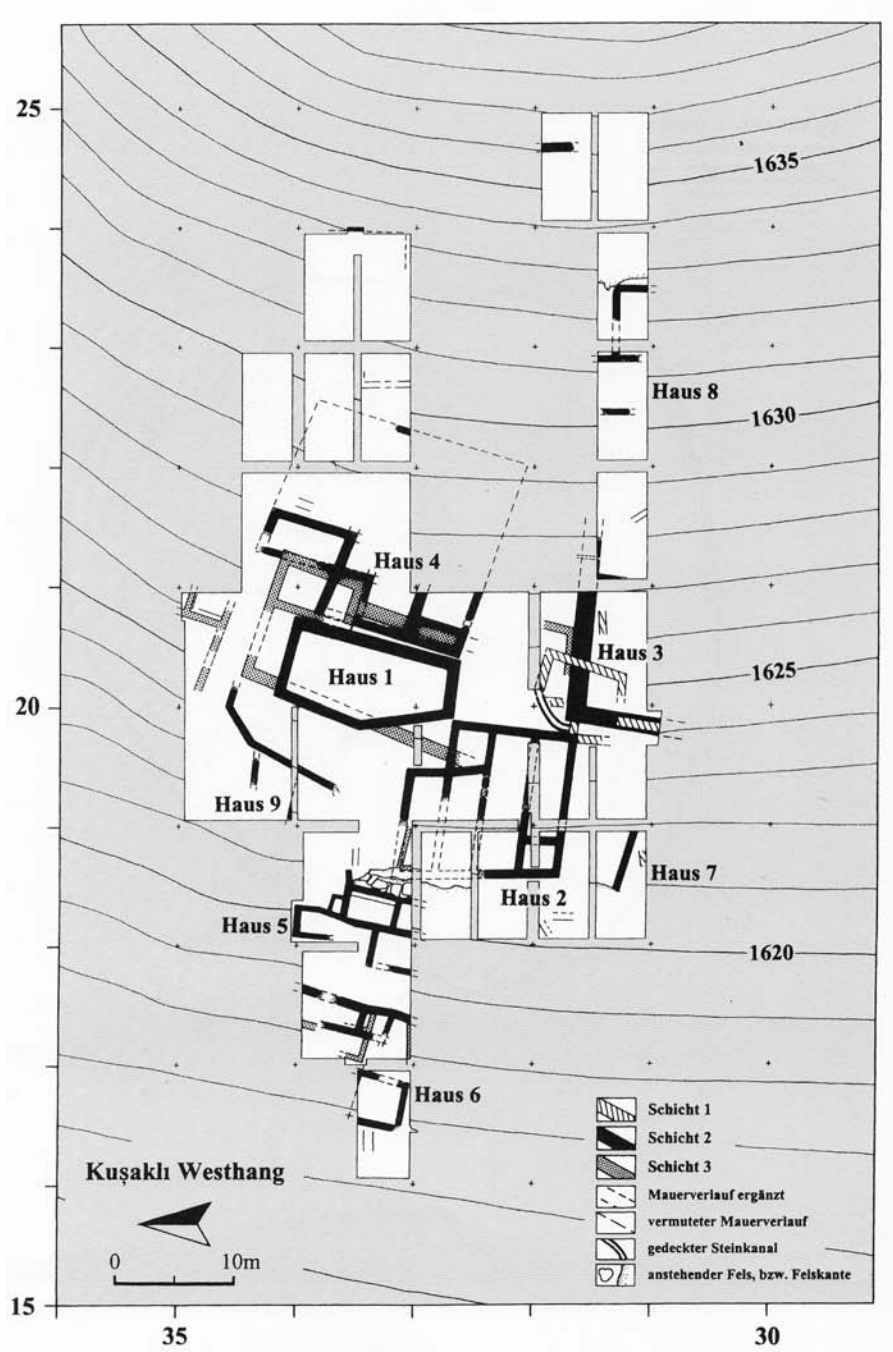
c. Vue de la fouille de la zone F2

Berechnungen zu hethitischen Getreide-Großspeichern						
Fundort	Objekt	Volumen in m ³ (rekonstruierte Fülltiefe in m)	Inhalt in t (bei 0,6 kg Getreide pro Litervolumen)	Tagesrationen bei 500 g pro Person	Personen, die mit dem Inhalt ein Jahr ernährt werden können	Benötigte Ertragsfläche (bei 400 kg pro ha)
Kuşaklı	D-förmige Anlage	1200 m ³ (3,15m)	720 t	1440000	3945	1800 ha (18 km ²)

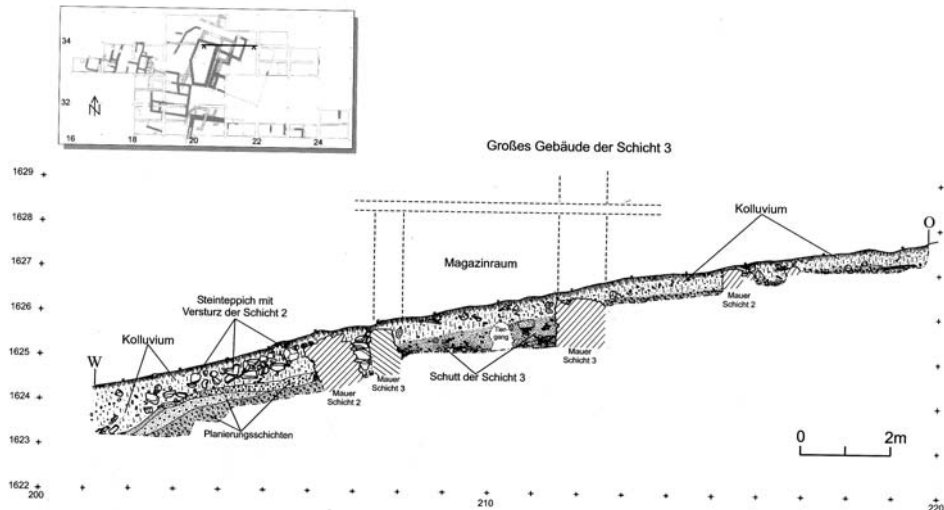
d. Estimation de la capacité du silo par D. P. Mielke

Kuşaklı (10)

Pente ouest



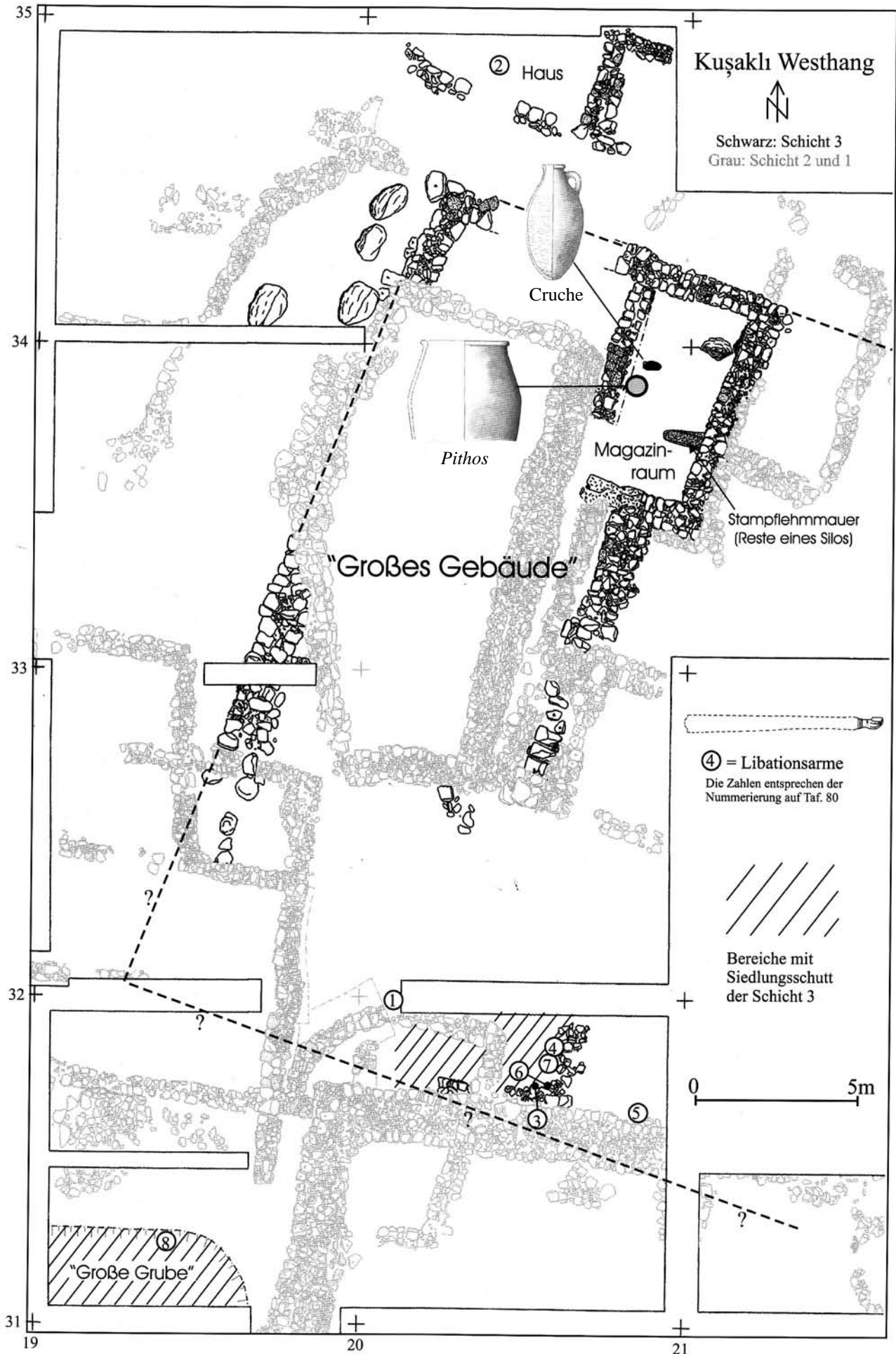
a. Plan de la pente ouest avec les différents niveaux superposés



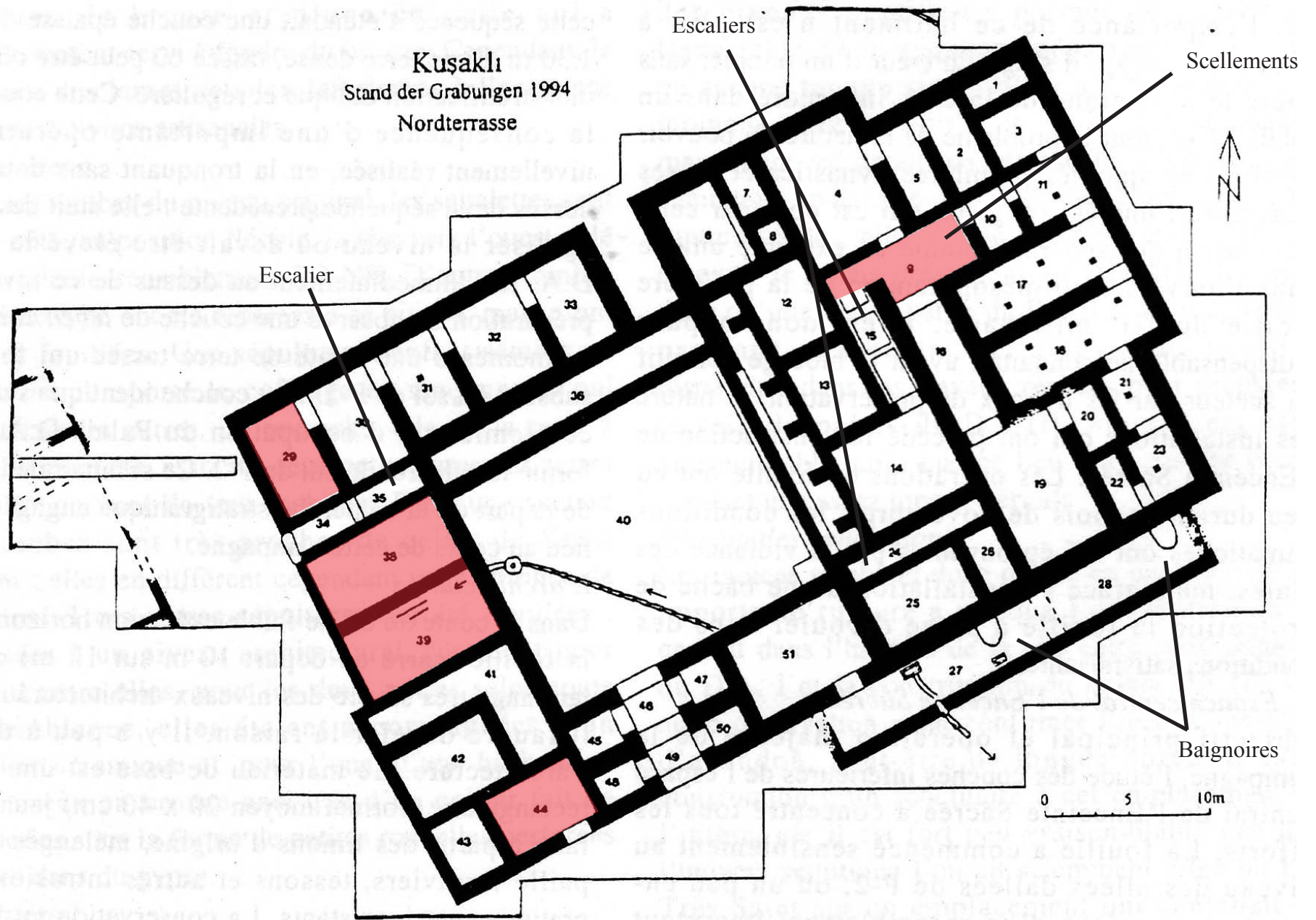
b. Coupe du niveau 3

Kuşaklı (11)

Pente ouest, Niveau 3



Plan


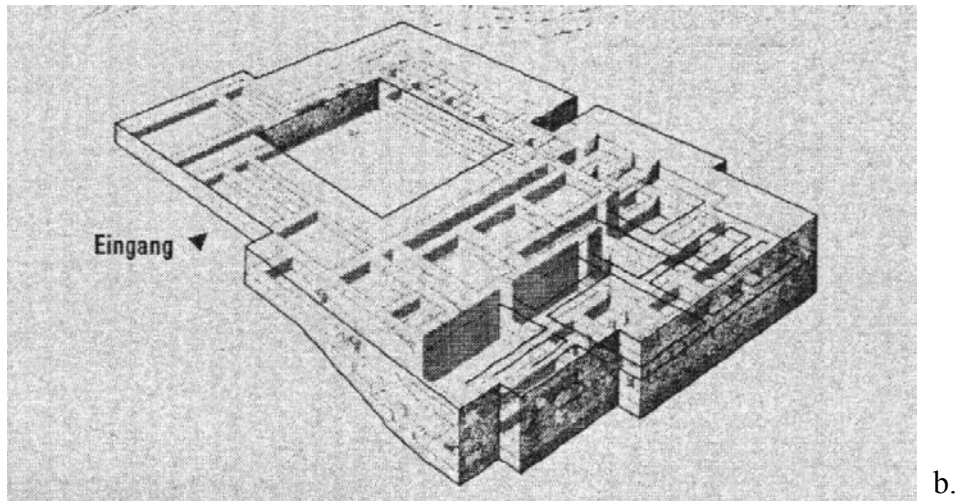
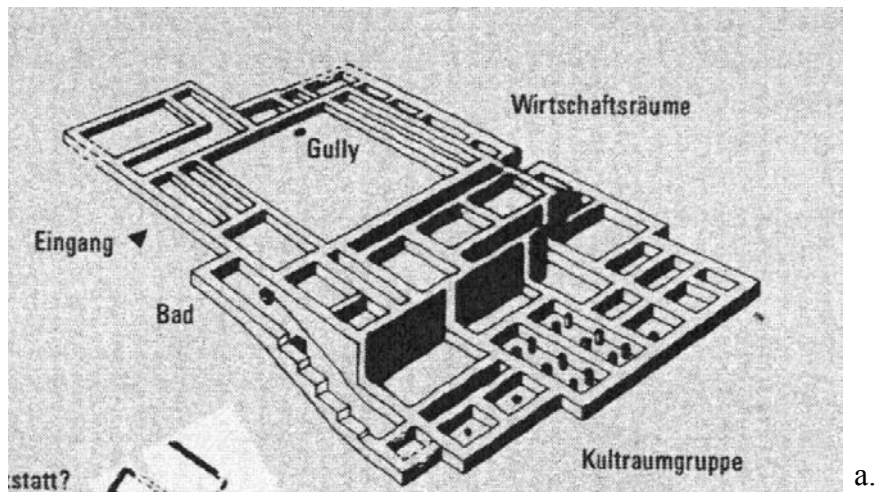


Kuşaklı (12)

Plan du temple 1, terrasse nord

Kuşaklı (13)

Temple 1, Terrasse nord



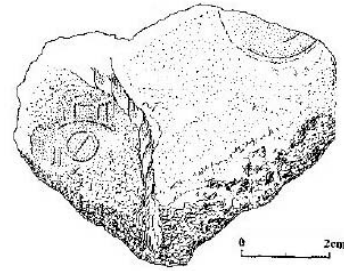
a-c. Isométries (a-b) et tentative de reconstitution (c)

Kuşaklı (14)

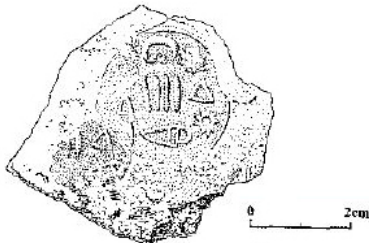
Temple 1, Terrasse nord



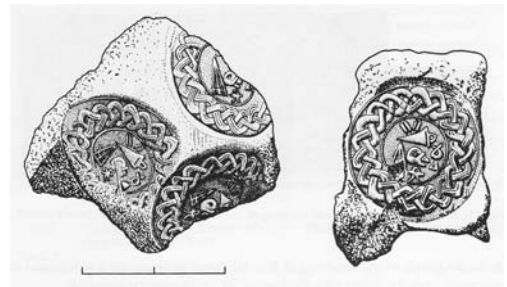
a. Vue de la pièce 9, vers l'est




b. Empreinte du sceau d'un Suppiluliuma (Ku. 94/76)




c. Empreinte du sceau d'un Samili (Ku. 94/79)



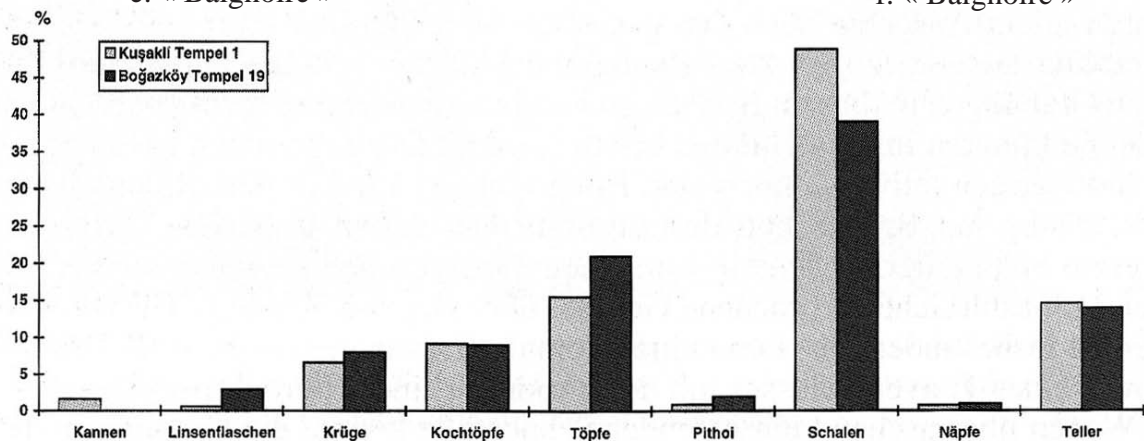
d. Scellement avec l'empreinte du sceau du roi local Ma/i-ZITI-ma



e. « Baignoire »



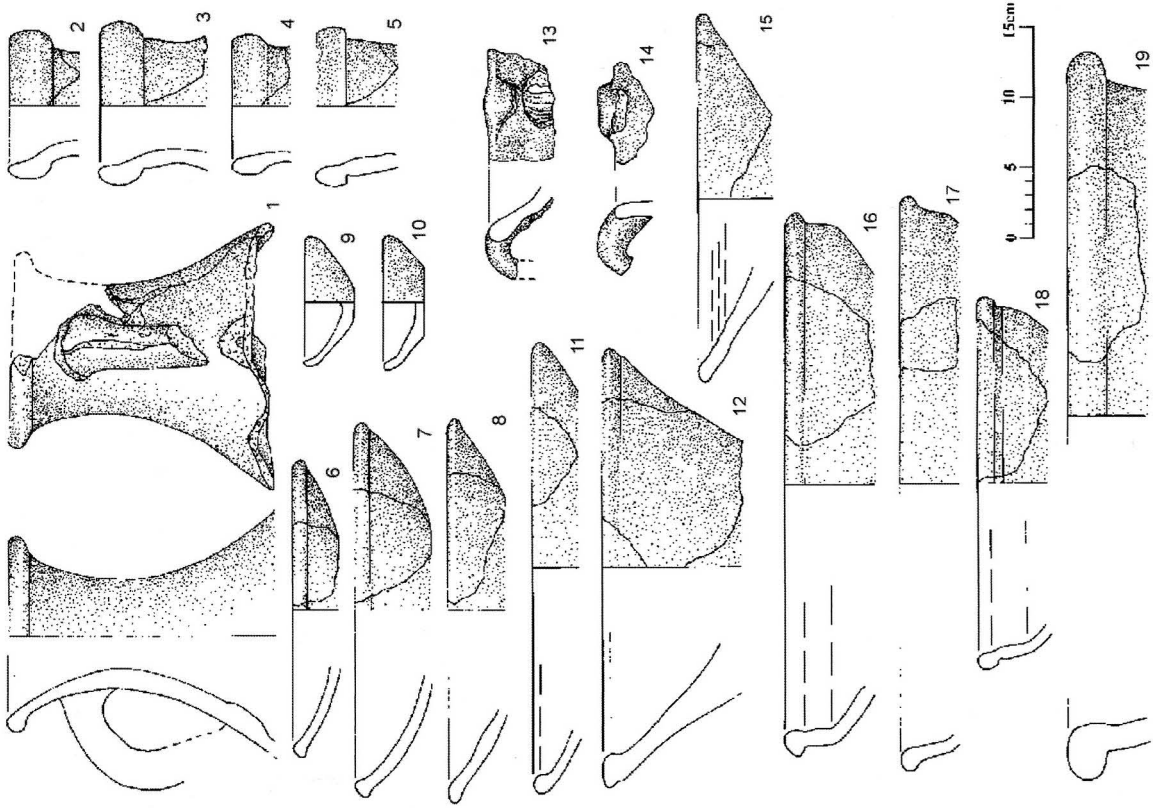
f. « Baignoire »



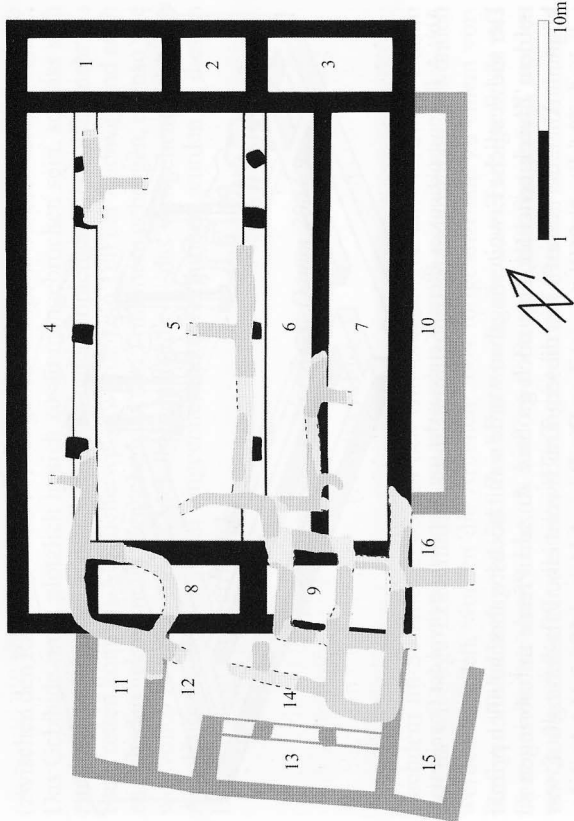
g. Pourcentage des différents types de céramiques du temple 1, en comparaison avec ceux du temple 19 de Boğazköy

Kuşaklı (15)

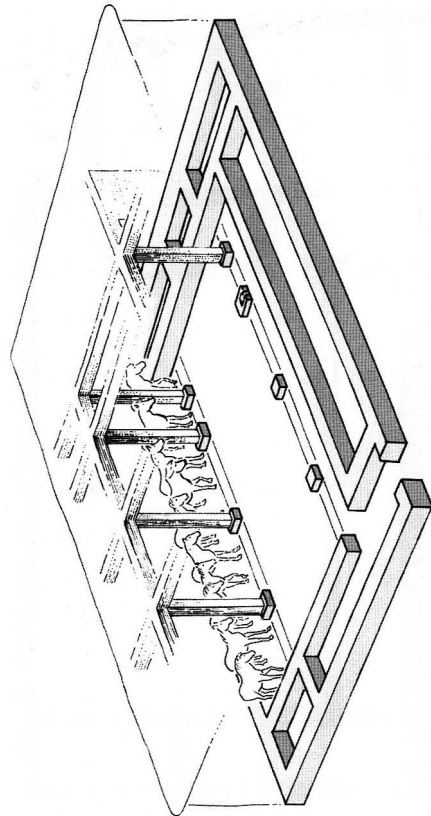
Le « caravansérail »



c. Échantillon de céramiques du bâtiment



a. Plan du bâtiment avec les différents niveaux



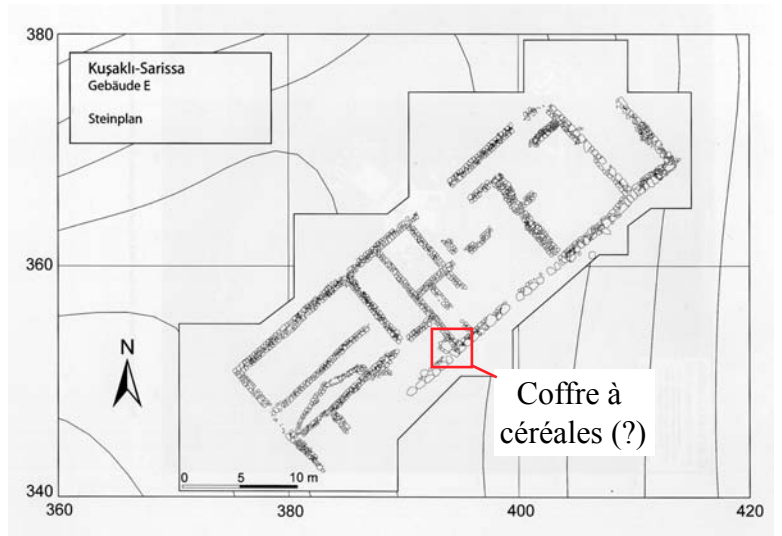
b. Tentative de reconstitution du « caravansérail »

Kuşaklı (16)

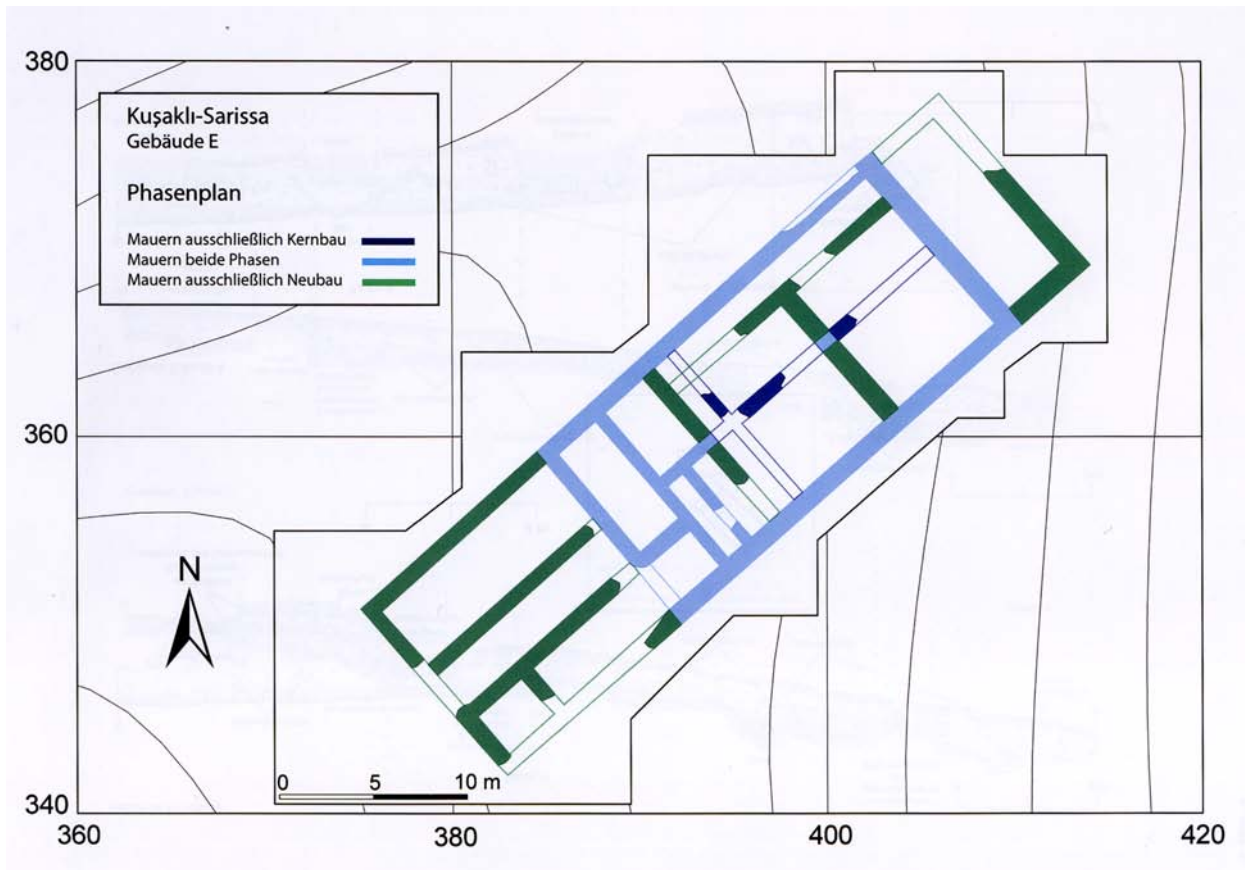
Bâtiment E



a. Vue aérienne du bâtiment



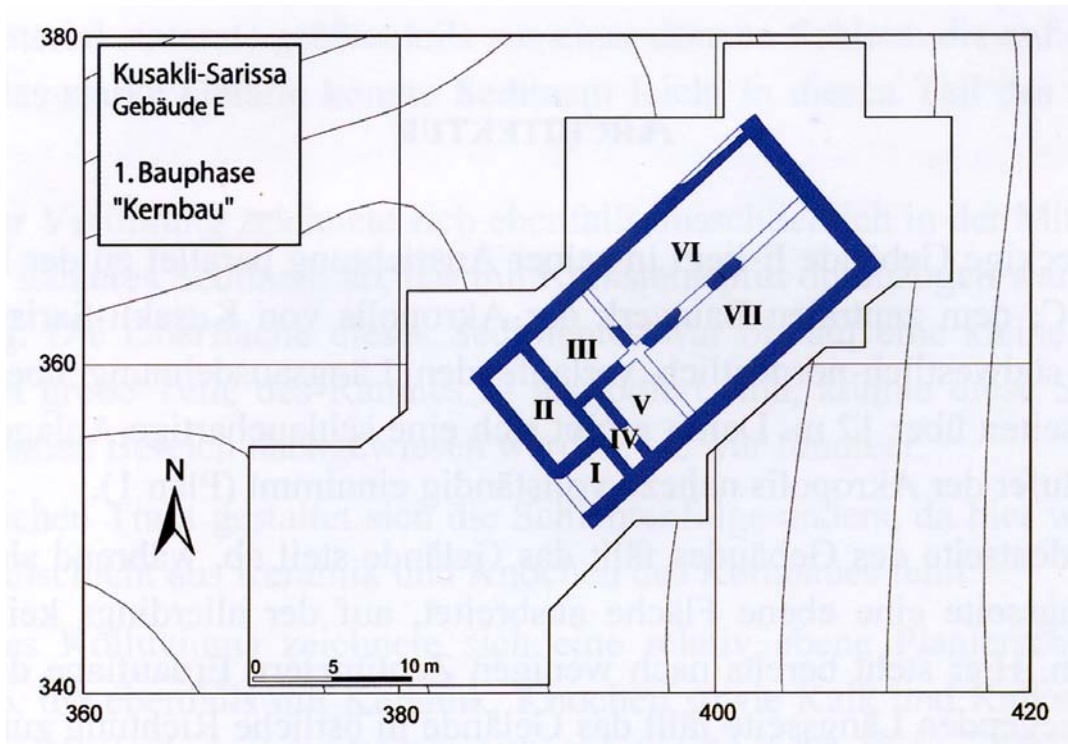
b. Relevé pierre à pierre



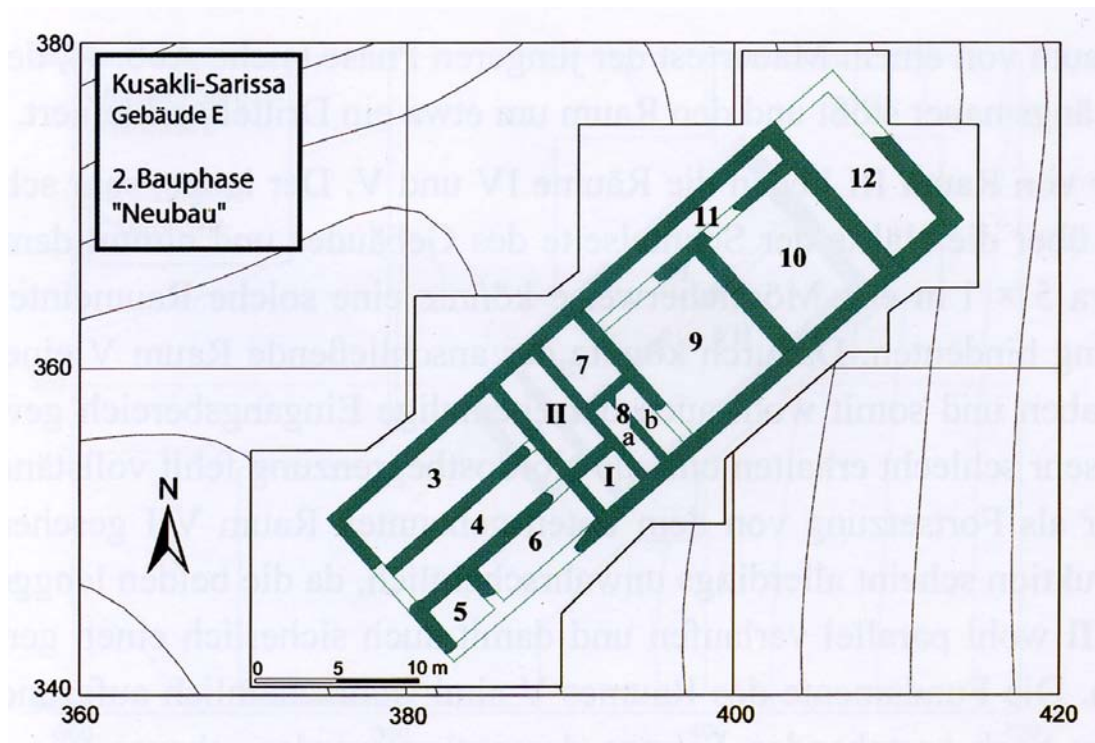
c. Plan du bâtiment avec la matérialisation de l'ensemble des niveaux

Kuşaklı (17)

Bâtiment E



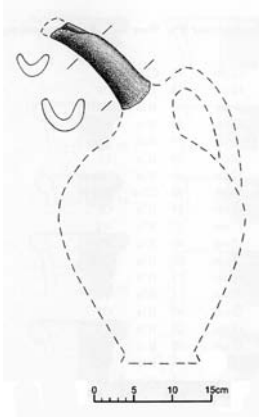
a. Plan de la phase ancienne (*Kernbau*)



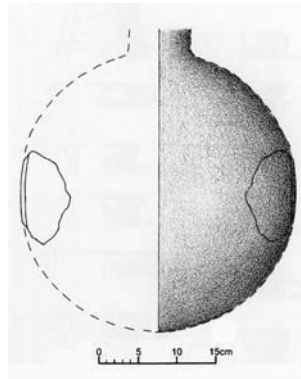
b. Plan de la phase récente (*Neubau*)

Kuşaklı (18)

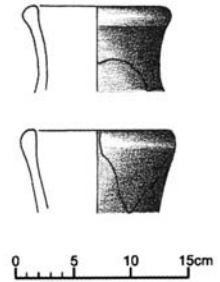
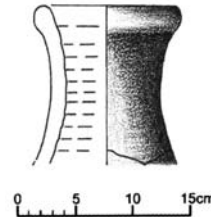
Bâtiment E



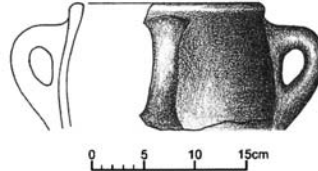
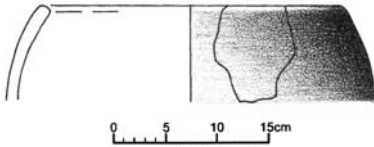
a. Cruche à bec en gouttière
(*Rinnenkanne*)



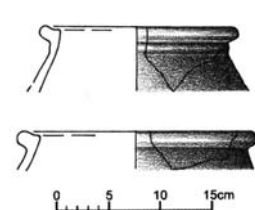
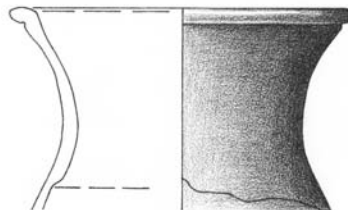
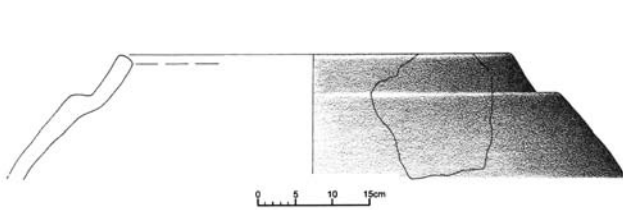
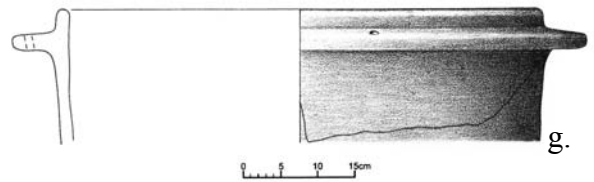
b. Bouteille



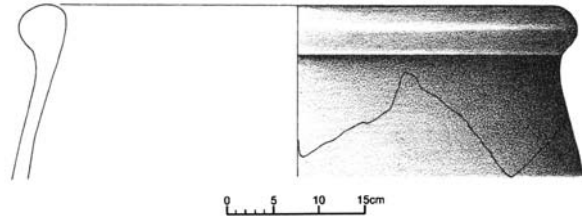
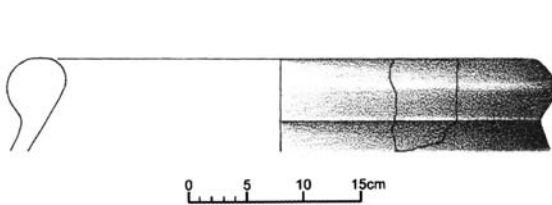
c-d. « Chopes »/cruches (*Krüge*),
type K2k et K4a



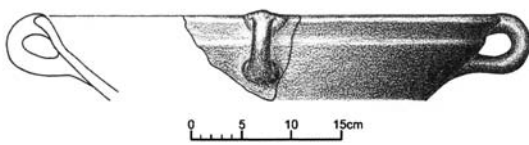
e-f. Céramiques de cuisine (*Kochtöpfe*)
Kt1b et Kt2a



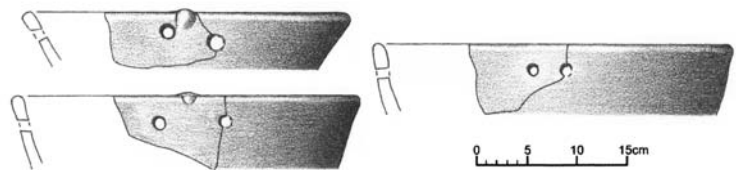
g-j. Grands pots : g. T5a ; h. T5E ; i. T12d ; j. T18a




k-l. *Pithoi* P1a




m. Bol S10d



o. Bols S17a




n. Écuelle S11h



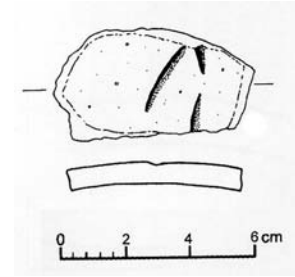
p. Assiette TE1D

Kuşaklı (19)

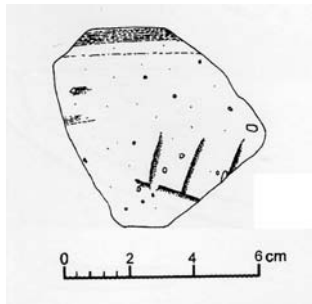
Bâtiment E



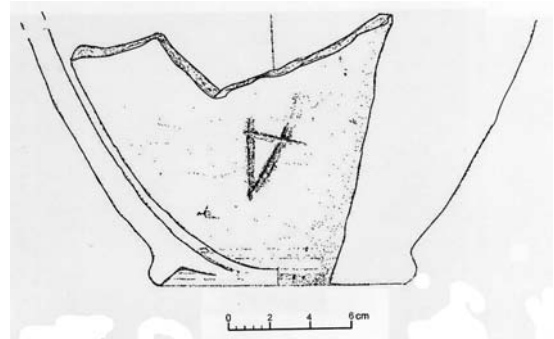
a. Hiéroglyphe « roi » (L.17)



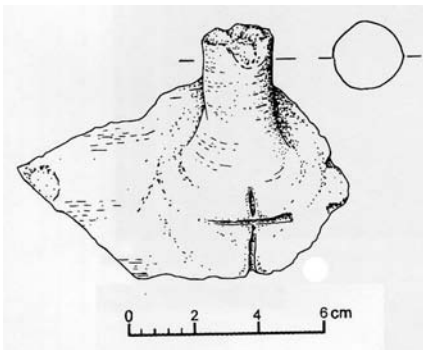
b. Marque en forme de flèche



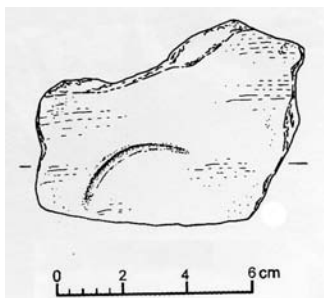
c. Hiéroglyphe L.390



d. Marque incisée en forme de A inversé



e. Marque incisée en forme de croix



f. Marque incisée en arc de cercle

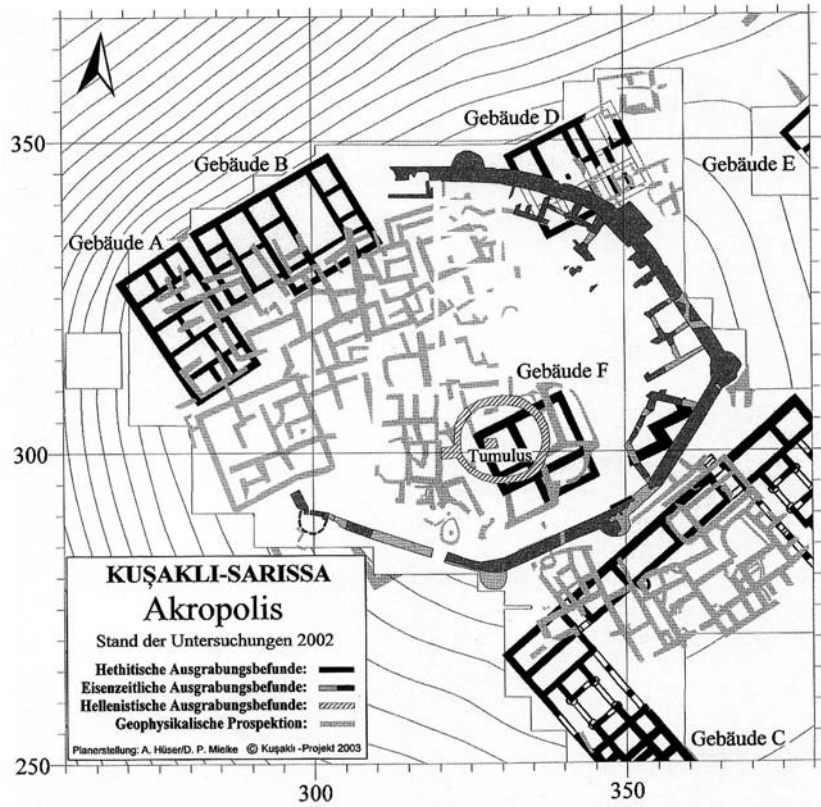
Haustiere	Anzahl	%
Pferd	2	0,01
Esel	2	0,01
Rind	1139	9,6
Schaf	1475	[82,8]
Schaf/Ziege	8841	88,2
Ziege	96	[5,4]
Schwein	87	0,7
Hund	4	0,03
Summe der Haustiere	11646	98,6

Wildtiere		
Rothirsch, <i>Cervus elaphus</i>	140	1,2
Wildschaf, <i>Ovis orientalis</i>	2	0,02
Wildschwein, <i>Sus scrofa</i>	9	0,08
Hase, <i>Lepus capensis</i>	9	0,08
Vögel	8	0,07
Wels, <i>Silurus</i> sp.	1	0,00
Summe der Wildtiere	169	1,4

Summe der bestimmten Knochen	11815	100
Nicht bestimmte Knochen	2422	17
Total	14237	100

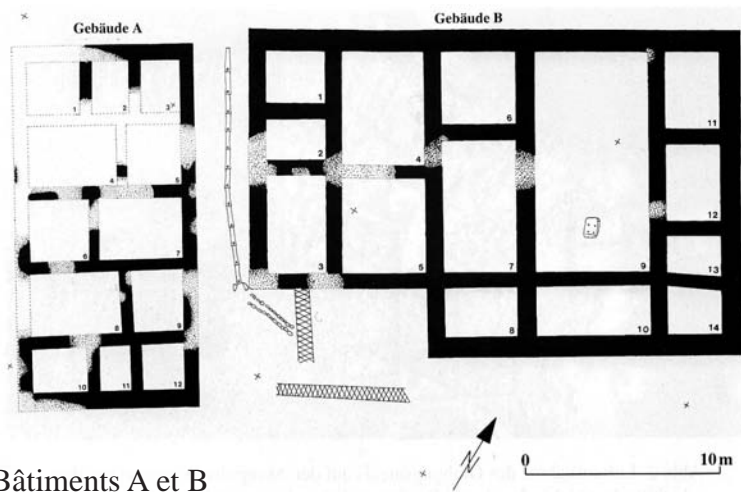
g. Tableau des restes fauniques

Kuşaklı (20)



a. Plan de l'ensemble des niveaux de l'acropole

Bâtiments A et B




b. Bâtiments A et B

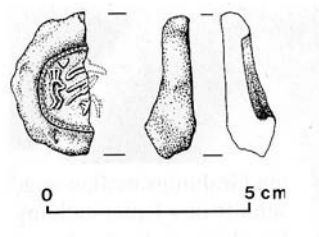


c. Découvertes des bâtiments : cercles = tablettes ; triangles = scelléments et sceaux

Kuşaklı (21)



a. Bâtiment A, aile nord



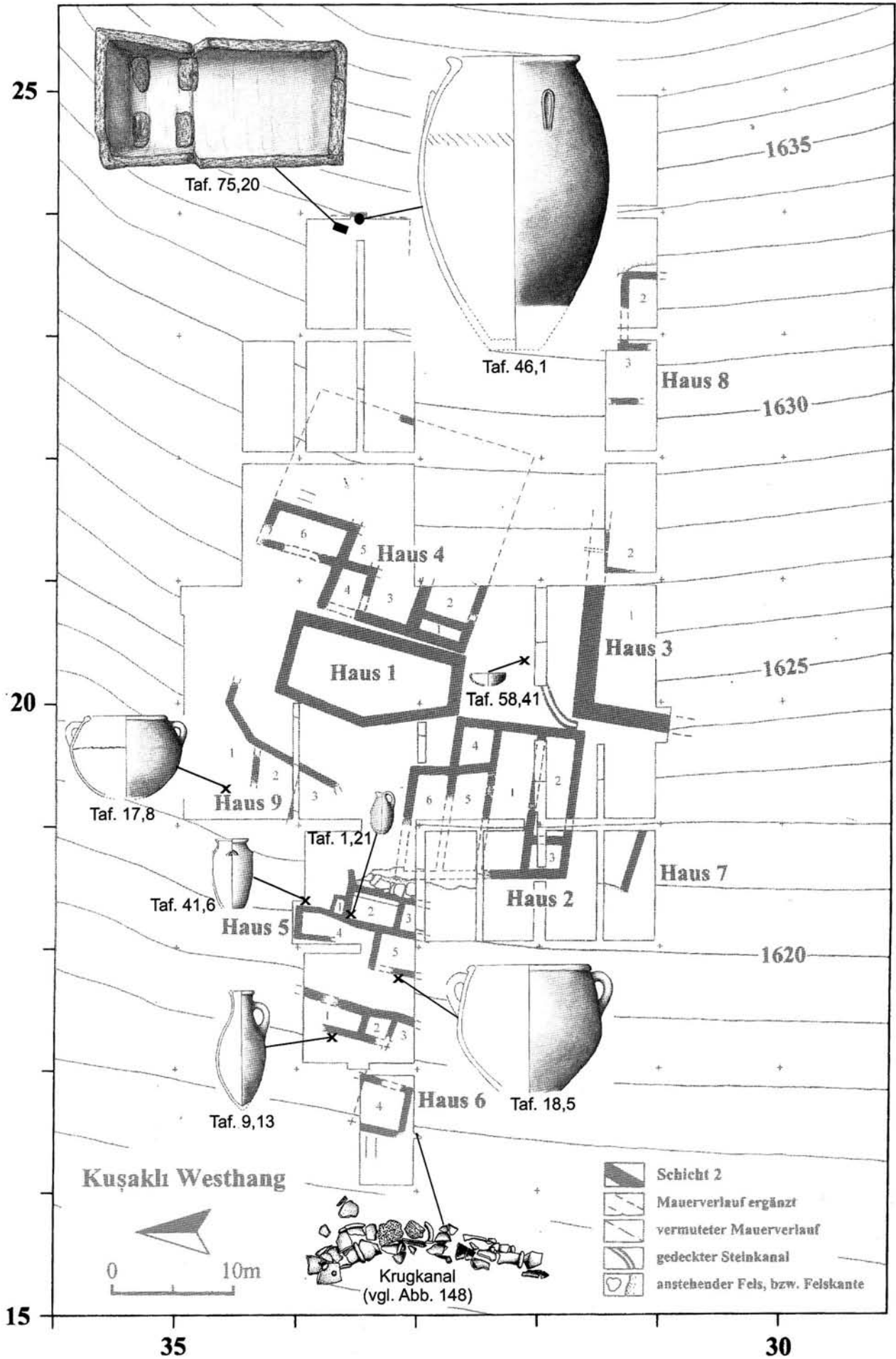
b. Bâtiment B. Scellement avec empreinte du sceau de Armapija



c. Bâtiment D, tesson avec empreinte du sceau du « roi de la ville de Sarissa »

Kuşaklı (22)

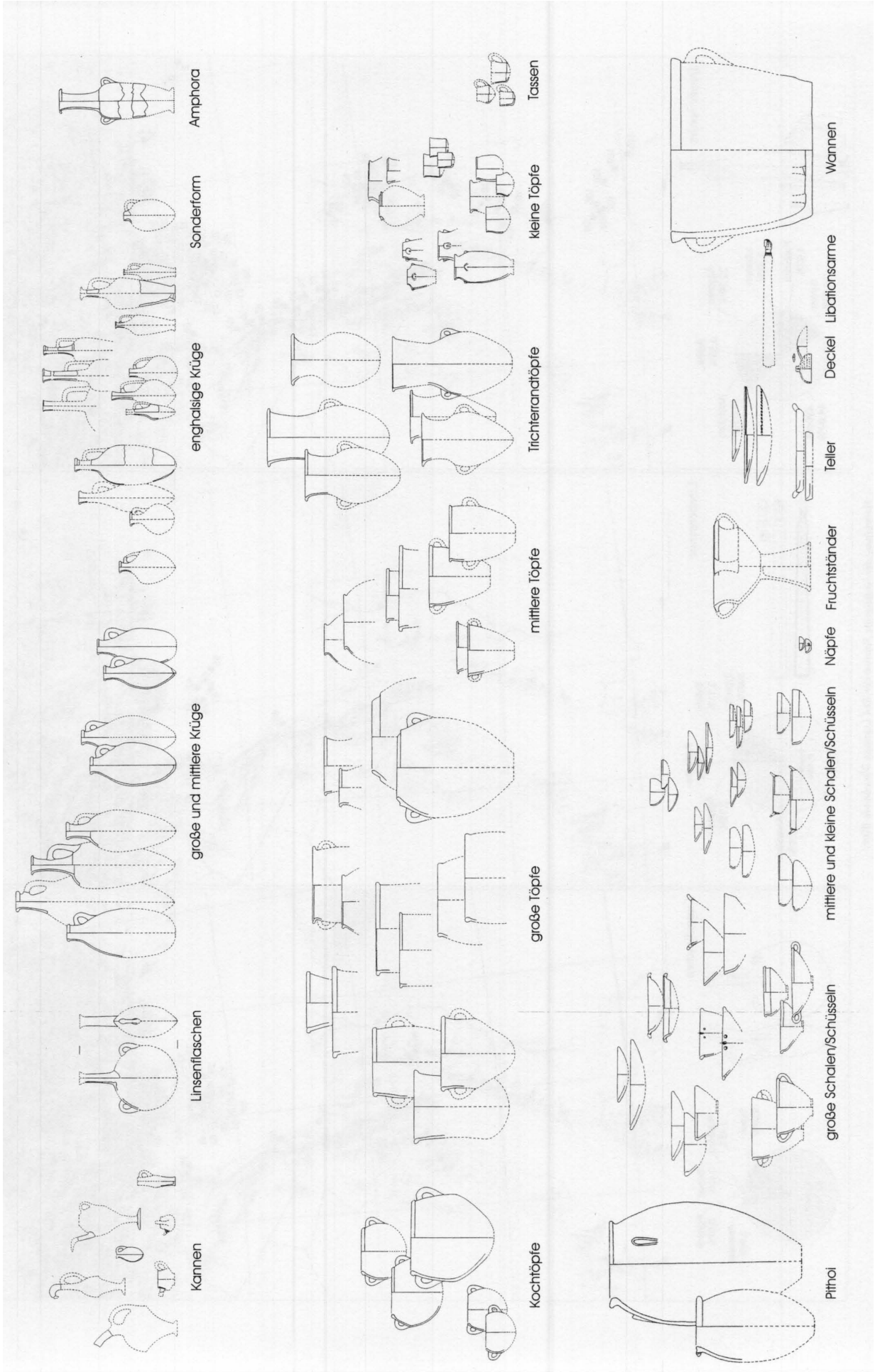
Pente ouest, Niveau 2



Plan

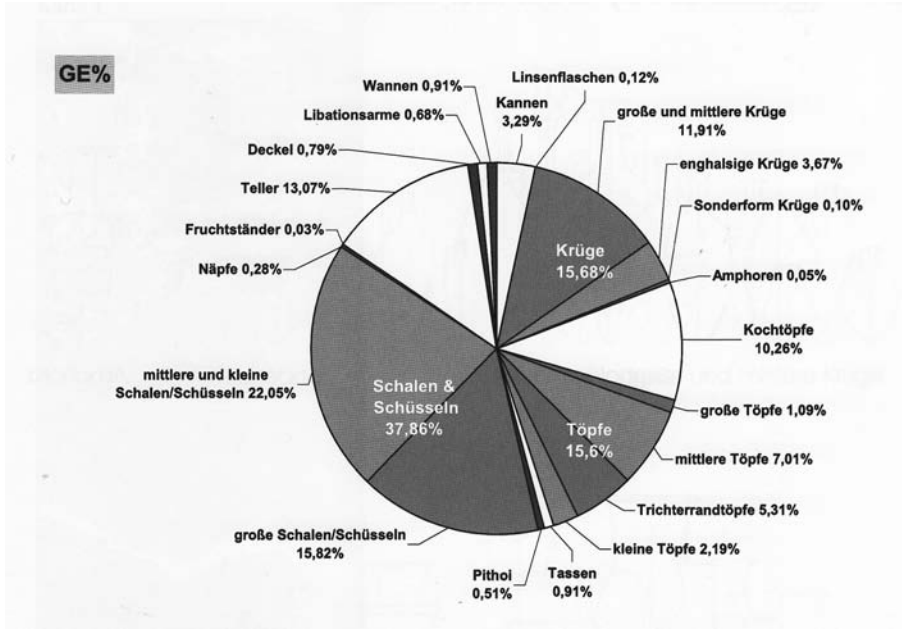
Kușaklı (23)

Pente ouest

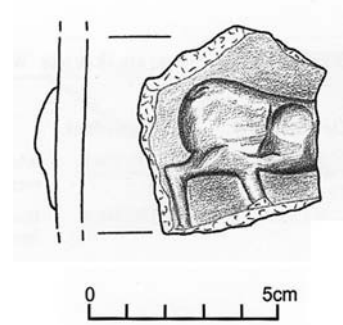


Kuşaklı (24)

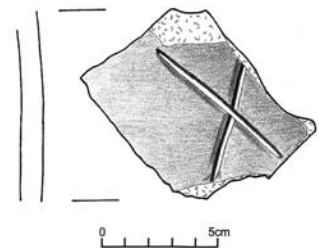
Pente ouest



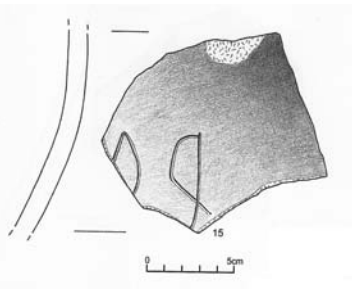
a. Pourcentage de céramiques reconstituées par catégorie



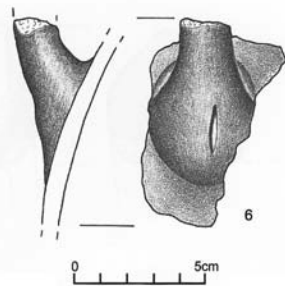
b. Fragment de céramique à relief



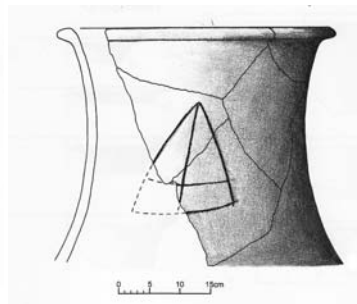
c. Croix



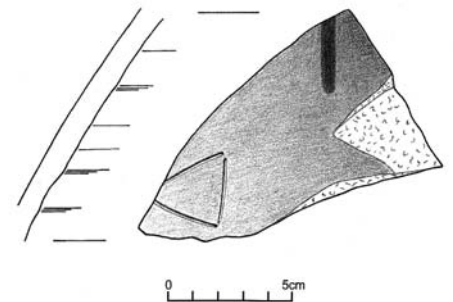
d. Marque géométrique



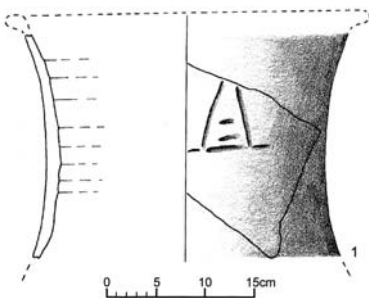
e. Trait vertical



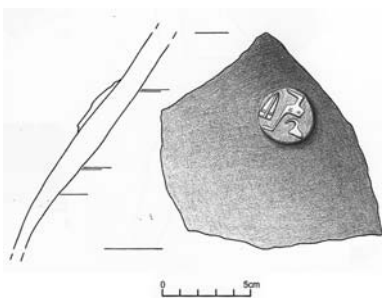
g. Hiéroglyphe « roi »



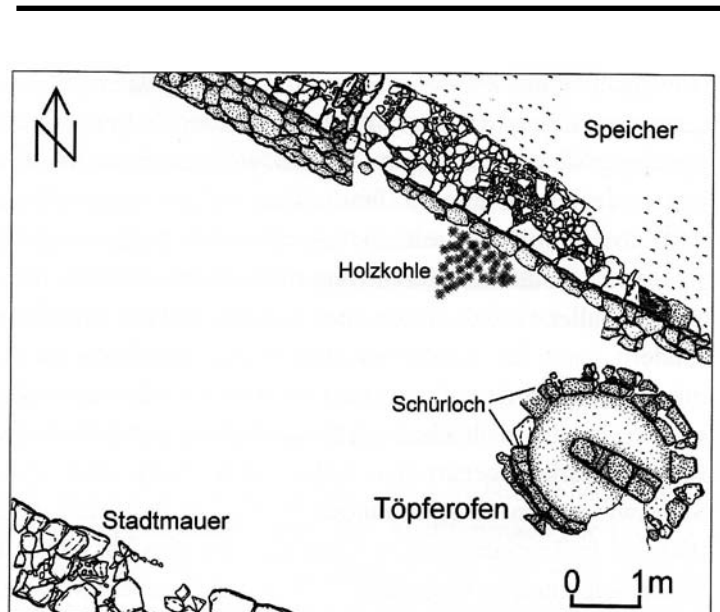
h. Hiéroglyphe BONUS/SANITAS (?) (L. 370)



i. Hiéroglyphe « ville » (L.225)



j. Empreinte du sceau du roi de Sarissa



k. Four de potier de la pointe sud

Kuşaklı (25)

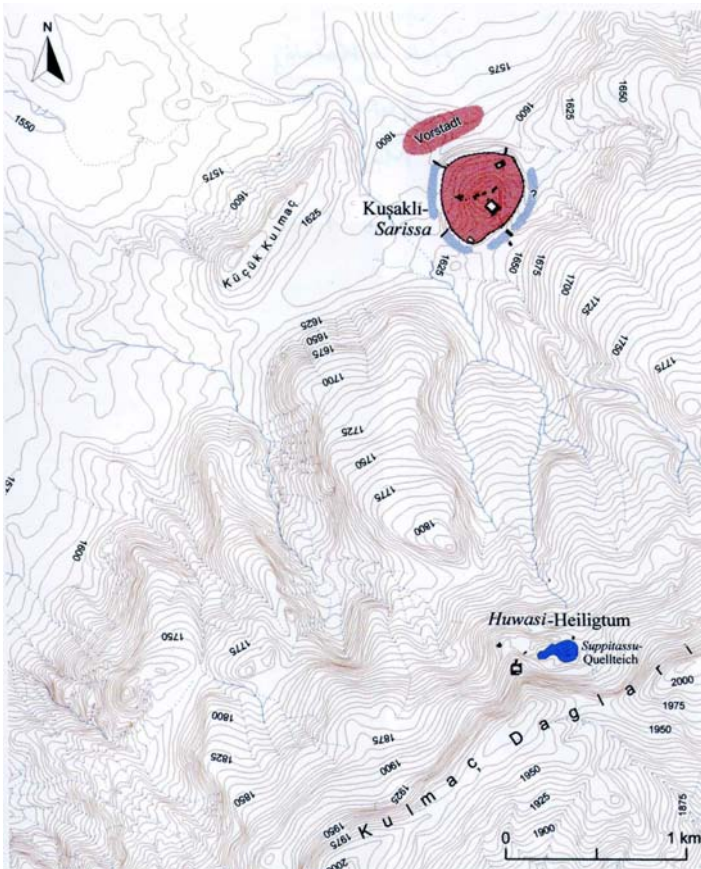
Huwasi



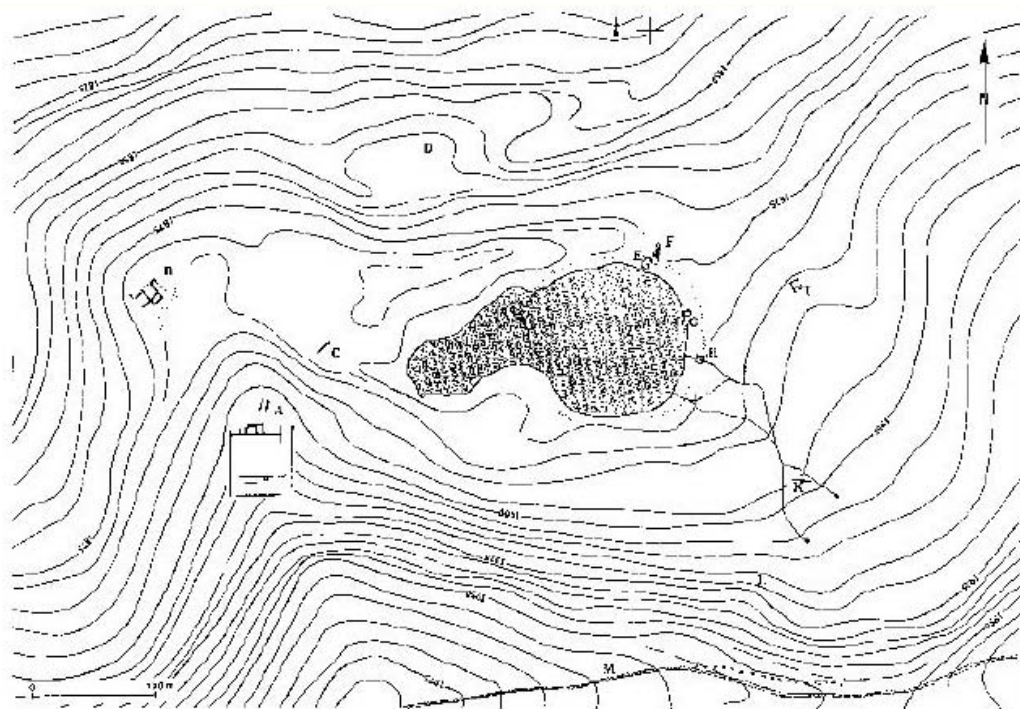
b. Vue du *Huwasi* vers Kuşaklı



c. Vue vers le temple (?) du *Huwasi*



a. Localisation du sanctuaire *extra-muros* - *Huwasi*



d. Plan de l'occupation du *Huwasi*

Kuşaklı (26)



a.

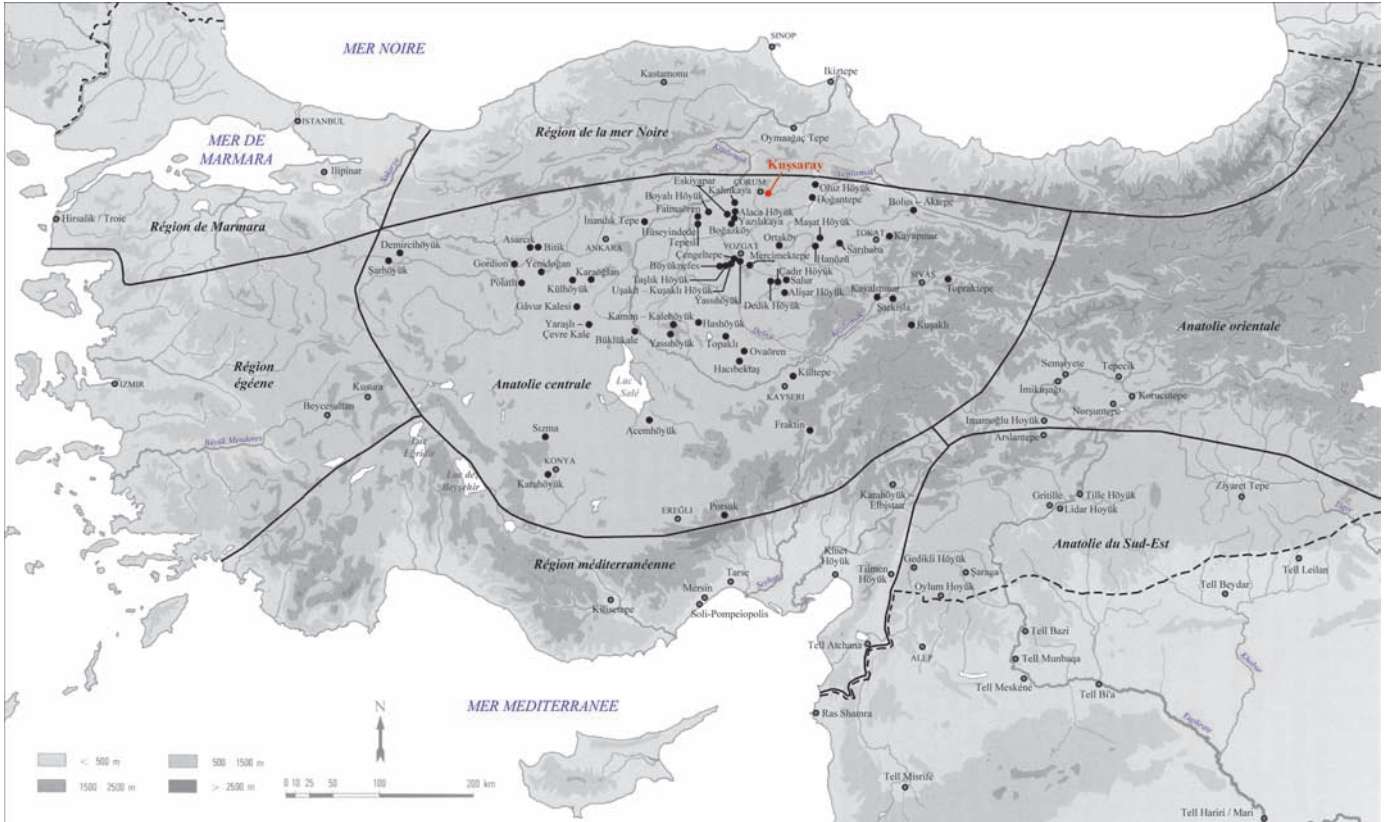


b.

a-b. Deux propositions de reconstitution de la ville de Sarissa
(de la période hittite)

Kuşsaray

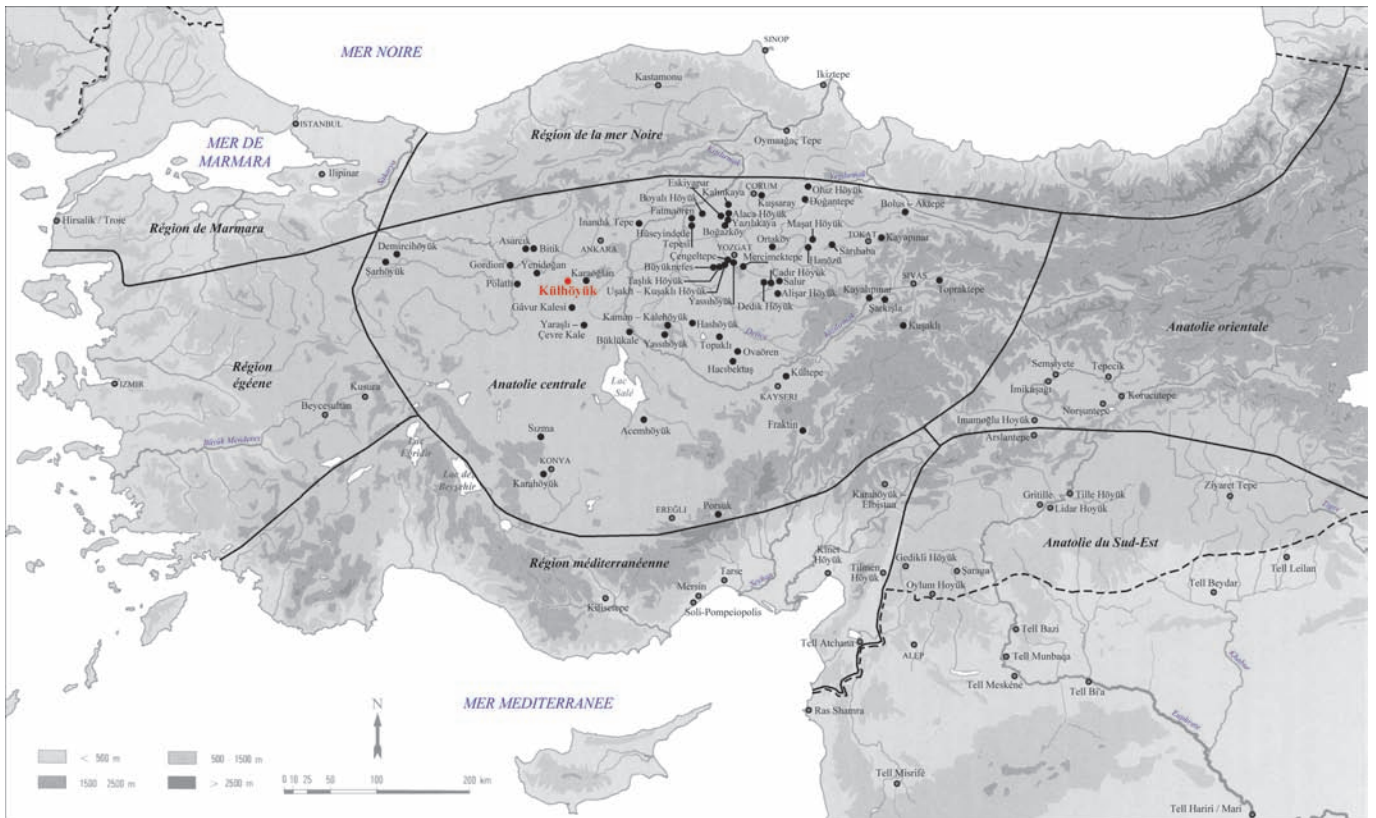
Kuşsaray (1)



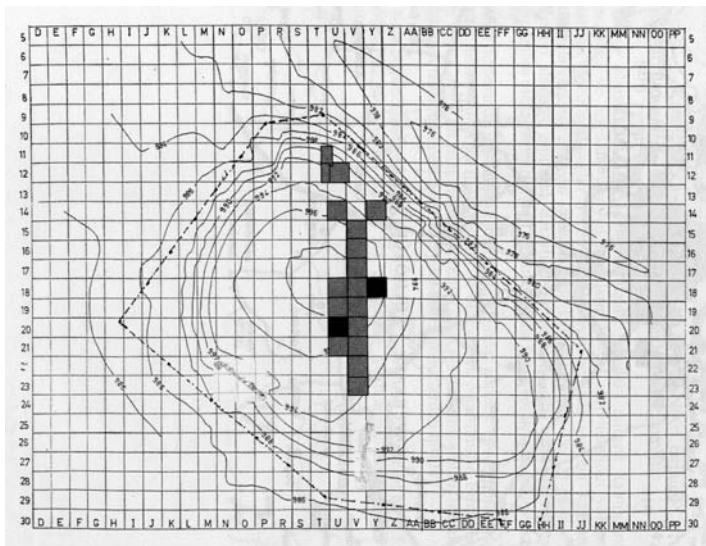
Localisation du site

Külhöyük

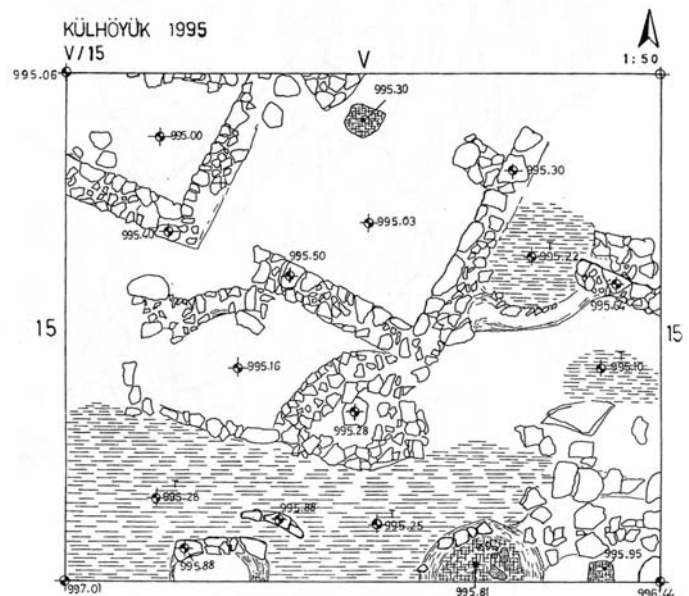
Külhöyük (1)



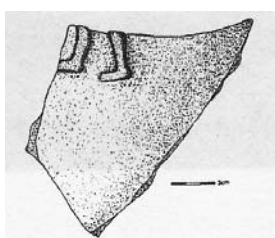
a. Localisation du site



b. Plan topographique du site



c. Plan du carré V/15



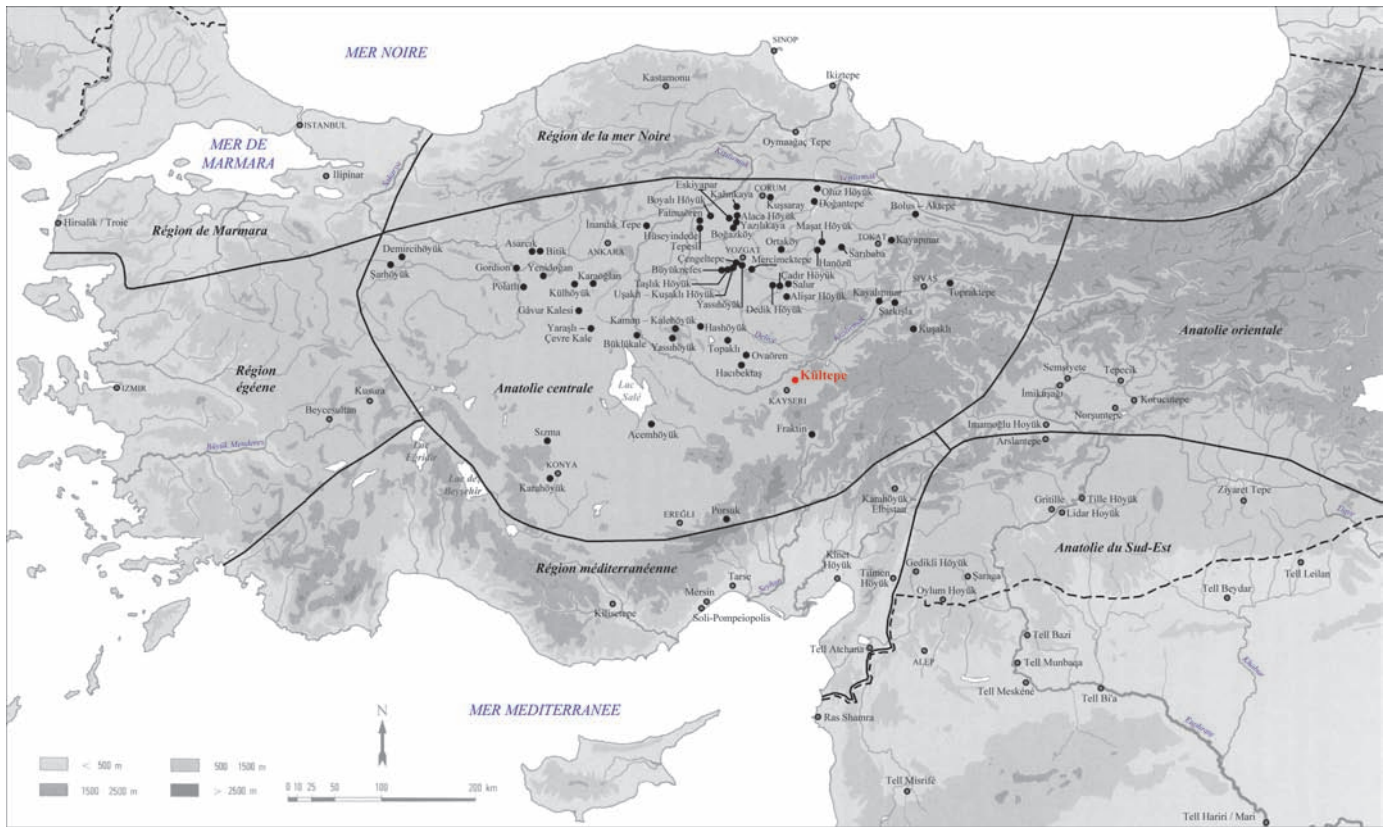
d. Fragment de céramique à reliefs



e. Bol contenant des restes de céréales

Kültepe

Kültepe (1)



a. Localisation du site




b. Vue aérienne du site

Kültepe (2)




Plan d'ensemble indicatif du niveau 8 pour le höyük et II pour le kârum

Kültepe (3)



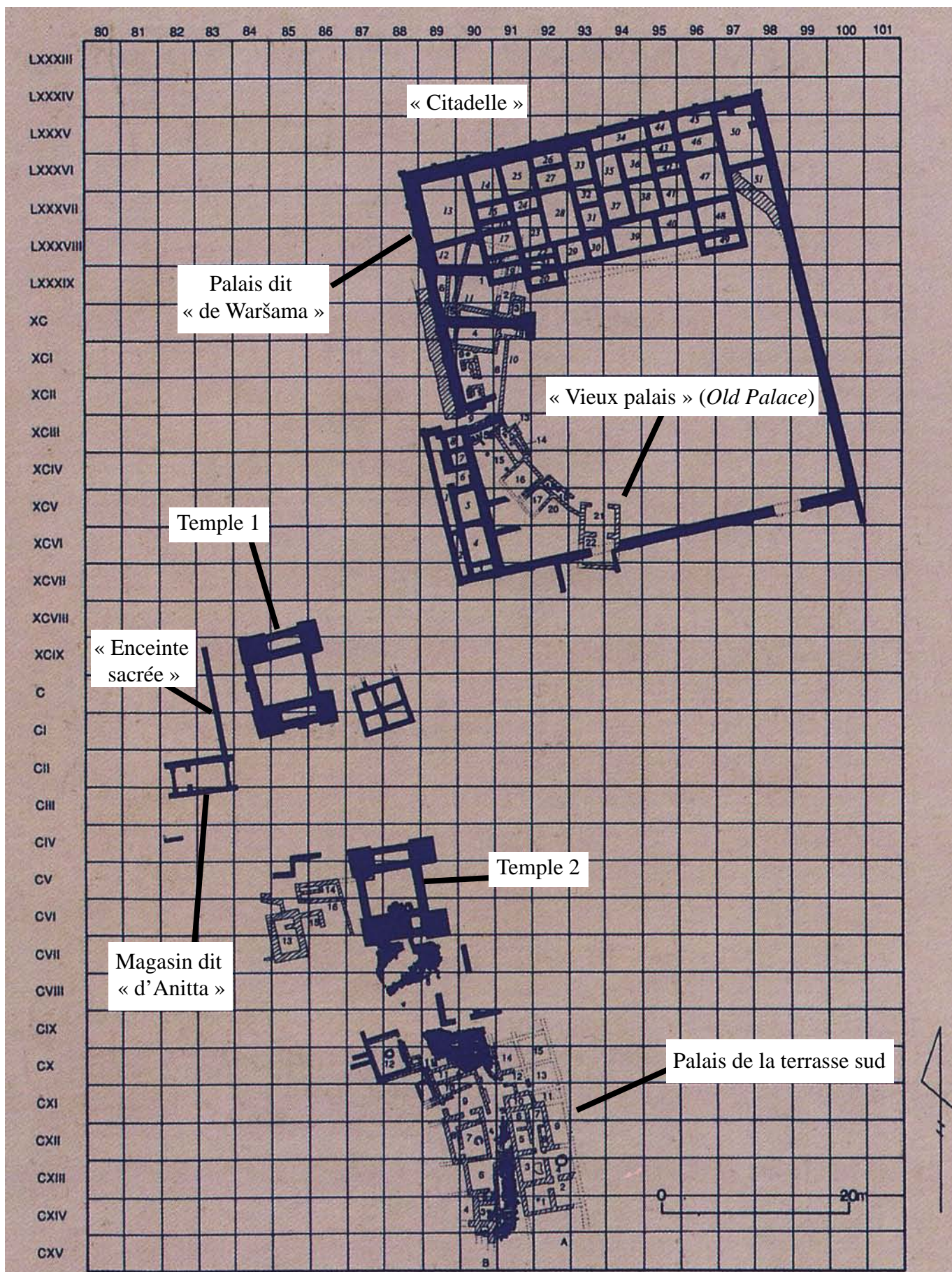
Plan d'ensemble indicatif du niveau 7 pour le höyük et Ib pour le k̄arum

Kültepe (4)



Vue aérienne du *höyük*

Kültepe (5)

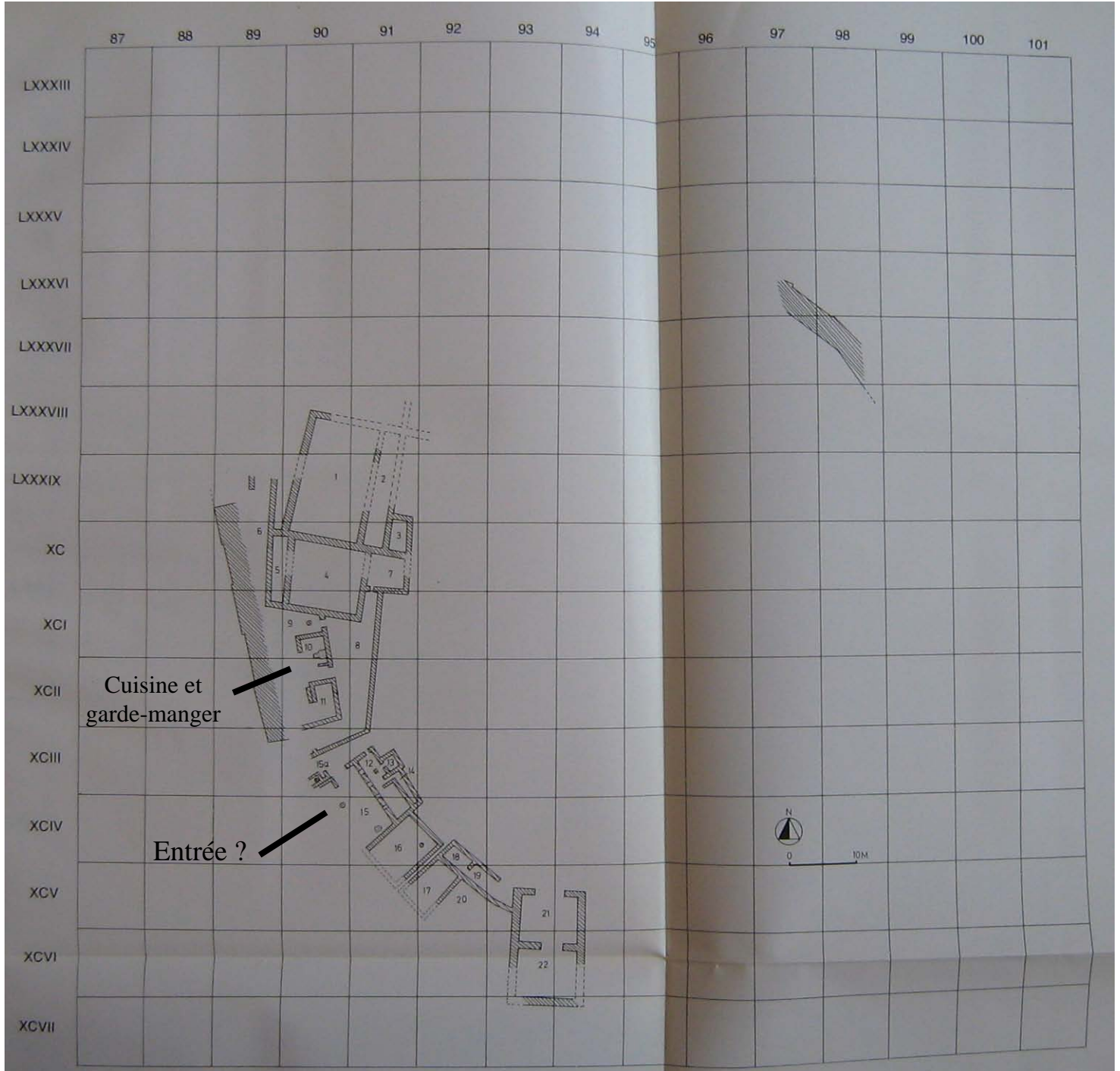


Note: l'échelle est fautive, les carrés mesurent 10 x 10 m

Plan des bâtiments du II^e millénaire fouillés sur le höyük
niveau 8 en hachuré ; niveau 7 en noir


Kültepe (6)

Niveau 8



Plan du « Vieux palais » (*Old Palace*)

Kültepe (7)



Reconstitution proposée par T. Özgüç des pièces de service (cuisine et garde-manger) du « Vieux palais » (Old Palace)

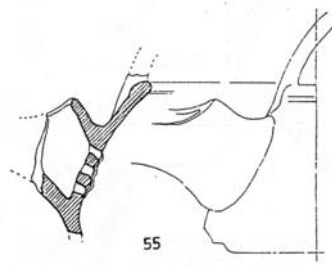
Kültepe (8)

Citadelle, Niveau 8, « Vieux palais » (*Old Palace*)

Céramique



a. « Coupe à fruits »
(H. 25 cm, D. 25,1 cm)



b. « Théière »



c.



d.

c-d. Différentes sortes de pichets
(c. H. 26 cm, D. 19 cm et d. H. 19,8 cm, D. 13,7 cm)



e.

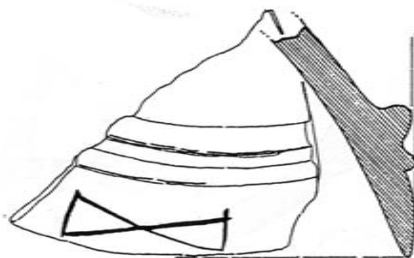


f.

e-f. Différentes sortes de pichets (suite)
(e. H. 38 cm, D. 28 cm et f. H. 12,5 cm, D. 11 cm)



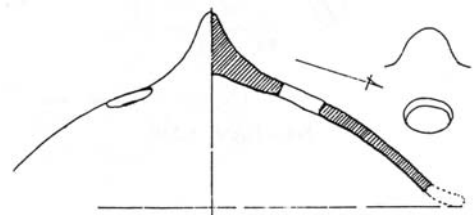
g. Vase de la pièce 16
(H. 33,5 cm, D. 21,5 cm)



h. Panse de jarre
avec une marque incisée



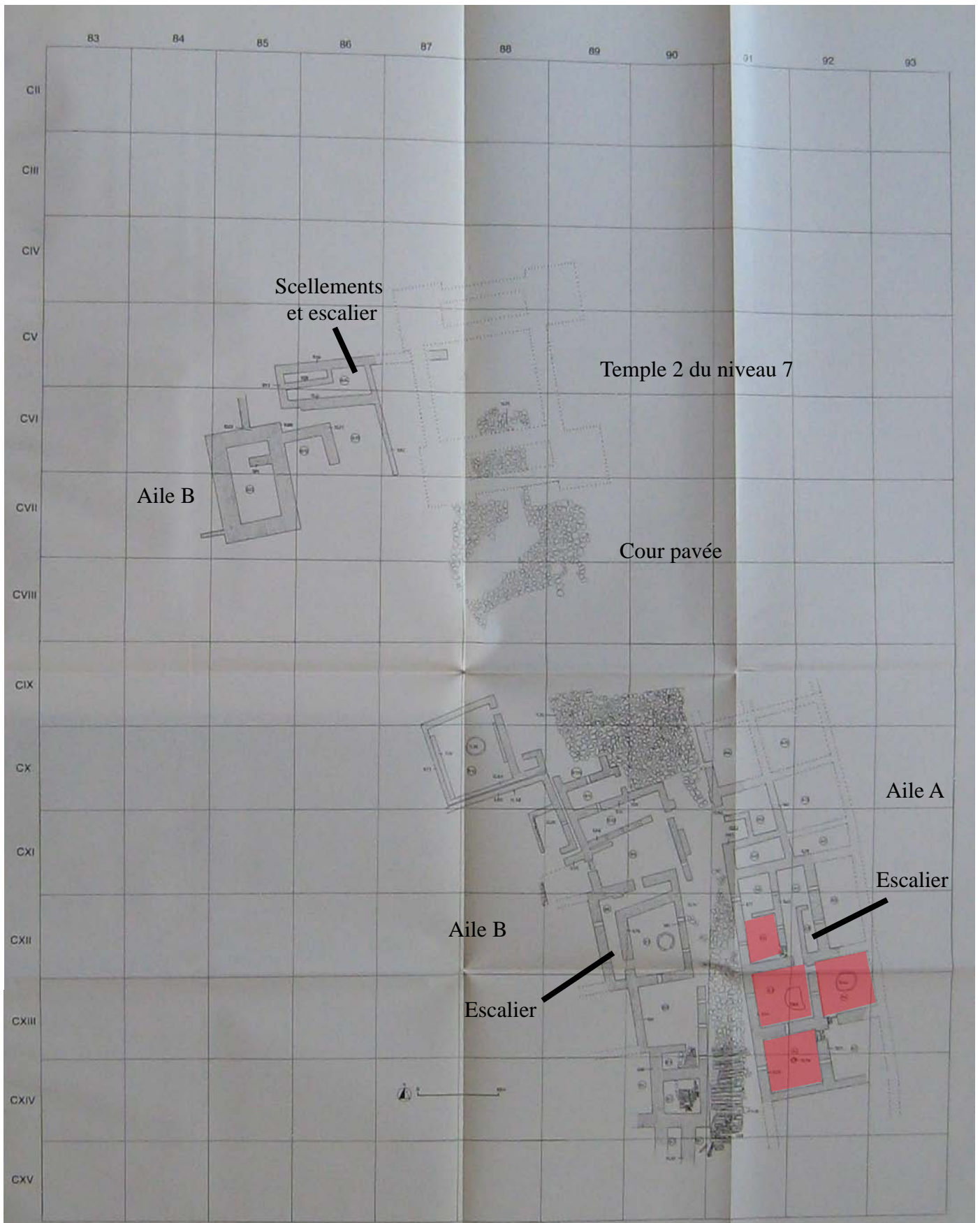
i. Fragment de *pithos* décoré



j. Couvercle

Kültepe (9)

Niveau 8

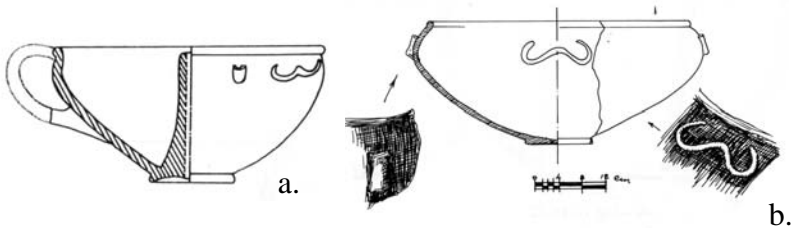


Plan du palais de la terrasse sud avec zone de stockage en rosé

Kültepe (10)

Citadelle, Niveau 8, Palais de la terrasse sud

Céramique



a-b. Bols (a. H. 5,8 cm, D. 13 cm)



c. « Théière »
(H. 20 cm, D. 20,5 cm, Kt 1/t 117)



d.



e.

d et e. Grands pichets de stockage (d. H. 47 cm, D. 35,5 cm, Kt e/t 252, pièce B7 et e. H. 61 cm, D. 41 cm, Kt 1/t 272, pièce A2)



f. Casserole (H. 9 cm,
D. 13,7 cm, Kt
j/t 114)



g. Jarre à 2 anses
(H. 25 cm, D. 24,5 cm,
Kt k/t 15, pièce B12)



h. Base de céramique
(H. 12 cm, D. 12,4 cm,
Kt m/t 212, pièce B9)

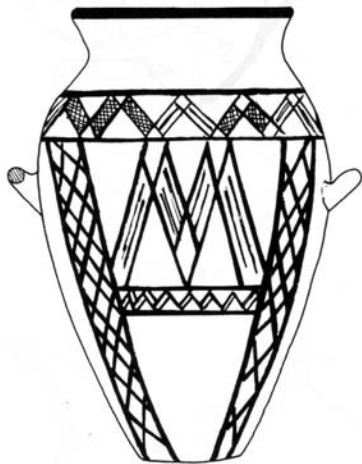
Kültepe (11)

Citadelle, Niveau 8, palais de la terrasse sud

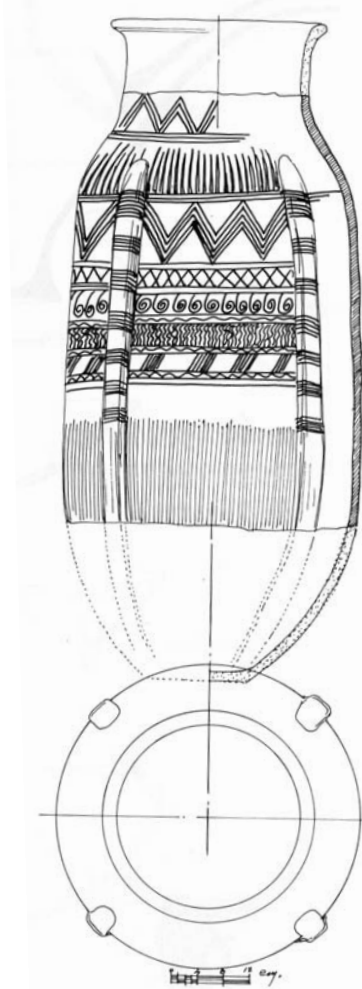
Céramique peinte



a. Grande jarre (H. 60,5 cm, D. 45,5 cm, Kt i/t 273, pièce A3)



b. *Pithos* (H. 81 cm, D. 57 cm, Kt i/t 274, pièce A5)



c. Jarre « rectangulaire » (H. préservée 62 cm, D. 43 cm, Kt m/t 304, pièce A 10)




d. Pied de « coupe à fruits »



e. Fragment de *pithos*

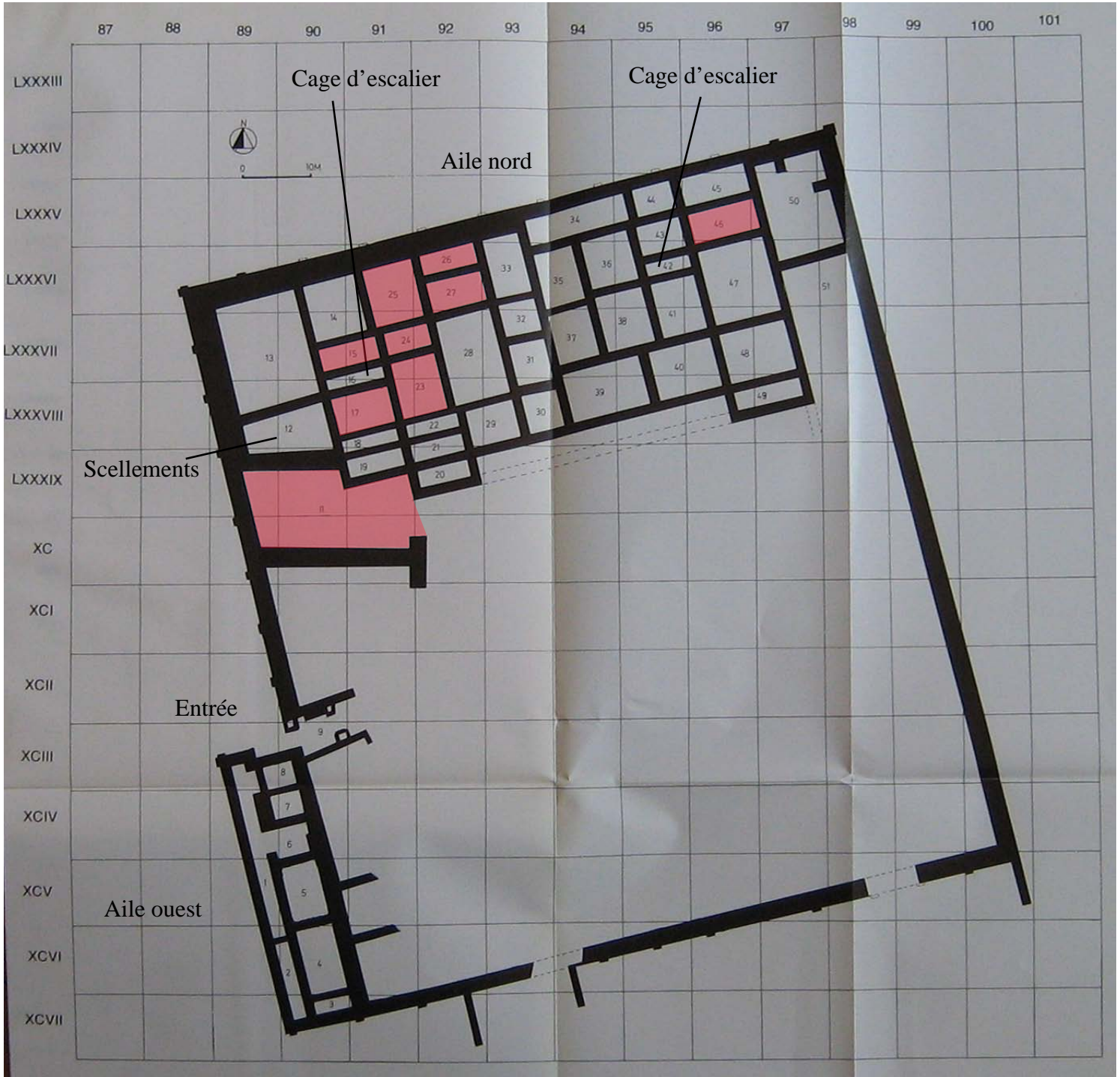
Scellement



f-g. Scellement de céramique à bec (Kt i/t 282), face et revers

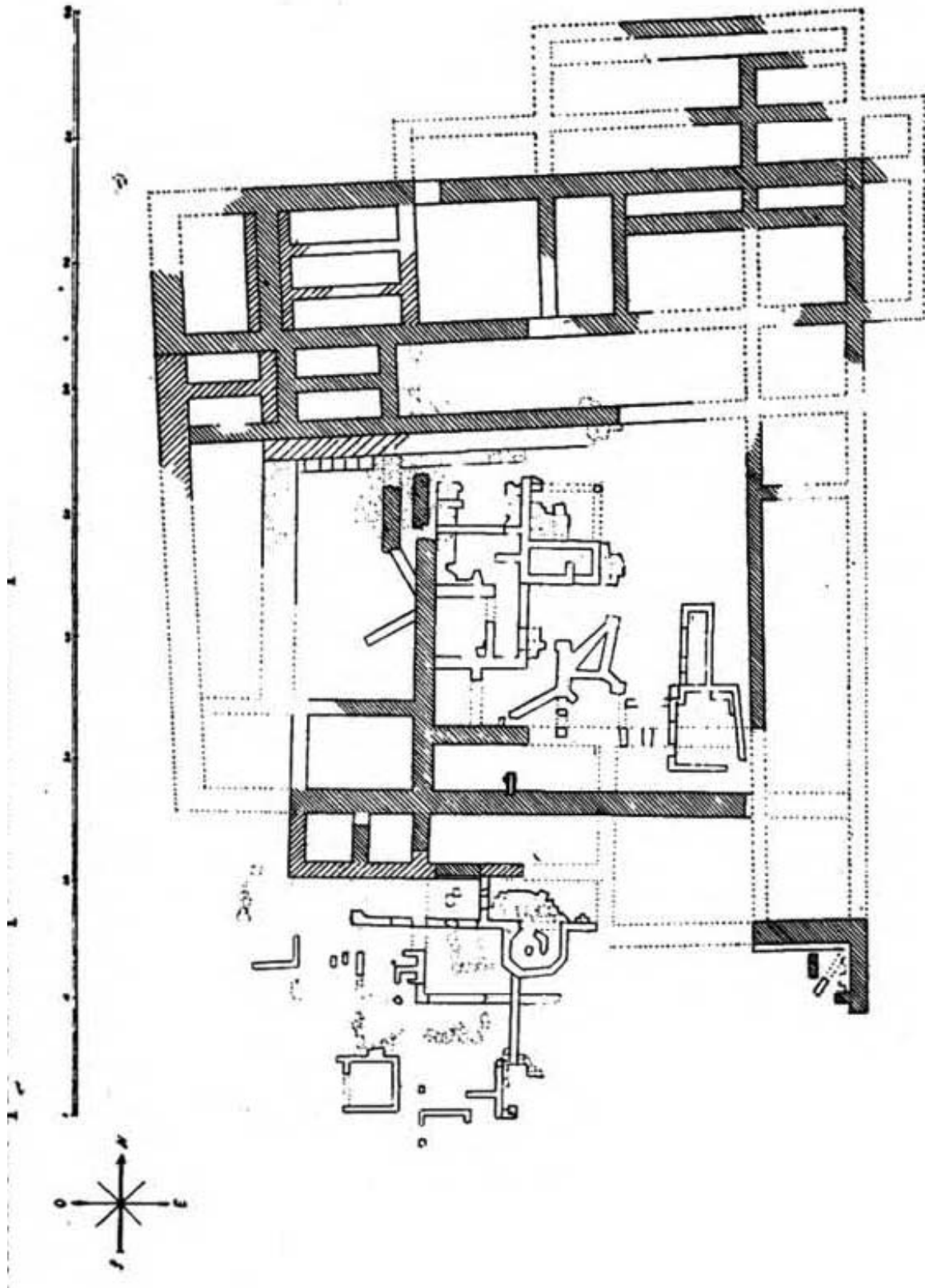
Kültepe (12)

Citadelle, Niveau 7



Plan du palais dit « de Waršama » avec les zones de stockage en rosé

Kültepe (13)

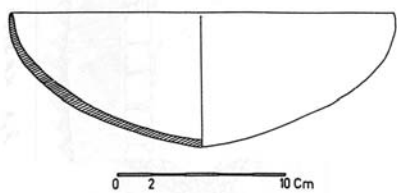


Plan du palais dit « de Waršama » par B. Hrozný (fouilles de 1925)

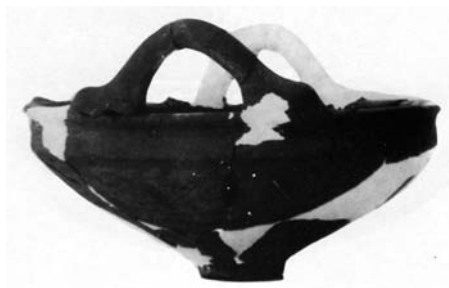
Kültepe (14)

Citadelle, Niveau 7, palais dit « de Waršama »

Céramique



a. Bol sans anse (H. 10 cm, D. 30 cm, Kt 81/t 117)



b. Bol à 2 anses (H. 12,5 cm, D. 31,5 cm, Kt 73/t 58, pièce 25)



c.



d.

c et d. Vase dit « hydrie » avec « signe royal » (H. 58 cm, D. 47,5 cm, Kt 73/t 43, pièce 44)



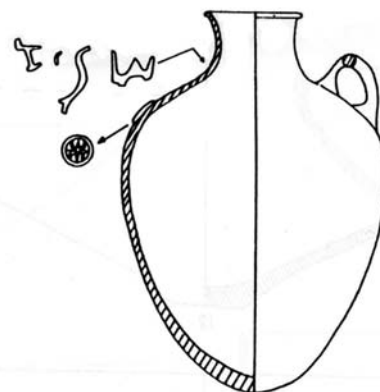
e. Vase dit « hydrie » (H. 62 cm, D. 46 cm, Kt 73/t)



f.



g.



h.

f-h. Pichets de la pièce 33 avec empreintes de « signe royal ». Le pichet h porte également des signes incisés : hiéroglyphes ? (f. H. 50,5 cm, D. 34 cm, Kt 73/t 46, g. détail du pichet f et h. H. 48 cm, D. 33 cm, Kt 73/t 47)

Kültepe (15)

Citadelle, Niveau 7, palais dit « de Waršama »

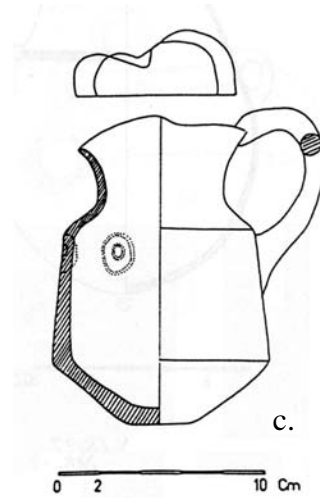
Céramique (suite)



a.



b.



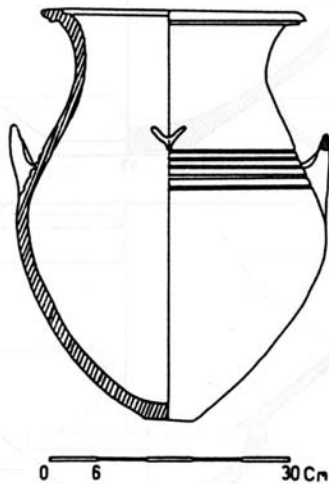
c.



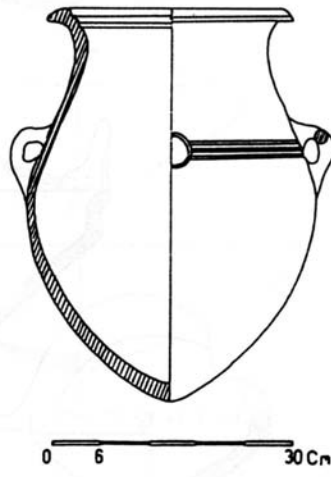
d.

a et b. Pichets (a. H. 42 cm, D. 25 cm, Kt. 73/t 48, pièce 26 et b. Kt. 73/t 41, pièce 25)

c et d. Dessin et photo d'un pichet trilobé avec un cercle concentrique (H. 15 cm, D. 10,5 cm, Kt. 73/t 42, trouvé en LXXXV/97 [Nr. 50])



e.

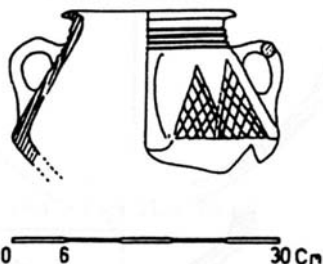


f.



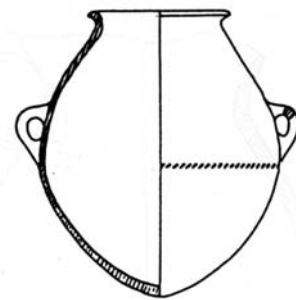
g.

e-g. Jarres avec couvercle (e. H. 52 cm, D. 38 cm, Kt. 73/t 61, pièce 25 ; f. H. 50 cm, D. 37,5 cm, Kt. v/t 144, pièce 49 et g. H. 47 cm, D. 37,8 cm, Kt. 73/t 56, pièce 25)



0 6 30 Cn

h. Vase (?) (h. H. 35 cm, D. 30 cm, Kt. v/t 146, pièce 49)

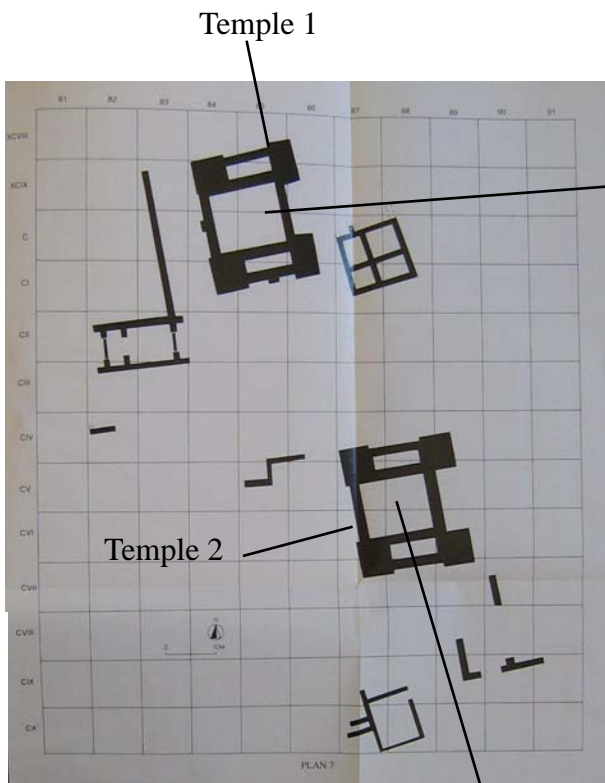


0 6 30 Cn


i. « Pot » (?) (H. 35 cm, D. 30 cm, Kt. v/t 145, pièce 49)

Kültepe (16)

Niveau 7. Temples 1 et 2



a. Plan du niveau 7



b. Tasse du temple 1
(H. 6 cm, D. 7,4 cm, Kt h/t 123)



c. Pichet du temple 1 (Kt h/t 18)



d.



e.

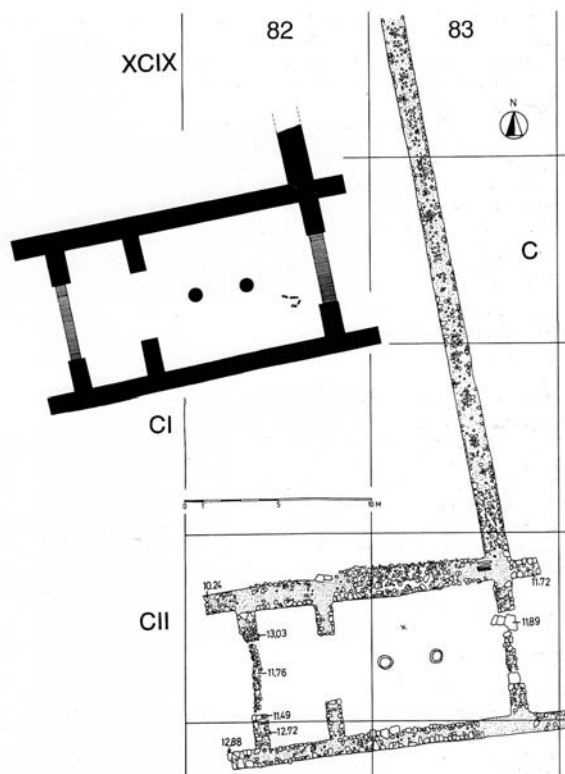


f.

d-f. Deux chaudrons en bronze provenant du temple 2
(d-e. H. 45 cm, D. 46,4 cm et f. H. 32 cm, D. 36,4 cm)

Kültepe (17)

Niveau 7. « Magasin » dit « d'Anitta »



a. Plan schématique et relevé pierre à pierre



b.



c.

b-c. Deux pichets



d. Pichet avec « signe royal »



e. Détail de la figure d




f. Scellement/bouchon



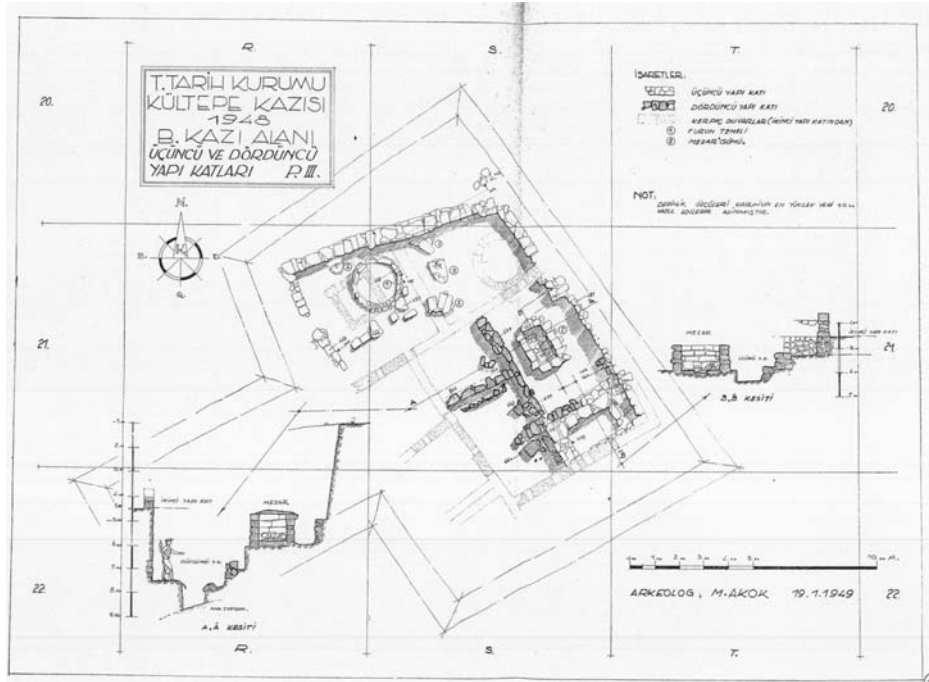
g. Céramique en forme de grappe de raisin

Kültepe (18)

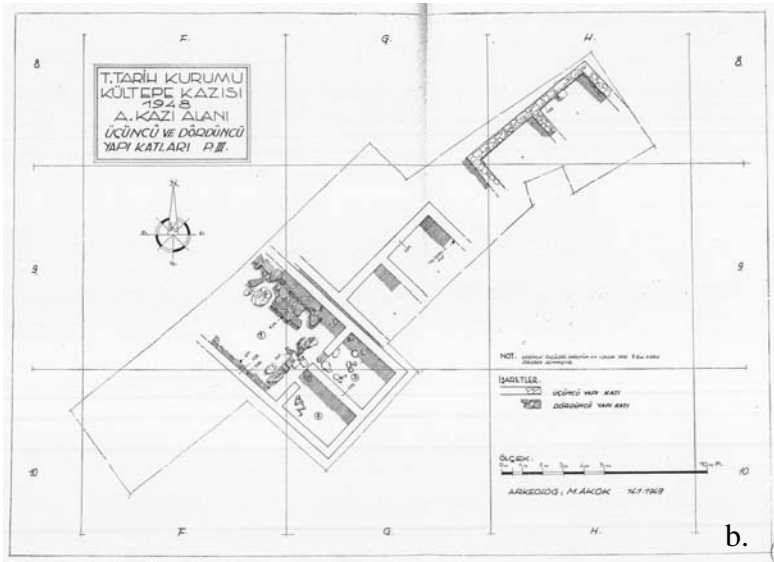


Vue aérienne du *kārūm*

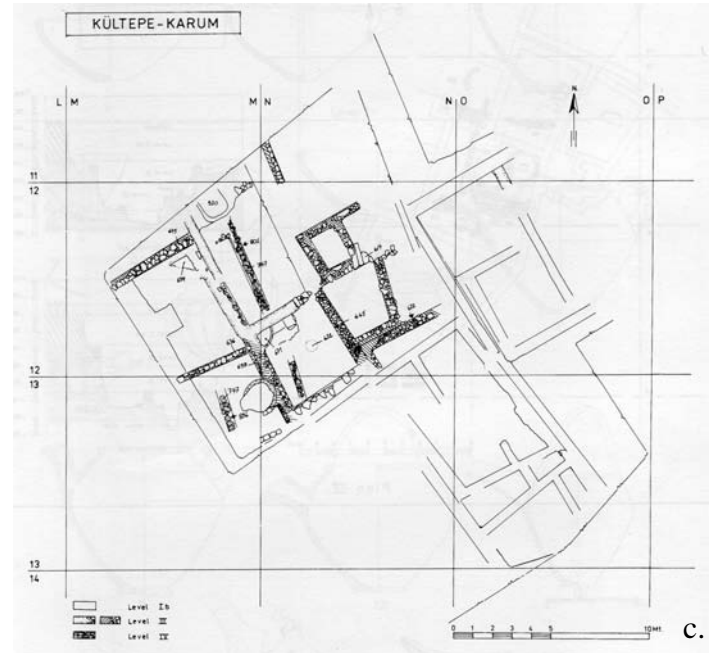
Kültepe (19)



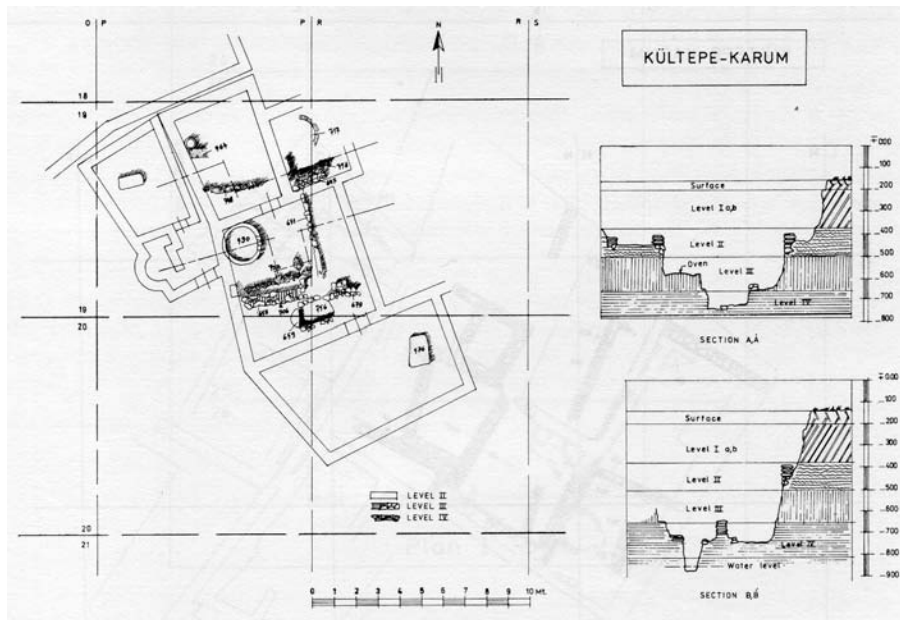
a.



b.



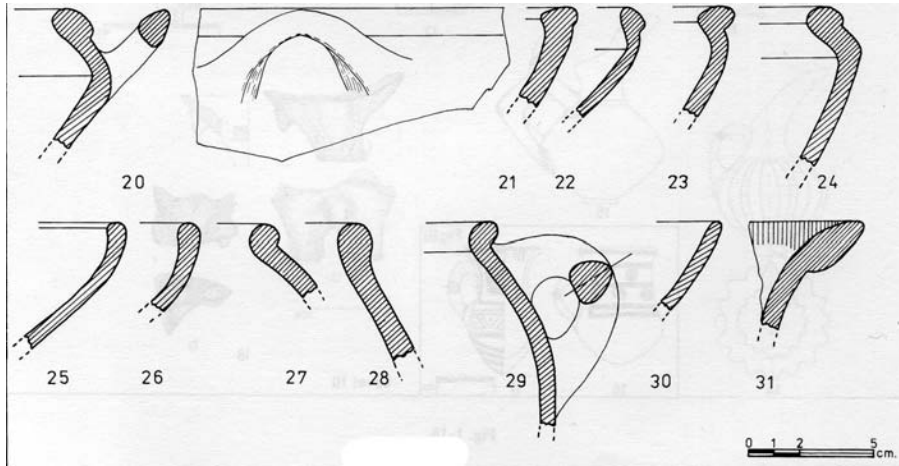
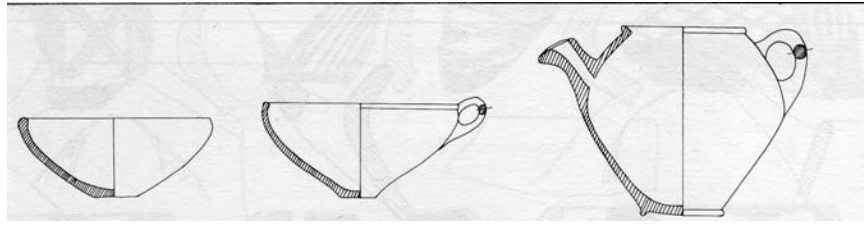
c.



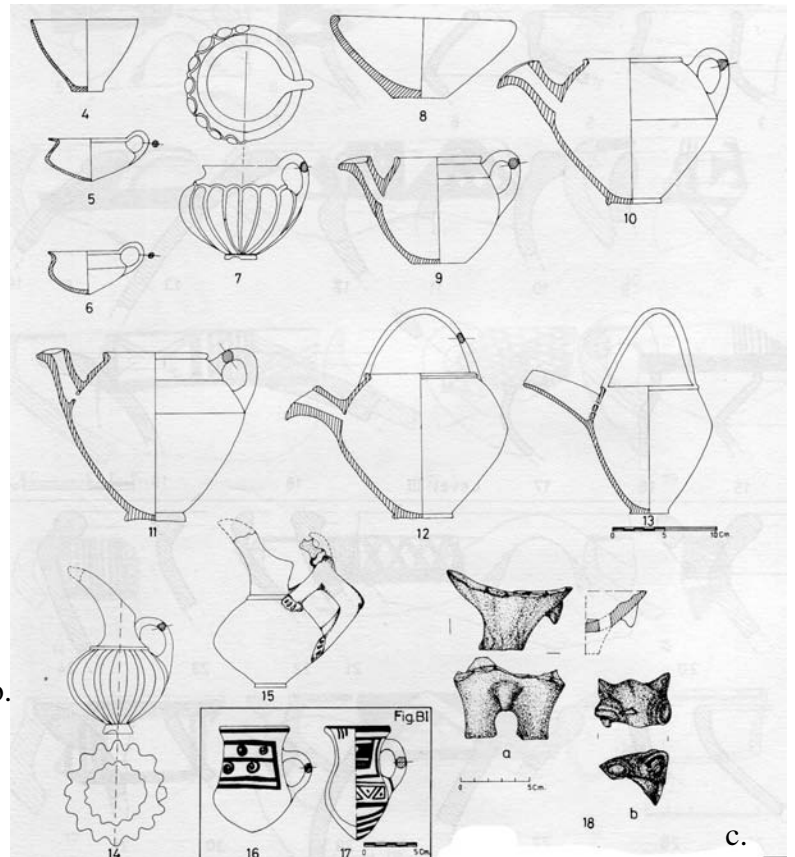
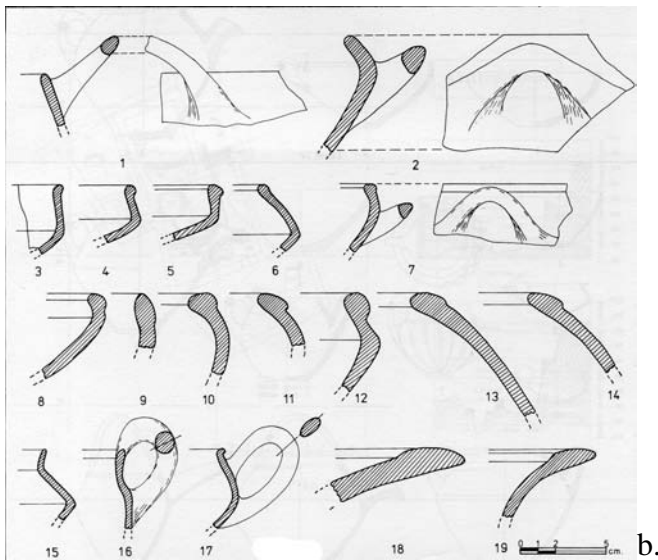
d.

a-d. Plans des quelques vestiges des niveaux III et IV

Kültepe (20)

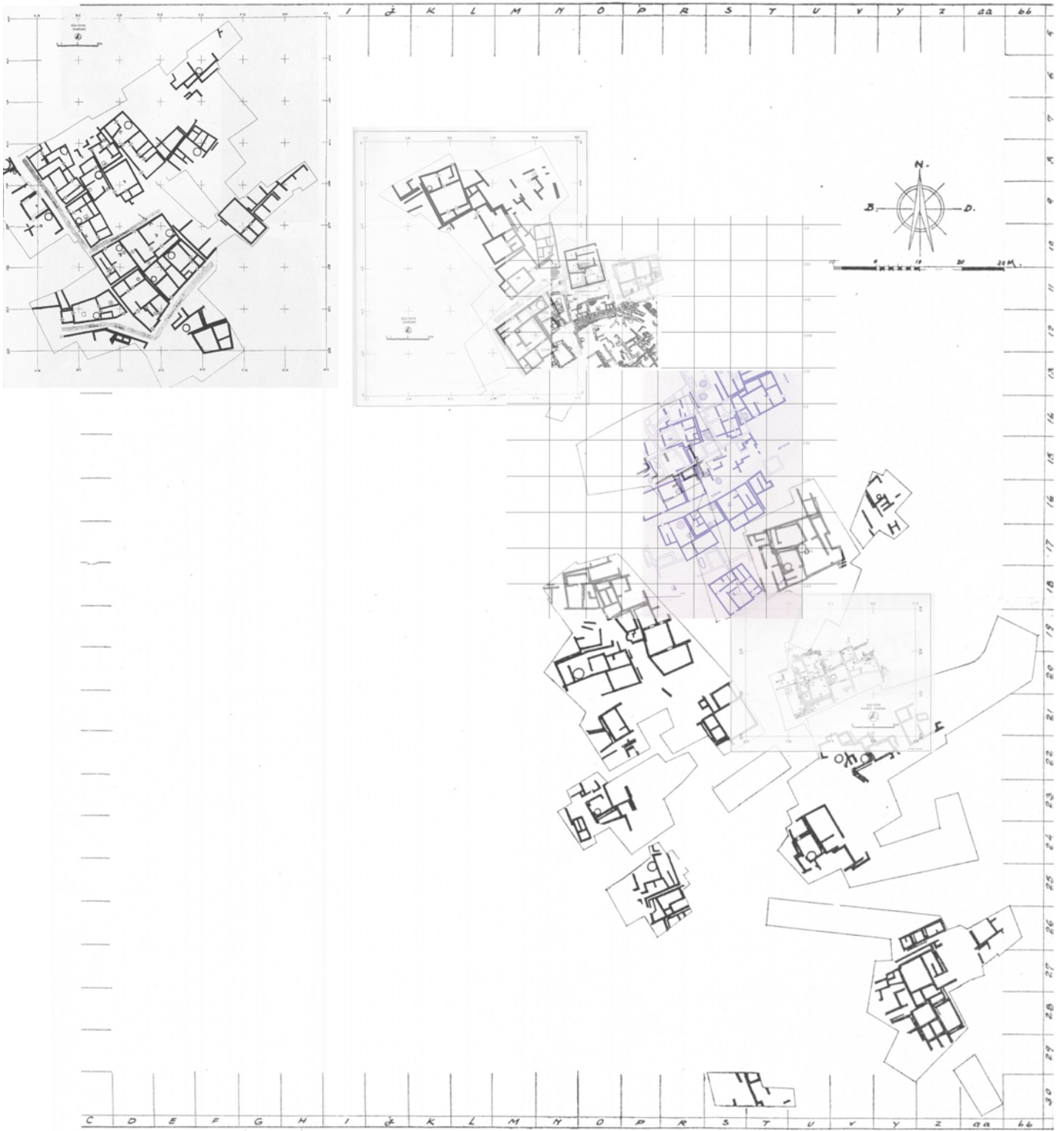


a. Échantillon de céramiques du niveau IV



b-c. Échantillon de céramiques du niveau III

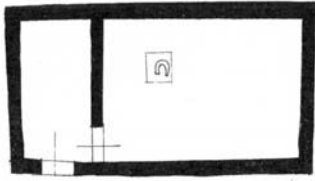
Kültepe (21)



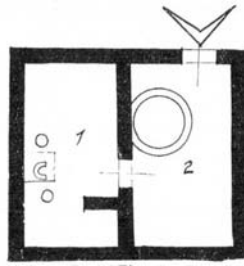
Plan d'ensemble du *kārum* II

Kültepe (22)

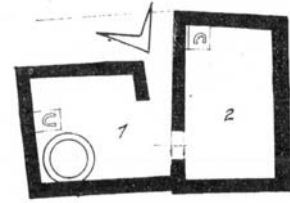
Plan des maisons du niveau II (1)



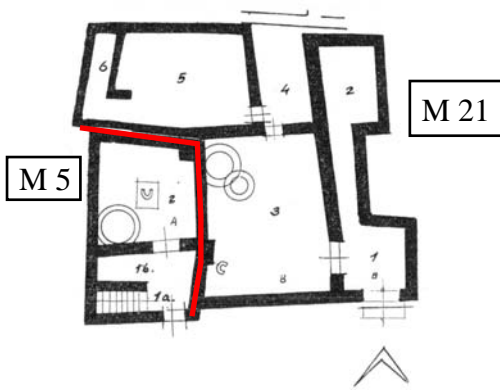
Maison 2,
carrés U-V/23-24, 50-56 m²



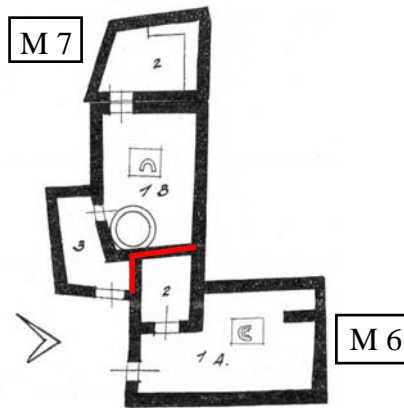
Maison 3,
carrés O-P/21-22, 56 m²



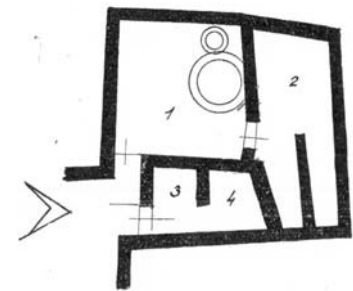
Maison 4, carré O/22, 45 m²



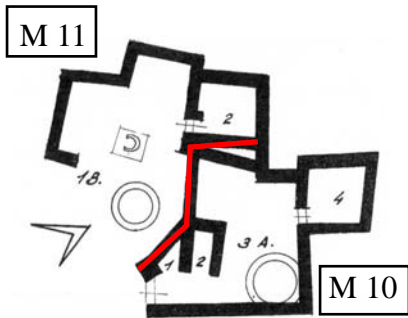
Maisons 5 et 21, carrés
T-U/17-18, 110 m²



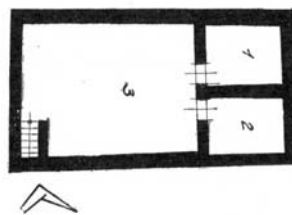
Maison 6 et 7, carrés
T-U-V/24-25, 92 m²



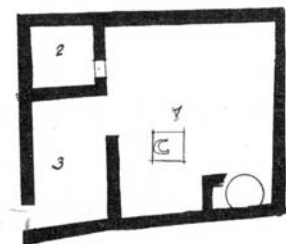
Maison 9, carrés
P-R/24-25, 90 m²



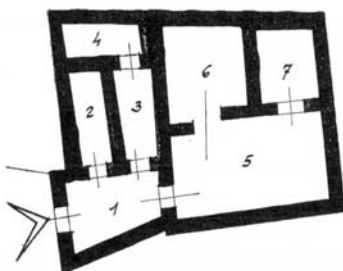
Maisons 10 et 11, carrés
U-V/22, 100 m²



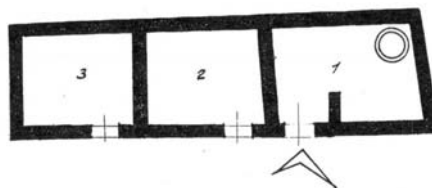
Maison 12, carrés
F-G/9-10, 66 m²



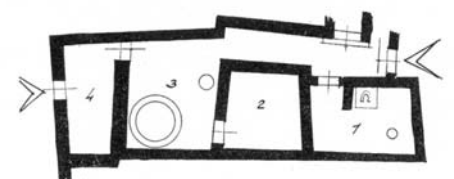
Maison 13, carrés
Y-Z/21-22, 90 m²



Maison 14, carrés
O-P/18-19, 80 m²



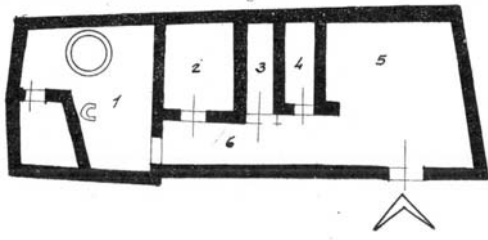
Maison 15, carrés
O-P/20-21, 85 m²



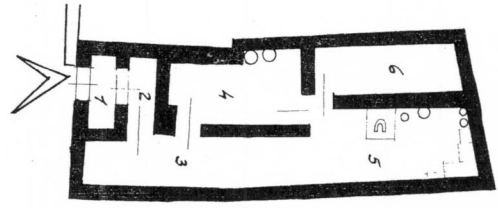
Maison 16, carrés N-O-P/20, 119 m²

Kültepe (23)

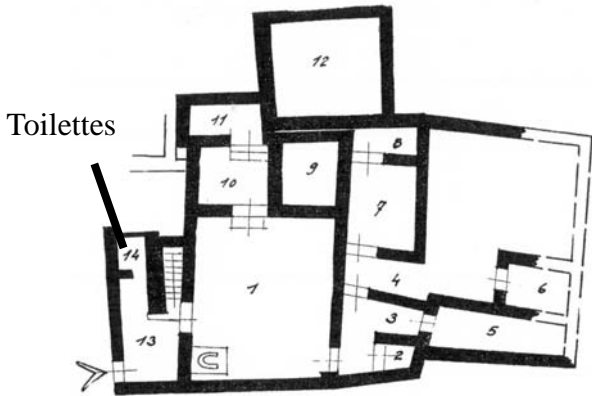
Plan des maisons du niveau II (2)



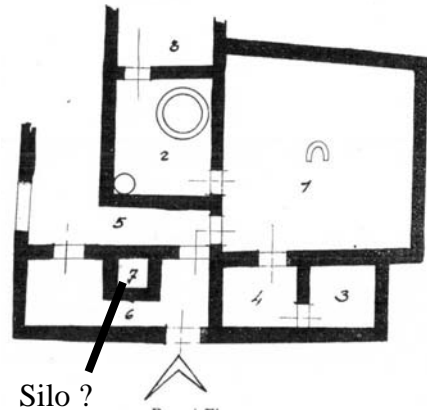
Maison 17, carrés C-D-E/7-8, 133 m²



Maison 18, carrés T/17-18, 90 m²

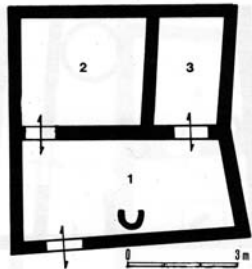


Maison 19, carrés Y-Z/26-27-28, 224 m²

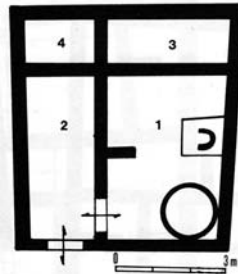


Maison 20, carrés R-S-T/21-22, 154 m²

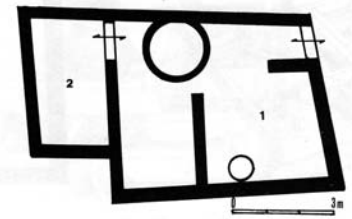
Maison 21,
cf. Maison 5



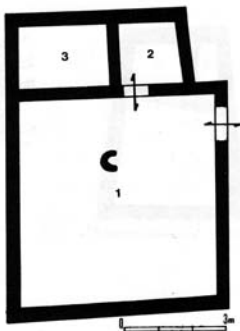
Maison 23,
carrés C/9-10, 42 m²



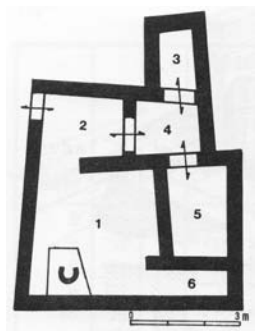
Maison 24,
carrés B-C/9, 42 m²



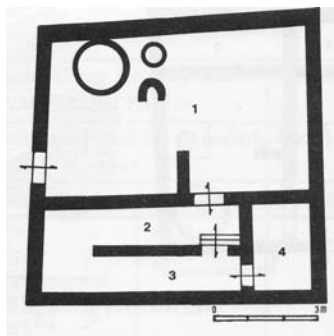
Maison 26,
carrés C/8-9, 51 m²



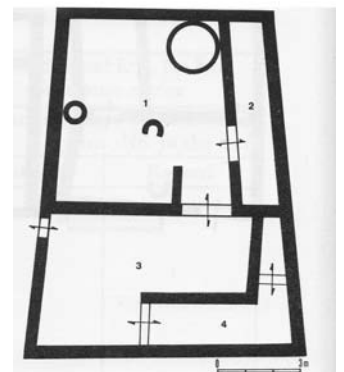
Maison 27,
carrés C-D/8-9, 57 m²



Maison 28,
carrés C/7-8, 51 m²



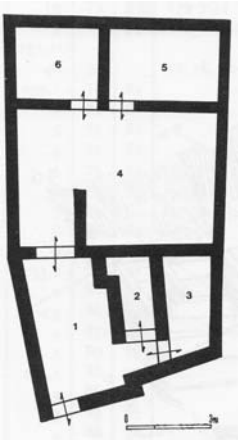
Maison 29,
carrés C-D/11-12, 77 m²



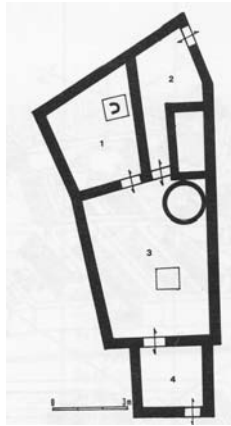
Maison 30,
carrés D-E/9-11, 119 m²

Kültepe (24)

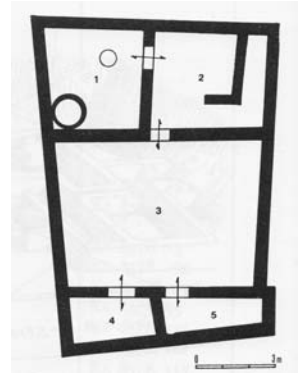
Plans des maisons du niveau II (3)



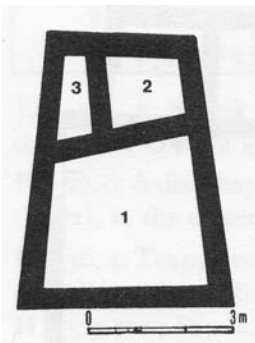
Maison 31,
carrés C-D/11-12, 110 m²



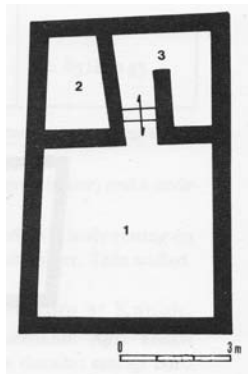
Maison 32,
carrés B-D/11-12, 105 m²



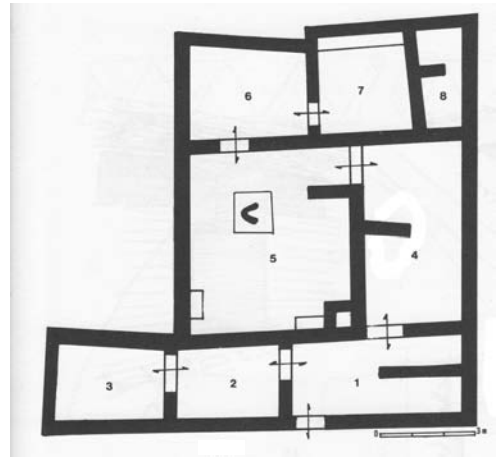
Maison 33,
carrés K-L/8-9, 106 m²



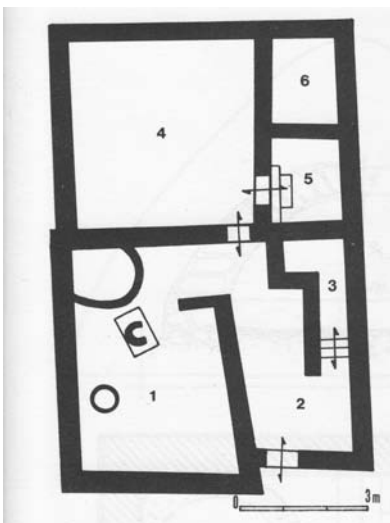
Maison 34,
carrés L/9, 24 m²



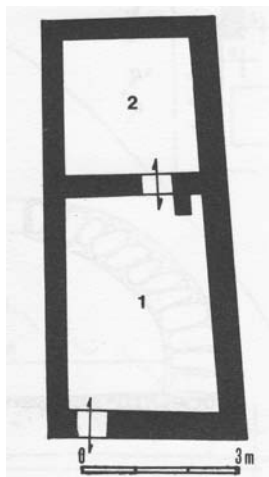
Maison 35,
carrés M/10, 47 m²



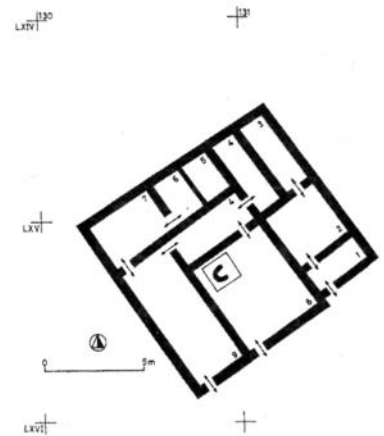
Maison 37,
carrés M-N/11-13, 130 m²



Maison 39,
carrés U-V/20-21, 88 m²



Maison 40,
carrés U-V/19-20, 30 m²



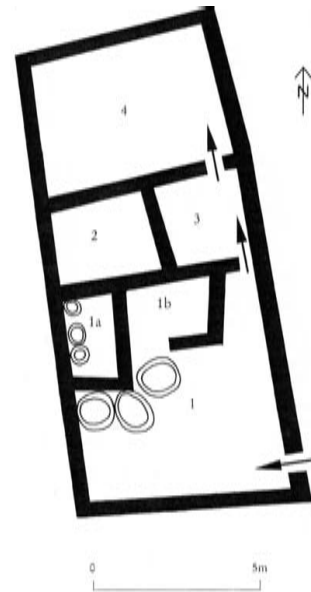
Maison 42, carrés
LXIV-LXV/130-131, 115,5 m²

Kültepe (25)

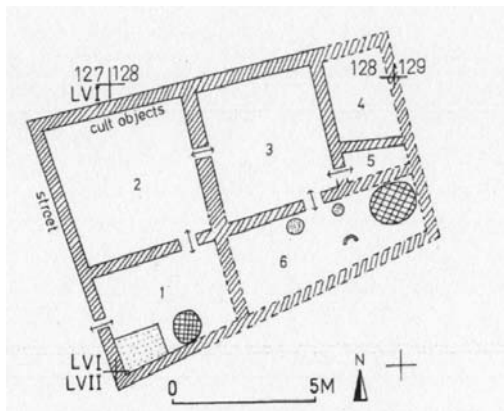
Plans des maisons du niveau II (4)



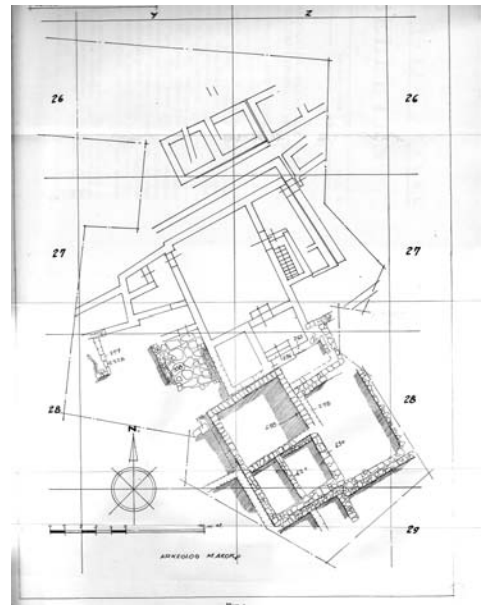
Maisons 45-46,
carrés LVII-LVIII/127-128



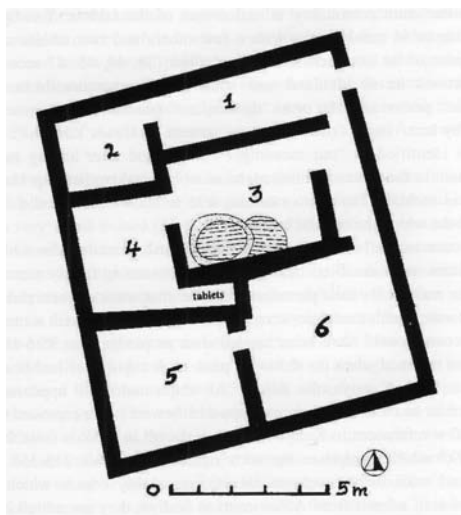
Maison 48,
carrés LV-LVI/125-126, 91 m²



Maison 51,
carrés LVI-LVII/128-129



Maison 52 (?),
carrés Y-Z/28-29, 34 m²



Maison 57, carrés LV-LVI/126-127, 126 m²

Kültepe (26)

Niveau II




a. Silo construit dans la pièce 5 de la maison (37) de Šupi-aḫ-šu



b. Silo construit de la maison (37) de Šupi-aḫ-šu, vu de haut, en bas à droite de l'image



c. « Placard » de la pièce 1 de la maison 7, carrés T-U/25



d. « Placard/niche » de la maison 28, carrés C/7-8



e. Céramiques alignées contre les murs dans la pièce 1 de la maison 16, carrés N-O-P/20



f. Banquettes et céramiques le long des murs, dans la pièce 5 de la maison 18, carrés T/17-18

Kültepe (27)

Quelques céramiques du niveau II




a. Bol




b. « Théière »



c. Vase à anses décorées



d. Pichet



e. « Hydrie »



f. Grand pichet à bec



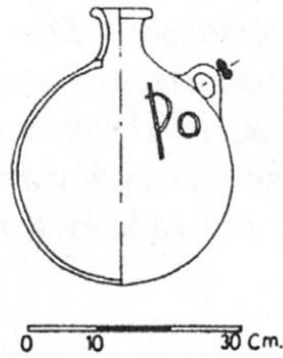
g. Trois grands pichets à bec avec décor peint

Kültepe (28)

Céramiques du niveau II (suite)



a. Empilement de céramiques



b. *Pilgrim flask* (H. 39 cm, D. 32 cm, Kt 84/k 205, carré LXIII/162) sans niveau




c. *Pilgrim flask* (H. 37 cm, D. 30 cm, Kt k/k 104, carrés M-N/11-13)



d. Double gobelet




e. Céramique avec un cercle pointé



f. Jarre inscrite au nom d'Amurru-bāni

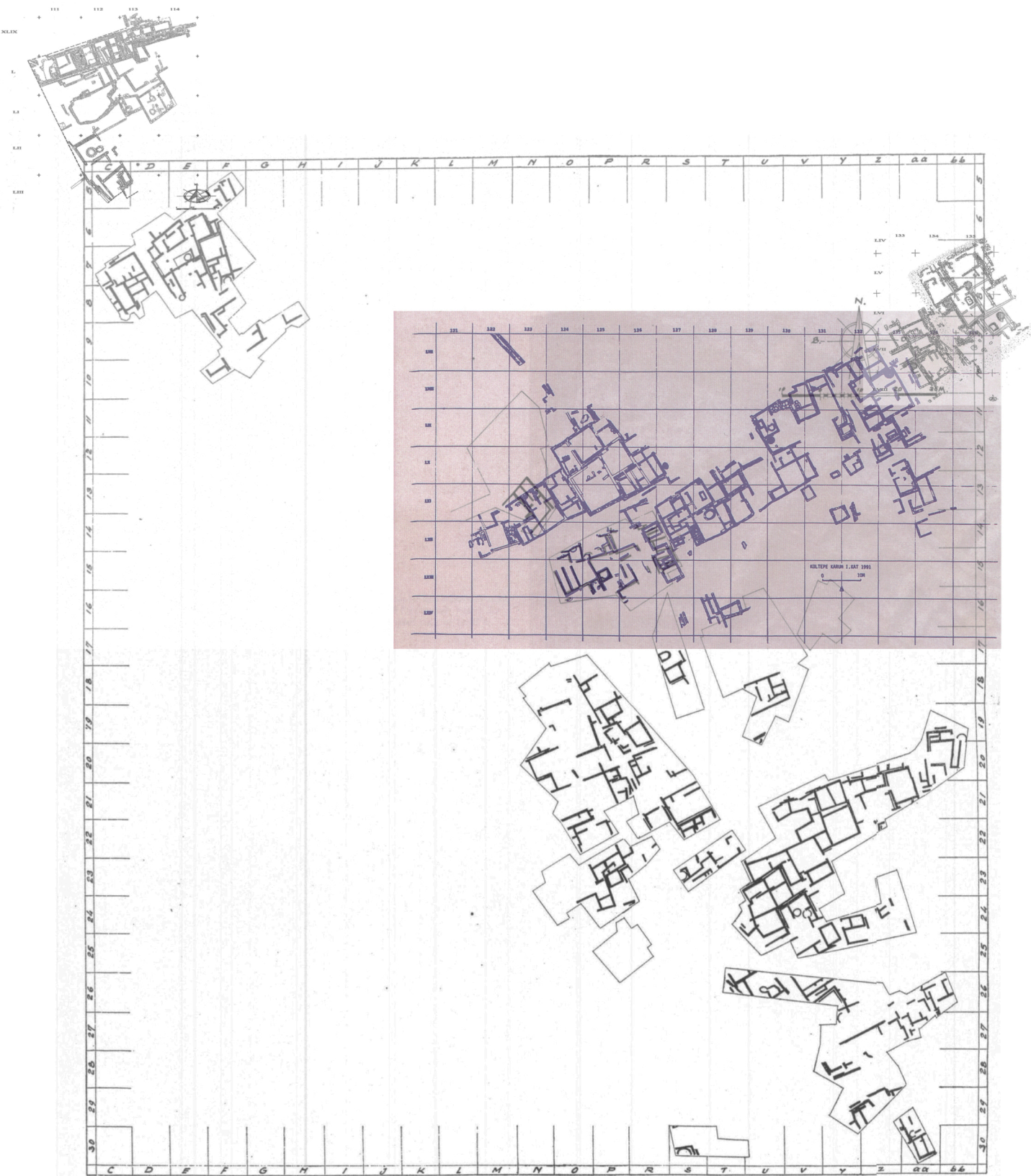


g. Céramique contenant des tablettes



h. Céramique contenant de la céramique

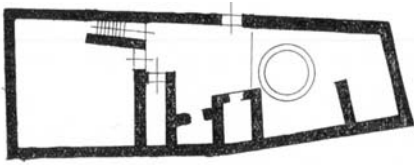
Kültepe (29)



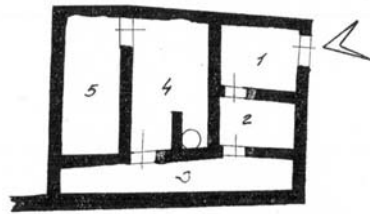
Plan d'ensemble du niveau Ib

Kültepe (30)

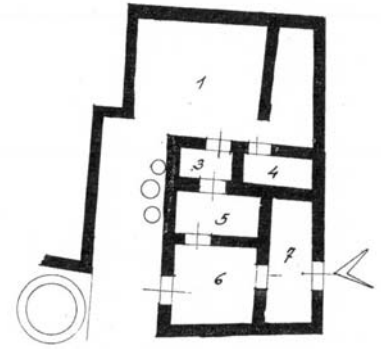
Plan des maisons du niveau Ib (1)



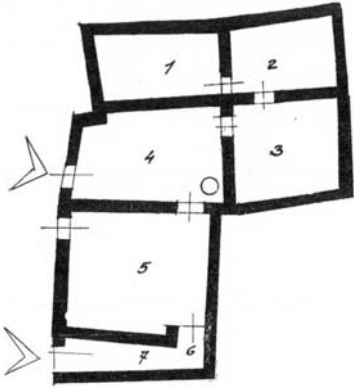
Maison 1,
carrés E-F/6-8, 102 m²



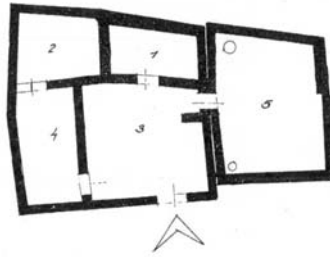
Maison 2,
carrés U-V/18-19, 80 m²



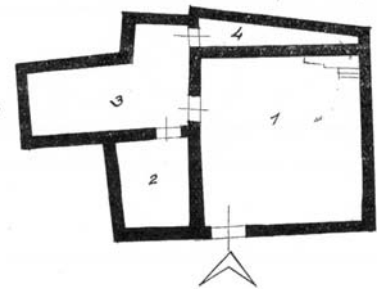
Maison 3,
carrés C-D/7-8, 140 m²



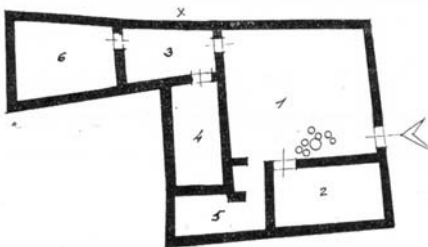
Maison 4,
carrés U-V/23-25, 137 m²



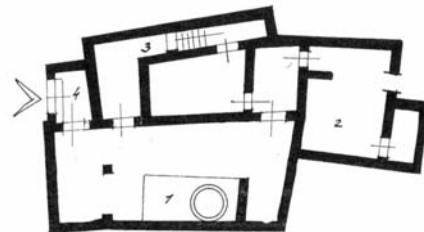
Maison 5,
carrés Y-Z/21, 170 m²



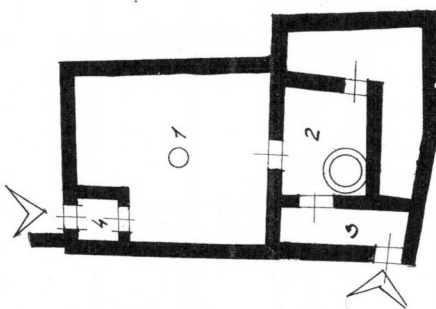
Maison 6,
carrés V-Y/21-22, 108 m²



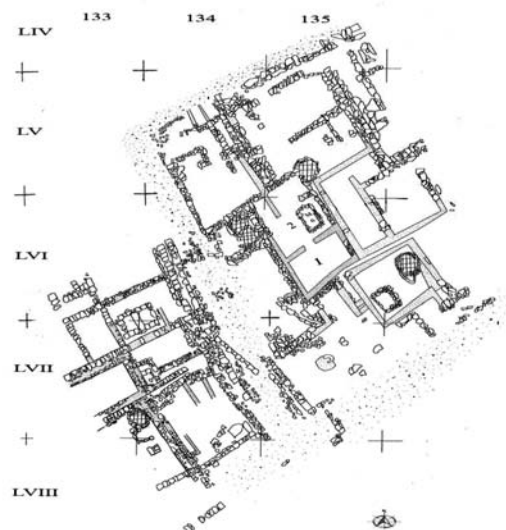
Maison 7,
carrés U-V/22-23, 142 m²



Maison 8, carrés D-E/6-7, 190 m²



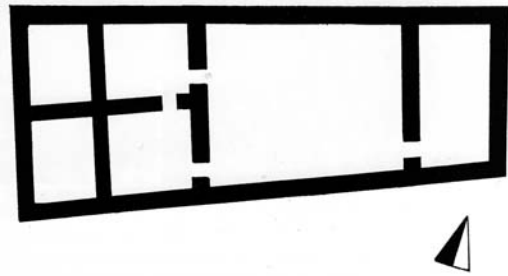
Maison 9,
carrés P-O/18-19, 112 m²



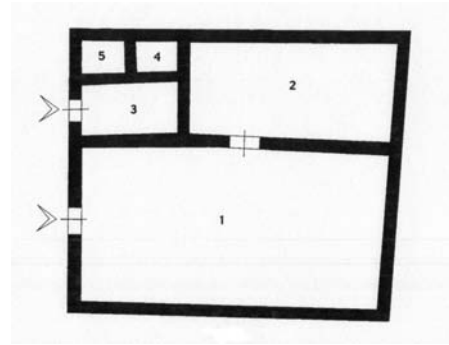
Maisons 13-18, carrés LIV-LVI/134-136,
superficie inconnue

Kültepe (31)

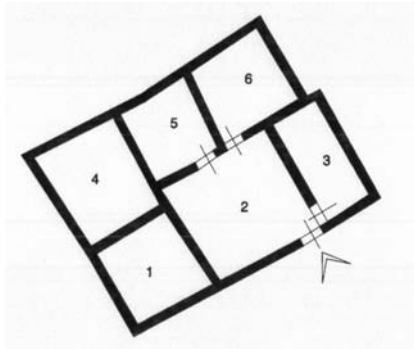
Plan des maisons du niveau Ib (2)



Maison 19, carrés LVIII-LIX/131,
superficie inconnue



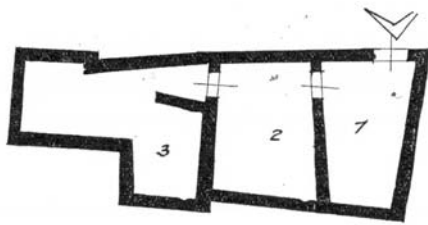
Maison 20, aa-bb/19-21,
superficie inconnue



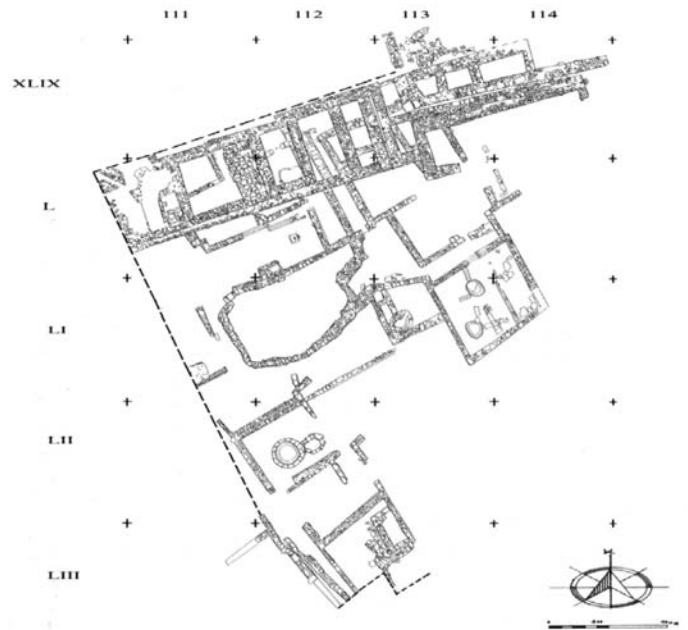
Maison 21, carrés XLIX-L/114-115,
superficie inconnue



Maison 24, carrés Y/24-25, 14 m²



Maison 25, carrés V-Y/21, 75 m²



Maisons 26 et 27, carrés LI/111-112,
superficie inconnue

Kültepe (32)

Niveau Ib



a. Céramiques alignées contre un mur avec pichet à tête de taureau et « signe royal »



b. Resserre avec *pithoi* (?)



c. Foyer et « baignoire »



d. Foyer et jarres



e. Cuisine




f. Foyer-double

a-f. Différentes vues de maisons du *kārum* Ib mais non localisables

Kültepe (33)
Kārum Ib. Céramique



a. Pichet



b. Pichet



c. Pichet avec un
cercle pointé



d. Cruche



e. *Pilgrim flask*



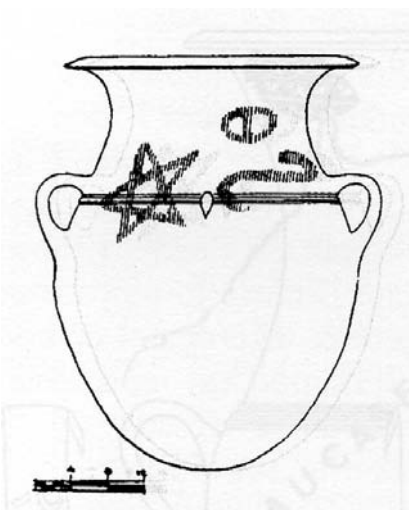
f. *Kantharos* (H. 47 cm,
D. 28 cm, Kt m/k 28)



g. « Théière »



h. Couvercle peint



i. « Hydrie » avec marques
peintes



j-k. Deux céramiques à protomes de taureaux (dont celui
de droite avec des cercles concentriques)

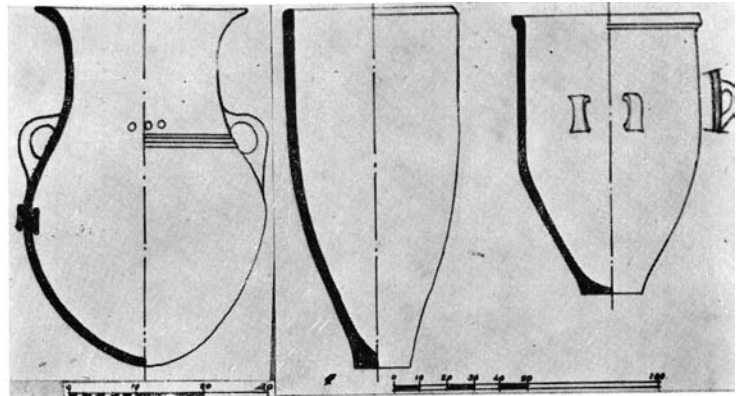


Kültepe (34)

Kārum Ib. Céramiques et sceau



a. Céramique avec plaque de plomb



b-d. Céramique avec plaque de plomb et autres céramiques de stockage



e. « Hydrie » avec « signe royal »
(H. 64 cm, D. de l'orifice 43 cm, Kt g/k 1)



f. Jarre avec « signe royal »



g. Vase avec « signe royal »



h. Estampille avec « signe royal »




i. Empreinte du sceau d'Inar,
« chef des greniers »



j. Sceau en or

Kültepe (35)

Niveau Ia

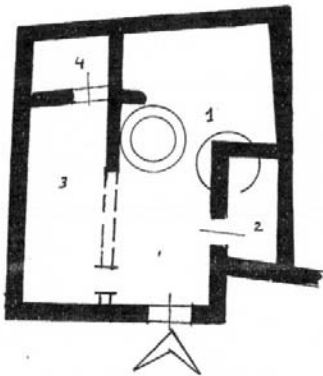


a.

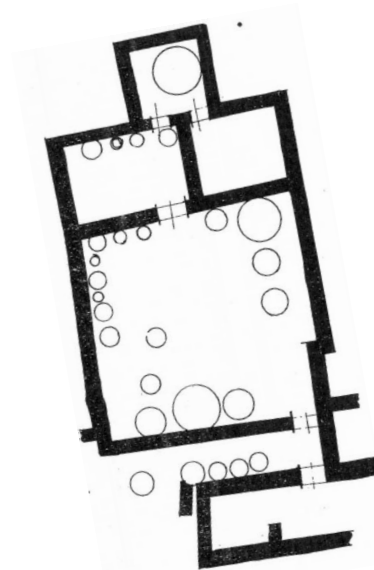


b.

a-b. Plan et photo (?) de la maison 1, carrés Y-Z/24-25, 42 m²



c. Plan de la maison 2,
carrés U-V/24, 72 m²



d. Plan du bâtiment de stockage (?),
carrés O-P/21-23, 180 m²



e. Photo du bâtiment de stockage (?), carrés O-P/21-23

Kültepe (36)

Niveau Ia : Céramique



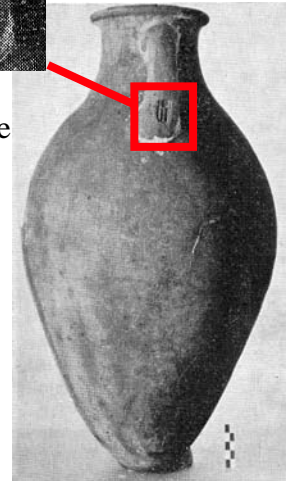
a.



b.




cachet
sur anse




c.

a-c. Différents types de pichets (a. H. 50 cm, D. 33 cm, Kt i/k 301 ; b. H. 50 cm, D. 27,5 cm, Kt i/k 93 et c. H. 41 cm, D. 35 cm, Kt j/k 89)



d. Pichet (?)
(H. 50 cm, D. 44 cm, Kt j/k 91)



e. « Théière » (H. 22 cm,
D. 26 cm, Kt h/k 85)



f.

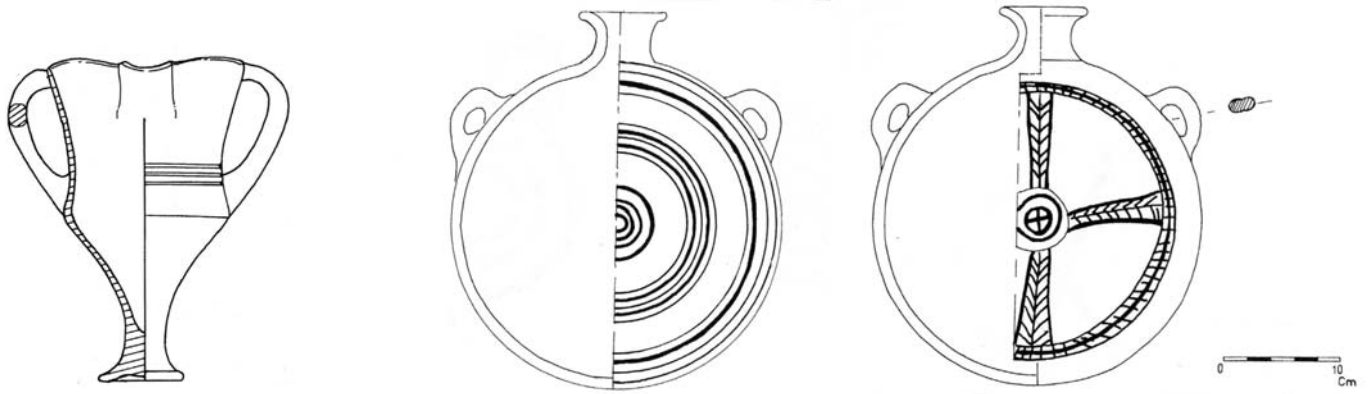


g.

f et g. Deux céramiques classées dans la catégorie des jarres par T. Özgüç
(f. H. 49 cm, D. 15 cm, Kt g/k 47 et g. H. 37 cm, D. 27 cm, Kt h/k 119)

Kültepe (37)

Niveau Ia. Céramiques (suite)



a. *Kantharos*

b. Dessin des deux faces d'une *pilgrim flask*

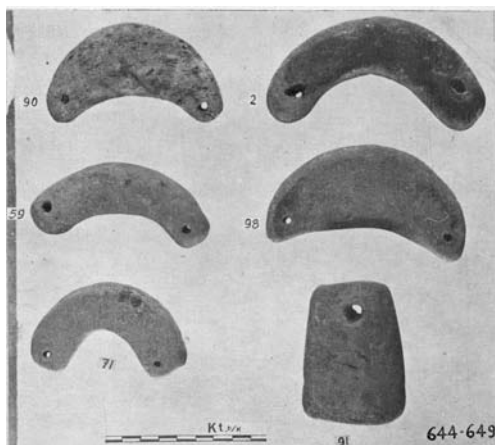


c.




d.

c et d. Grands pichets avec empreintes du « signe royal » (c. H. 160 cm, D. 72 cm et d. H. conservée 45 cm, D. 48 cm)



e. Cinq lunules et un peson

Kültepe (38)



a.



b.

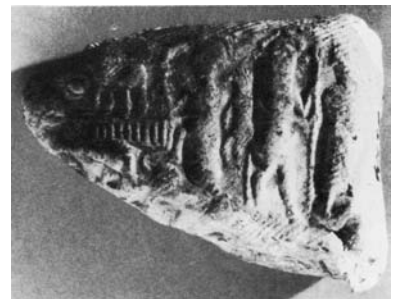
a-b. Échantillons de céramiques du *kārum*



c. *Bullae* du palais de Waršama
(débris, partie sud)
Kt g/t 280



d. *Bullae*, pièce 46, Palais
de Waršama, Kt v/t 22



e. Scellement triangulaire,
archives d'Alāhum I, maison 16,
niveau II, Kt c/k 837



f.




g.

f-g. Deux vues du même bouchon, pièce 3,
maison 32, niveau II, Kt o/k 63




h. Bouchon en forme de champignon,
niveau II, carré u/12, Kt 88/k 860

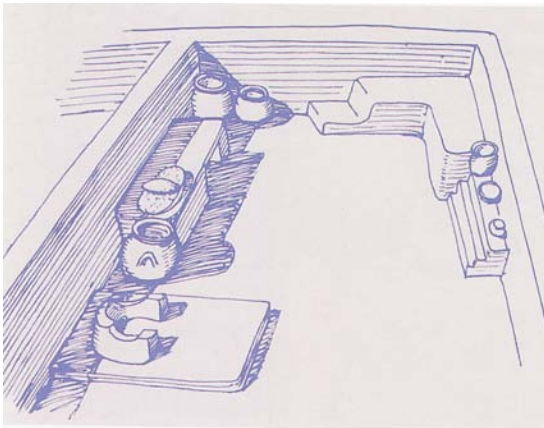
Kültepe (39)




a-b. Scellement Kt 87/k 327 avec empreinte de ficelle et de panier, niveau II, carrés S-T/12



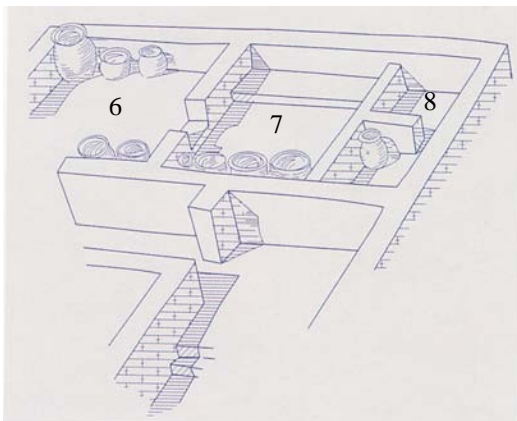
c-d. Scellement Kt 87/k 329 avec empreinte de ficelle et de tissu, niveau II, carrés S-T/12




g. Reconstitution de la pièce 5 de la maison 18, niveau II



e-f. Scellement Kt 90/k 209, archive de Šumī-abīya, traces de ficelles



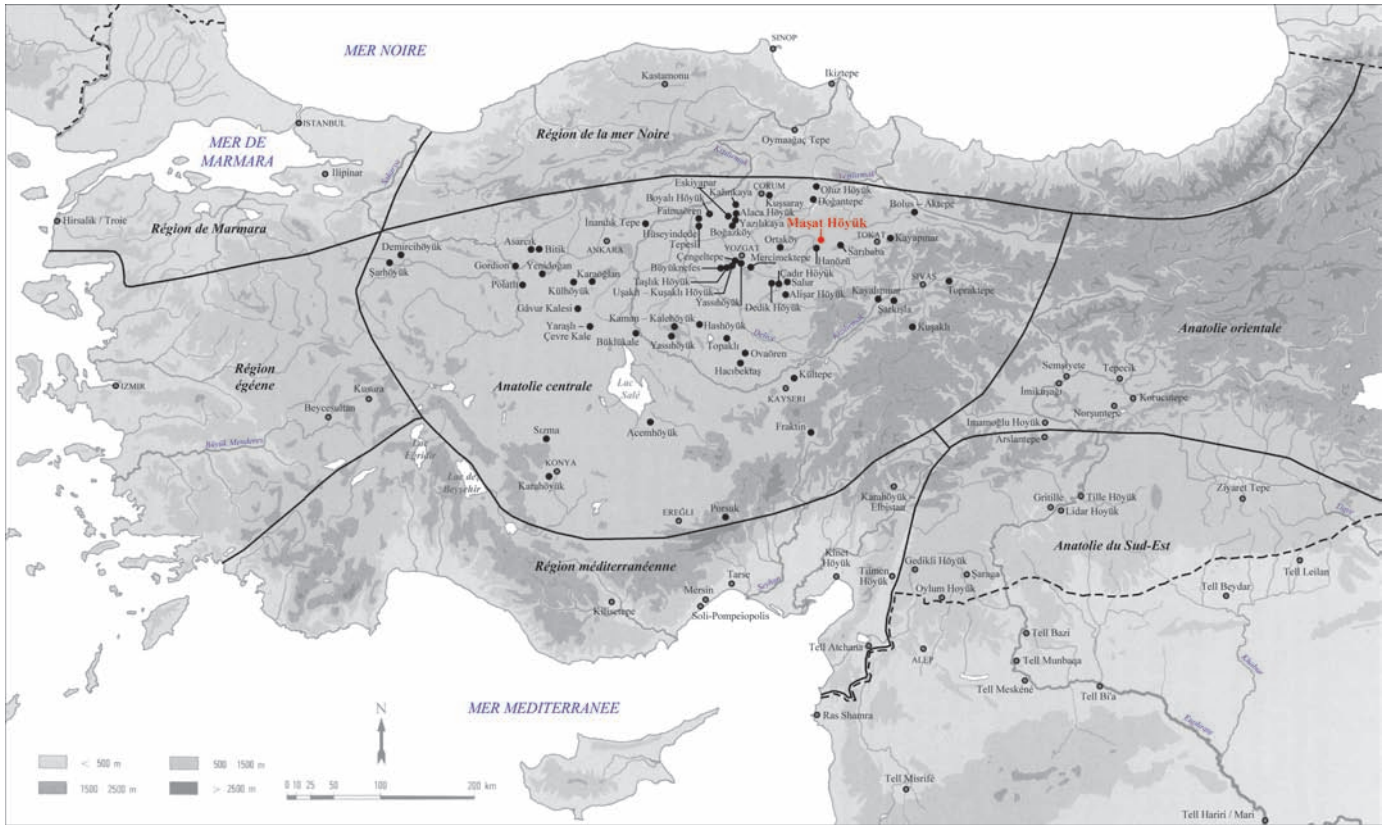
h. Reconstitution de la maison 37, de Šupi-aḫ-šu, niveau II



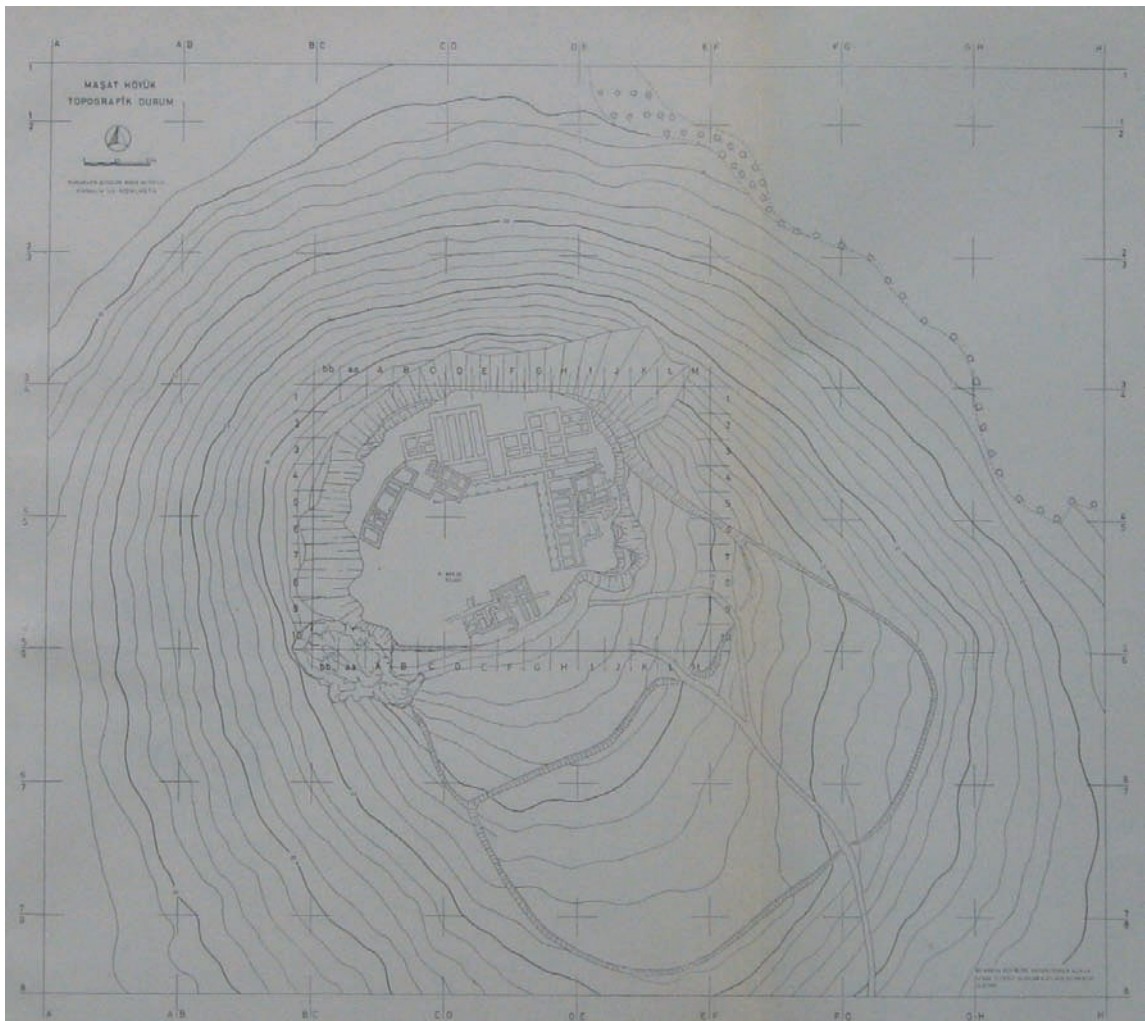
i. Proposition de reconstitution du quartier dans les carrés N-T/17-23, niveau II

Maşat Höyük

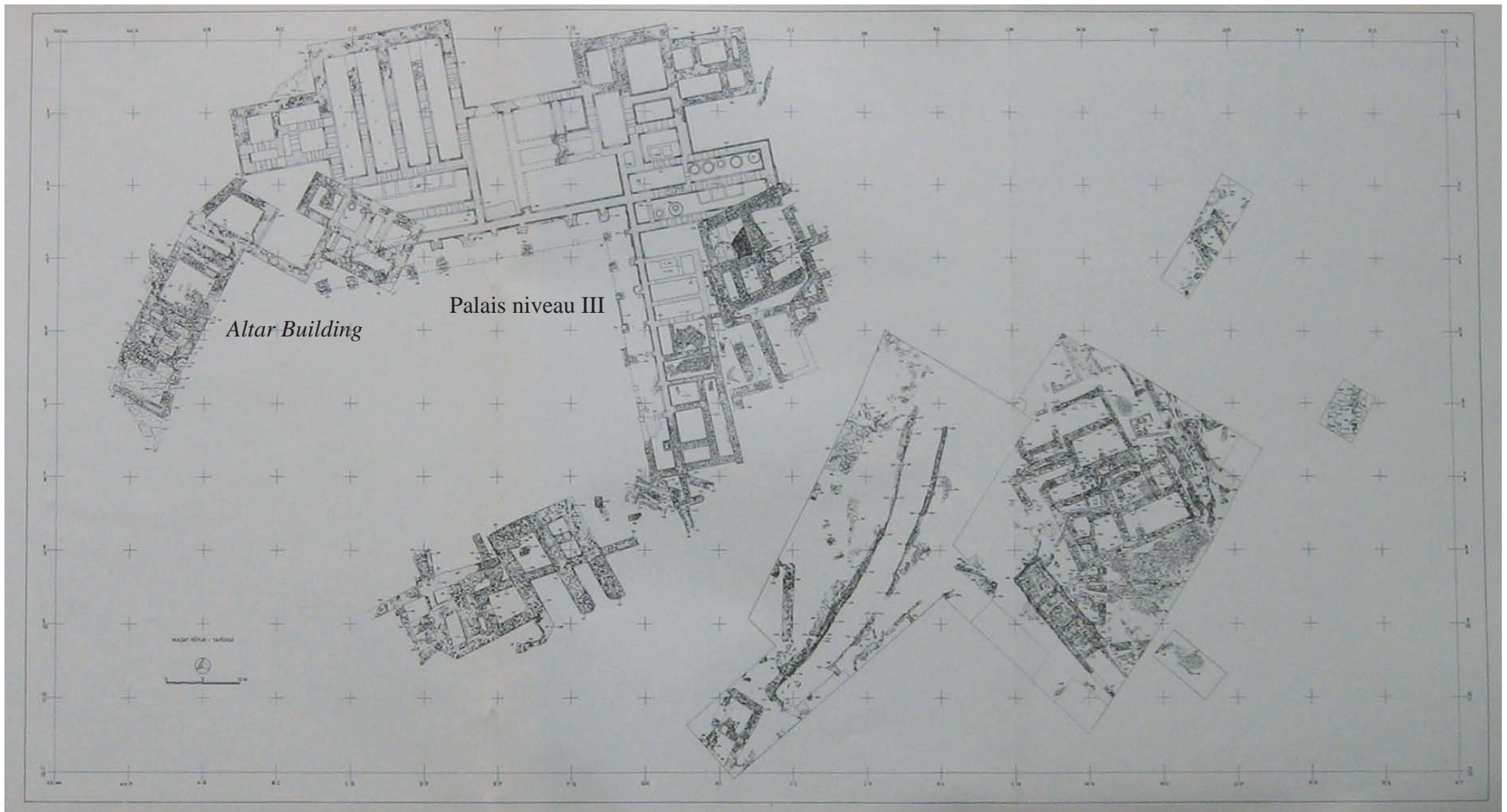
Maşat Höyük (1)



a. Localisation du site

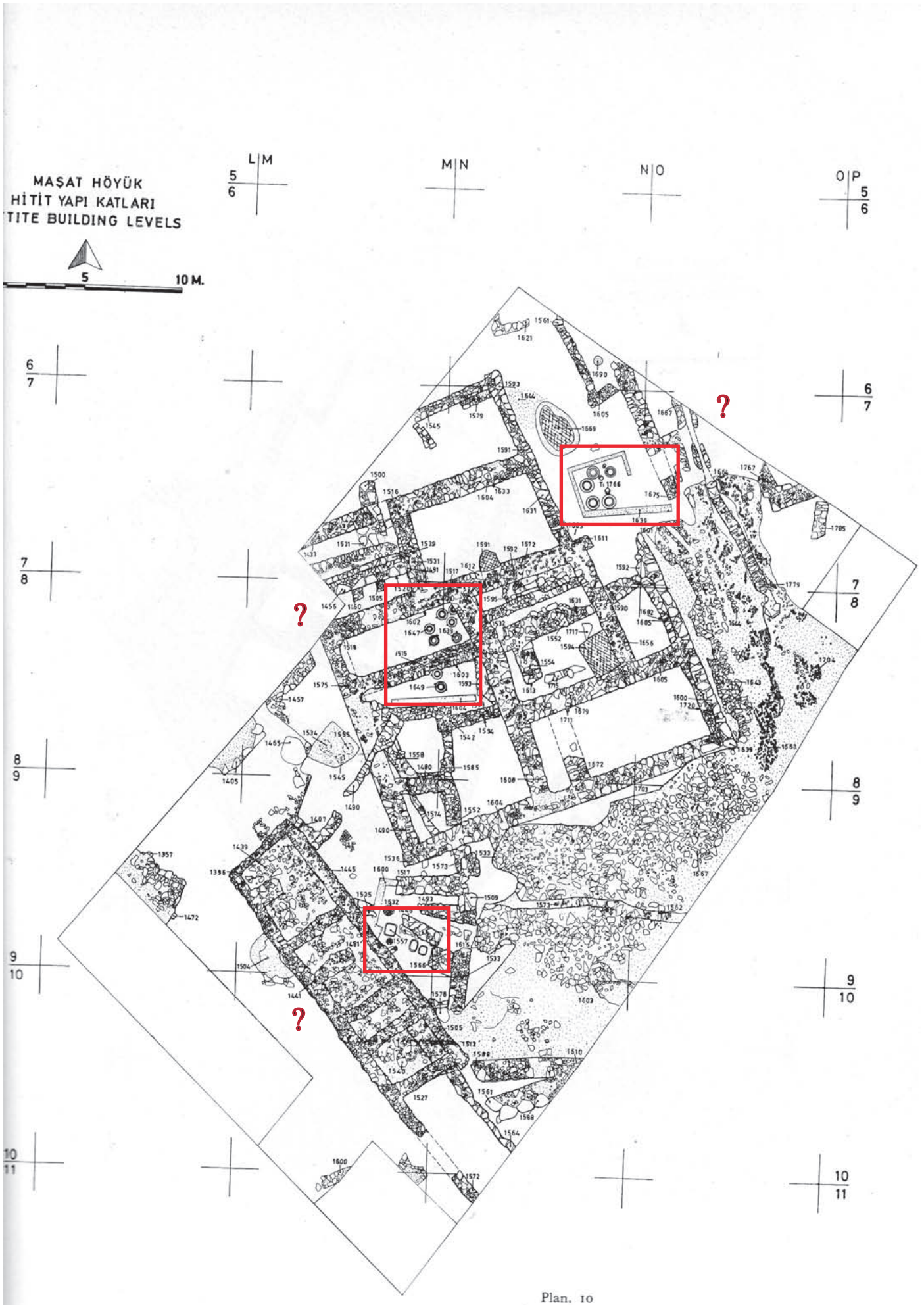


b. Plan topographique du site



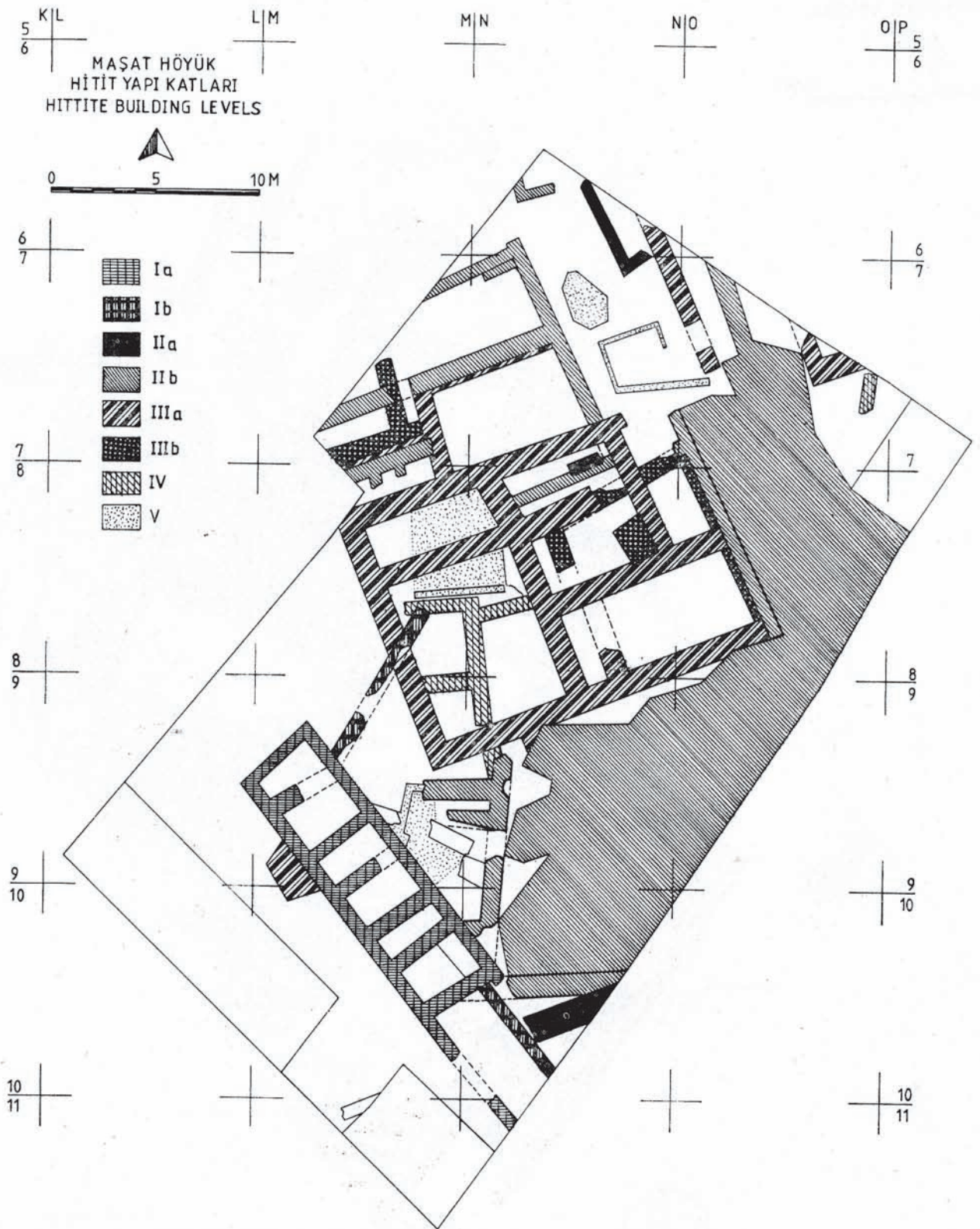
Plan d'ensemble du site avec les différents états de l'époque hittite

Maşat Höyük (3)



Localisation des zones de fouilles du niveau V et correspondance potentielle avec les vestiges décrits

Maşat Höyük (4)



Plan schématique des carrés L-O/6-10

Maşat Höyük (5)


Niveau V



a. Jarres de stockage d'une maison du niveau V



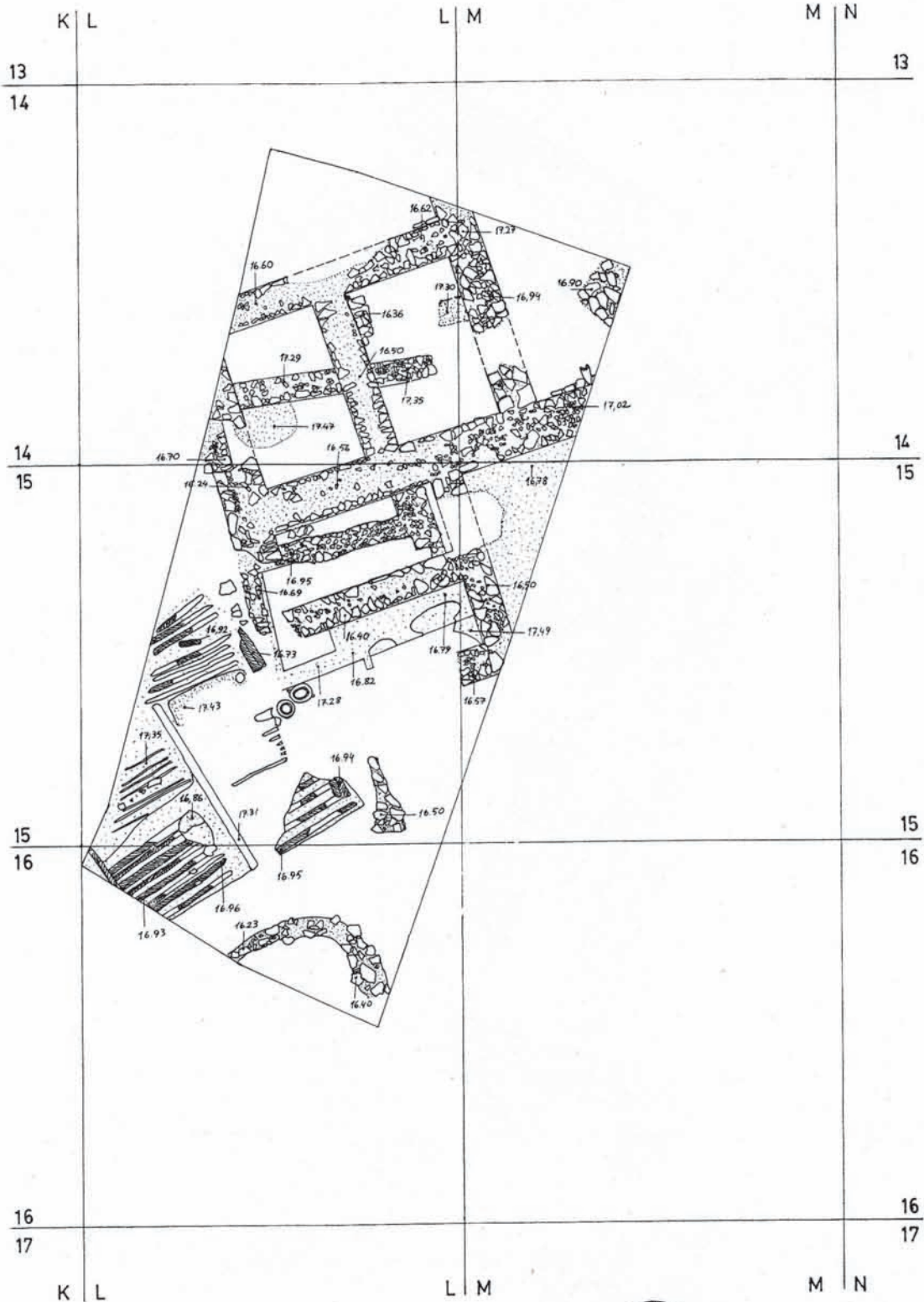
b. Jarres de stockage d'une maison du niveau V



c. « Coffres » (à céréales ?) rectangulaires du niveau V

Maşat Höyük (6)

Niveau IV ?



MAŞAT HÖYÜK,
L-M/14-16 KARELERİNDEKİ HİTİT YAPILARININ
DUVARLARI VE TABANLARI (1-3 KATLAR), 1979.
SQUARES L-M/14-16 WALLS AND FLOORES OF
HITTITE BUILDINGS (LEVELS 1-3), 1979.

0 5 10 m

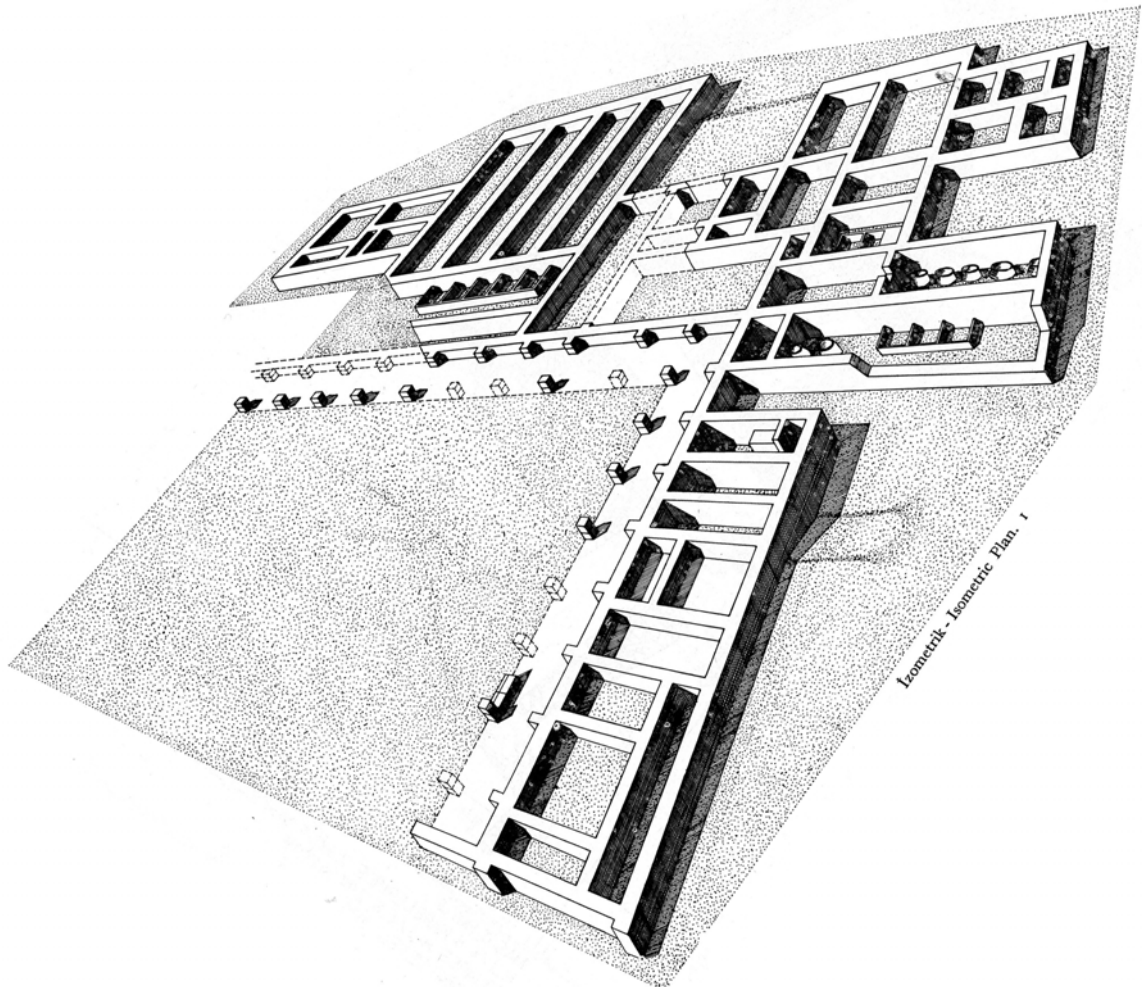
Maşat Höyük (7)

Niveau IV



a. Vestiges d'une maison du niveau IV avec *pithoi in situ*

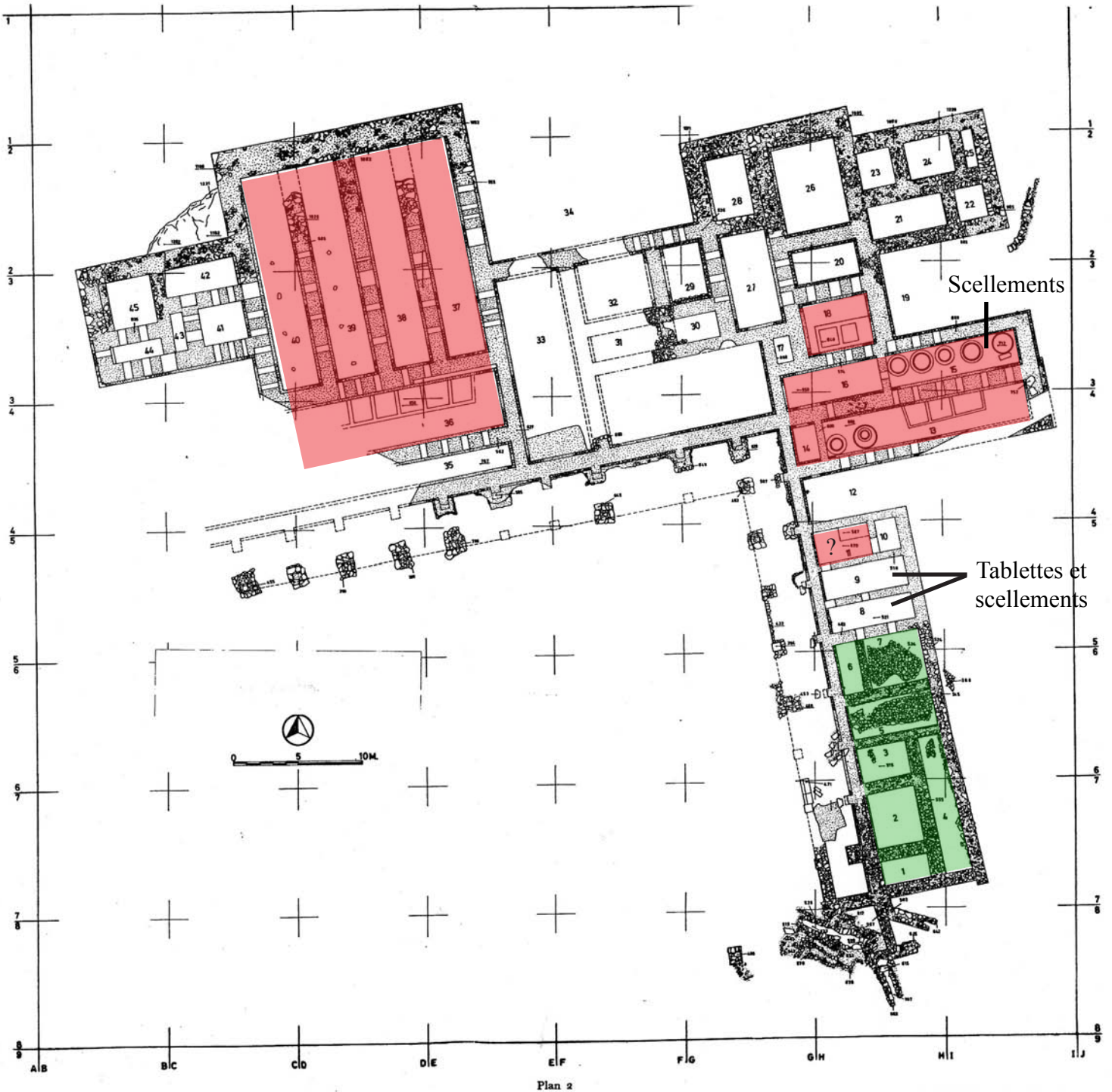
Niveau III



b. Plan isométrique du palais

Maşat Höyük (8)

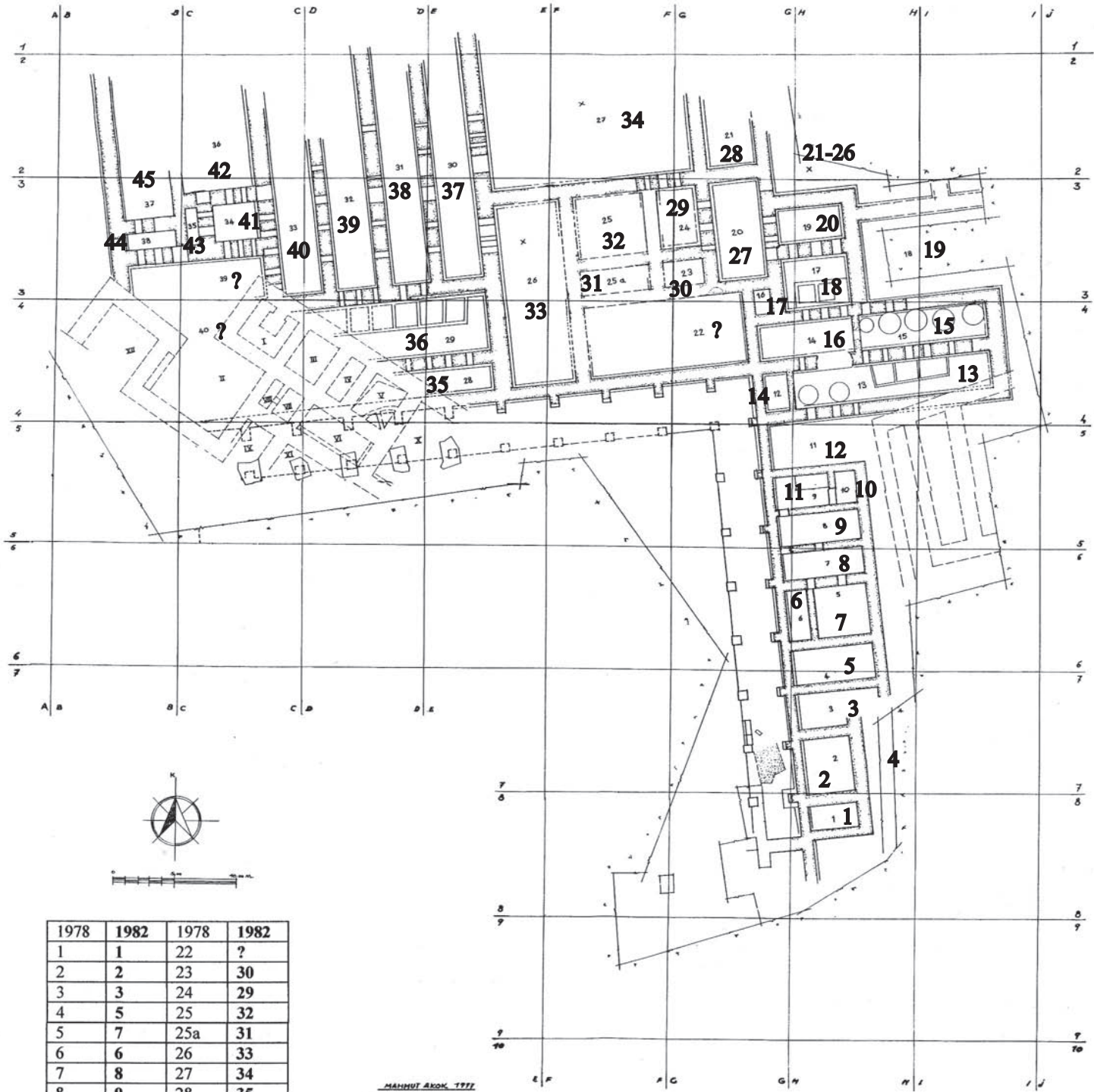
Niveau III



Plan du palais (version 1982)
avec les zones de stockage matérialisées en rosé
et zones pavées en vert

Maşat Höyük (9)

Niveau III




1978	1982	1978	1982
1	1	22	?
2	2	23	30
3	3	24	29
4	5	25	32
5	7	25a	31
6	6	26	33
7	8	27	34
8	9	28	35
9	11	29	36
10	10	30	37
11	12	31	38
12	14	32	39
13	13	33	40
14	16	34	41
15	15	35	43
16	17	36	42
17	18	37	45
18	19	38	44
19	20	39	?
20	27	40	?
21	28		

Plan du palais (version 1978) et correspondance avec la version de 1982

Maşat Höyük (10)

Niveau III



a. Vue des pièces 39 et 40 avec des bases de piliers, vers le nord



b. Coffres de la pièce 36, vus vers l'ouest



c. Coffres de la pièce 18

Maşat Höyük (11)

Niveau III



a. Pièces 13 (à gauche) et 15 (à droite), contenant des coffres et des jarres, vues vers l'ouest



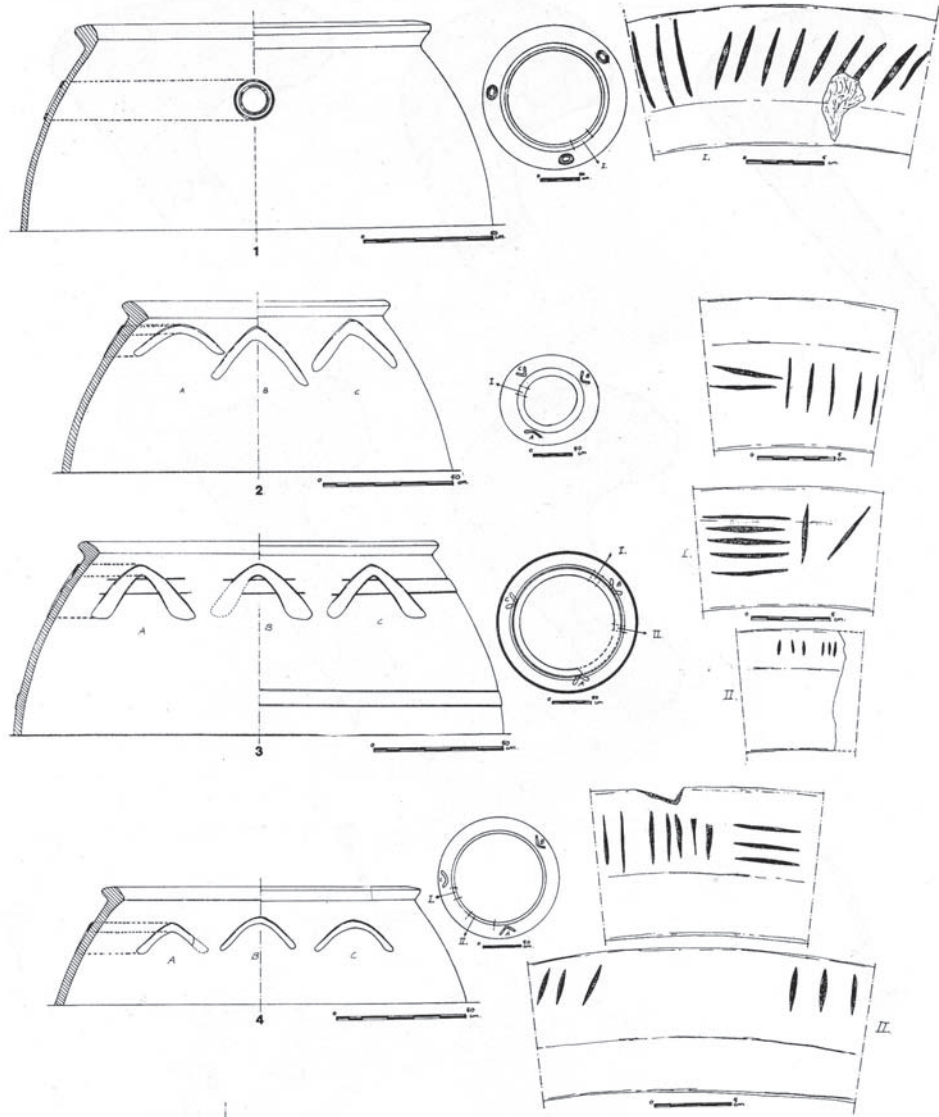
b. Pièces 13 (à droite) et 15 (à gauche), vues vers l'est



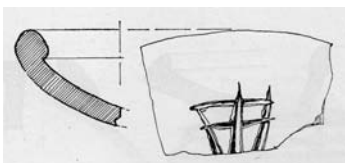
c. Détail des jarres de la pièce 15, vues vers l'ouest

Maşat Höyük (12)

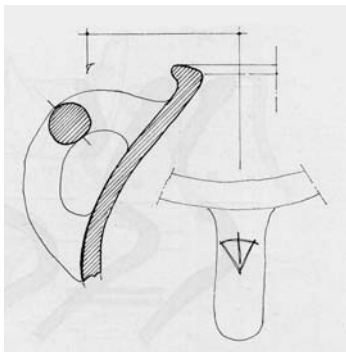
Niveau III



a. Marques incisées sur les jarres de la pièce 15



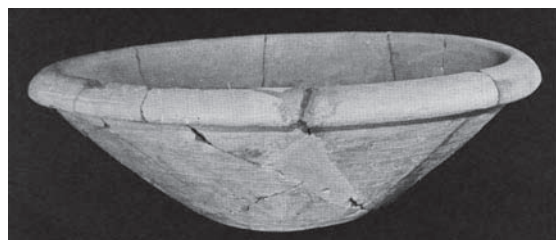
b.



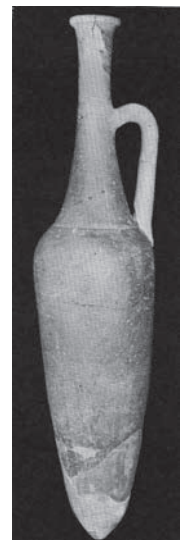
c.



d.



e.



f.

b-c. Marques incisées en triangle

d-f. Céramiques (bols et une bouteille) de la pièce 15

Maşat Höyük (13)

Niveau III : Palais



a. Détail des jarres de la pièce 13



b.



c.

b-c. Scellements retrouvés dans le palais



d. Une tentative de reconstitution du palais par Ersal Yavi



e. Tête de taureau ayant appartenu (?) à un vase à reliefs

Niveau III : Temple (?)



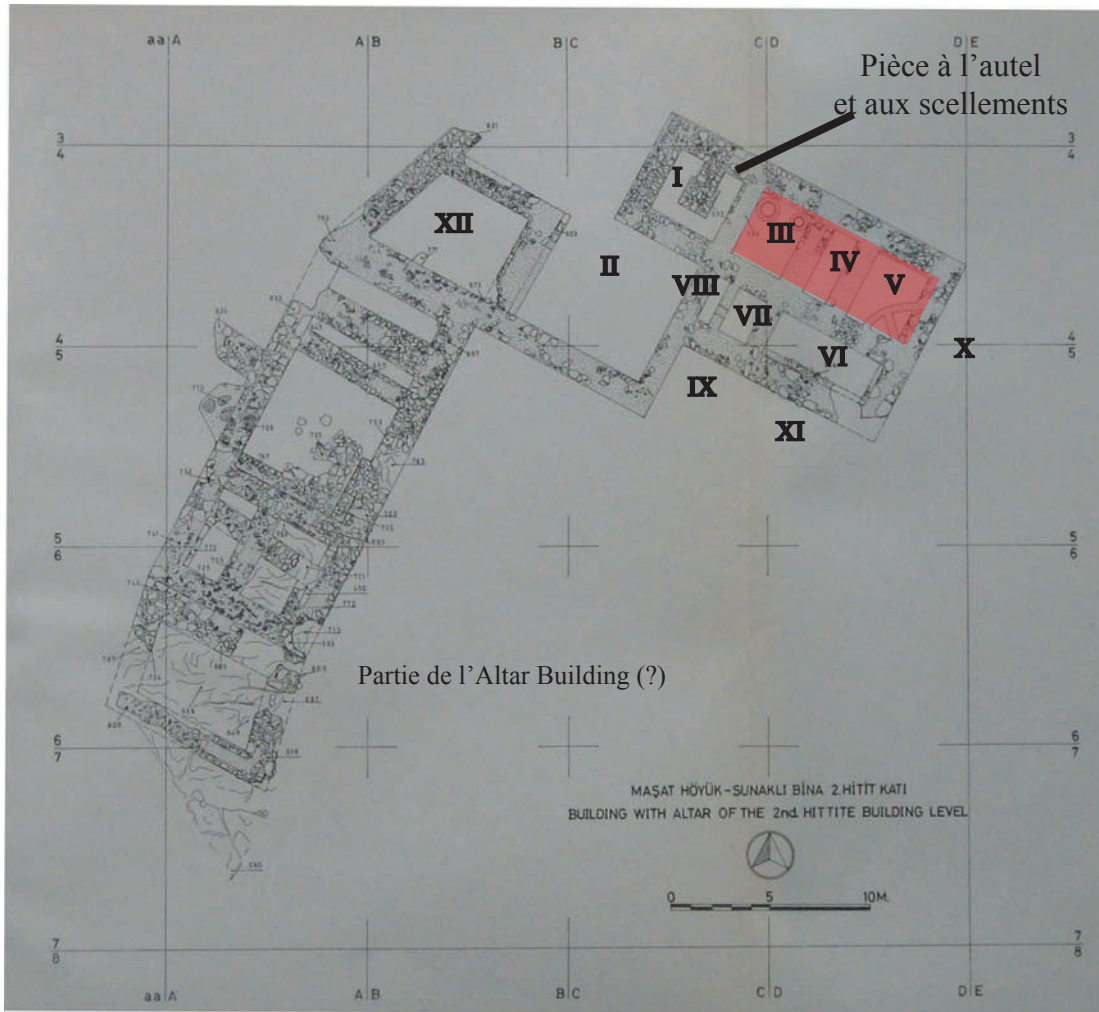
f. Vue des magasins du temple (?)



g. Pitcher-bottle

Maşat Höyük (14)

Niveau II : l'Altar Building



a. Plan de l'Altar Building de 1982 avec les numéros indiqués en 1978 et la localisation, en rouge, des espaces de stockage



b. Vue du bâtiment vers le nord-est



c. Marque incisée



d. Marque incisée



e. Scellement (Mşt 74/97)



f. Scellement avec empreinte du sceau de Suppiluliuma I^{er}

Maşat Höyük (15)


Niveau I



a. Vue vers l'ouest de deux des trois pièces de la maison hittite du carré H-I/5



b. Détail d'une pièce de la maison hittite H-I/5, vue vers l'est, avec enduit aux murs et poteries au sol



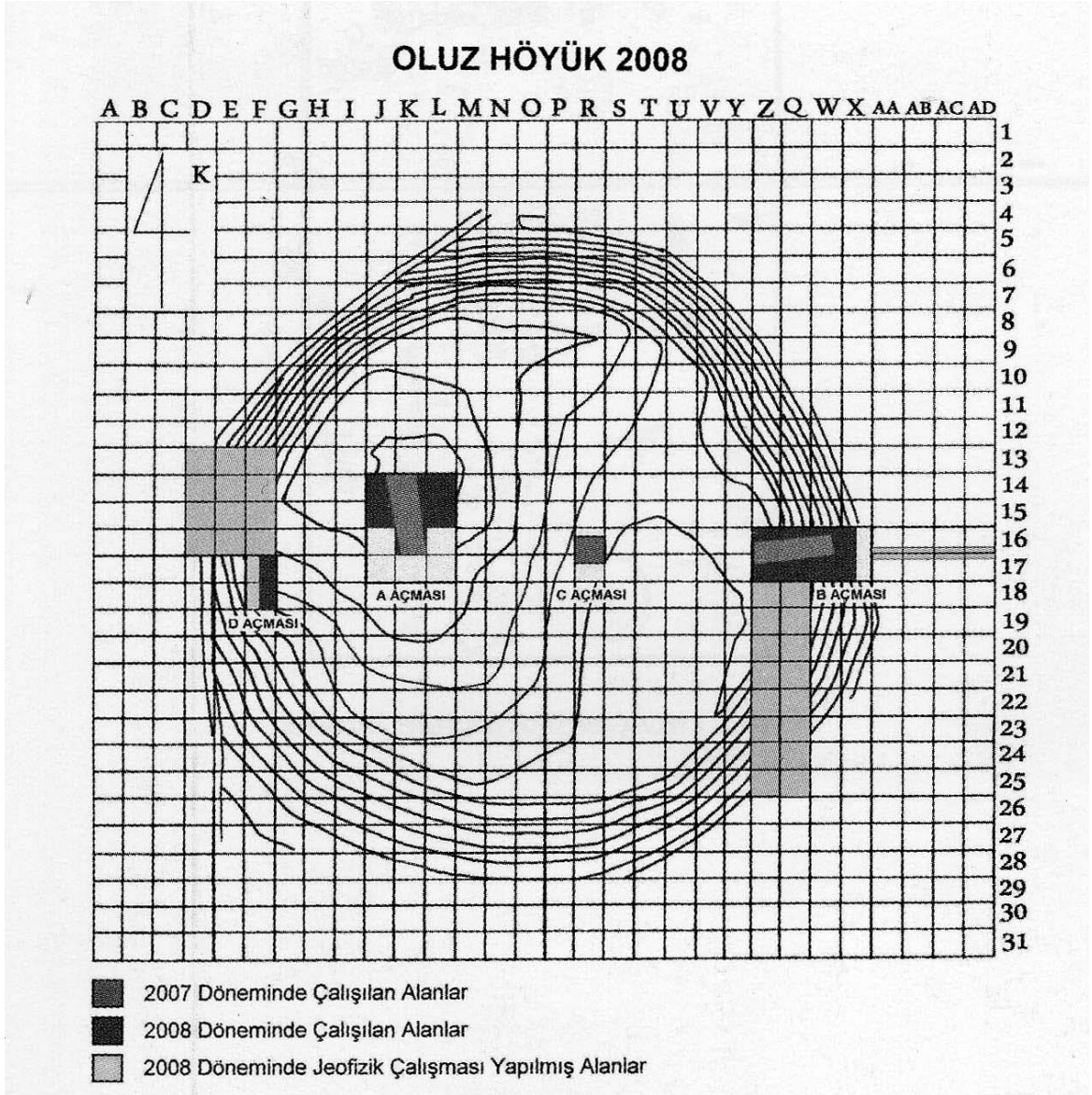
c-d. Exemples de poteries : vase et *pilgrim flask*

e. Scellements coniques

Mercimektepe

Oluz Höyük

Oluz Höyük (2)



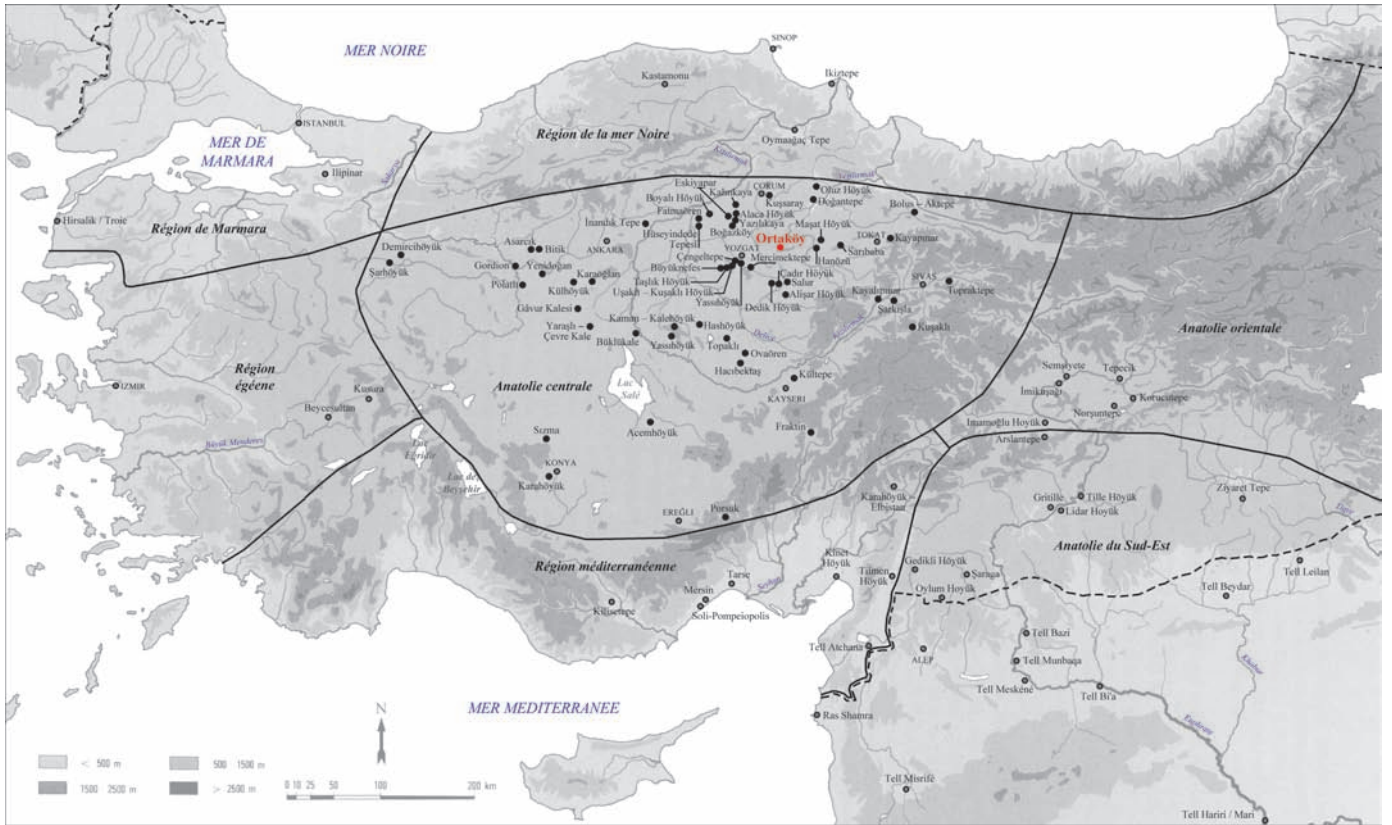
a. Plan topographique



b. Lunule

Ortaköy

Ortaköy (1)

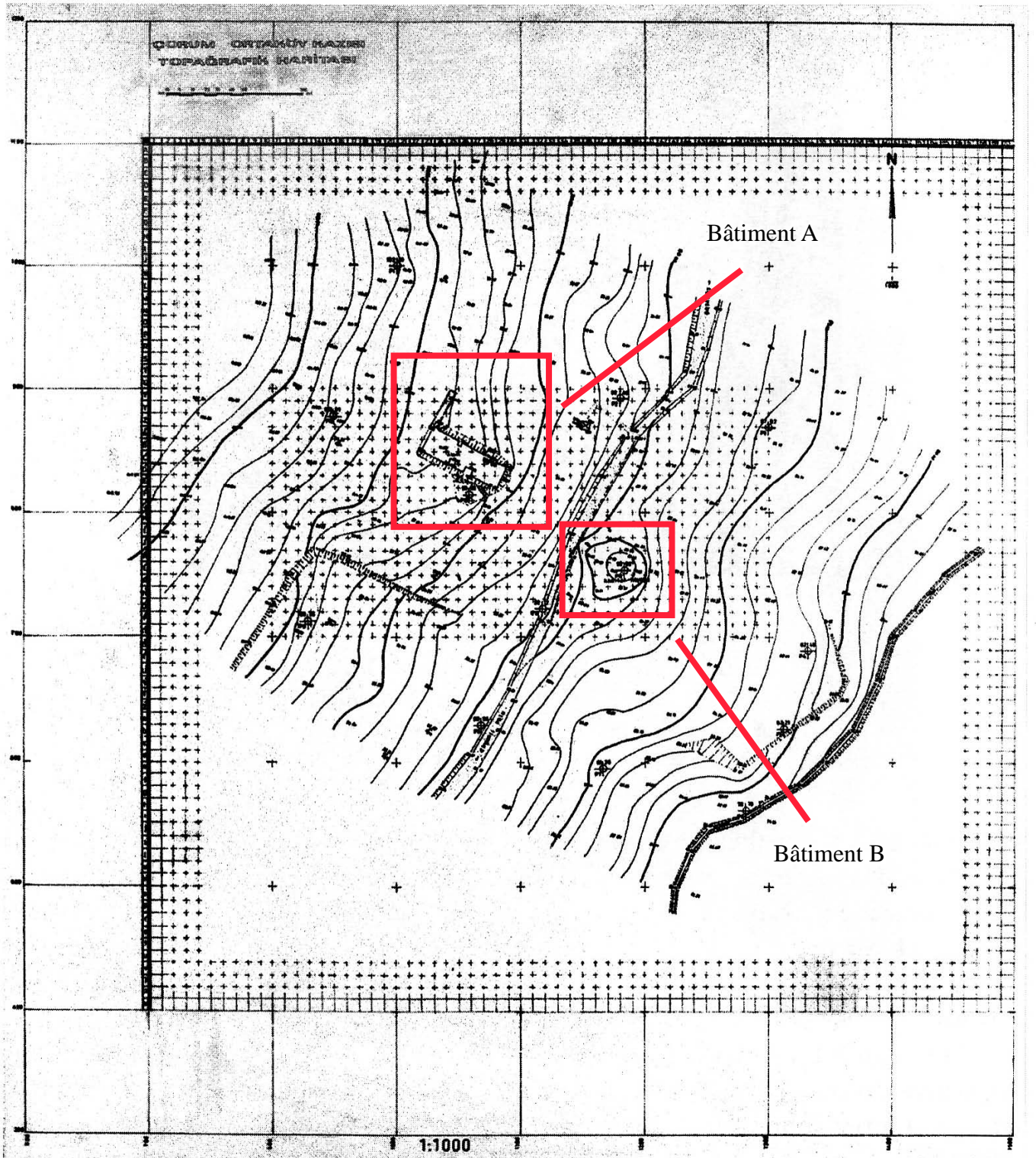


a. Localisation du site



b. Vue aérienne du site

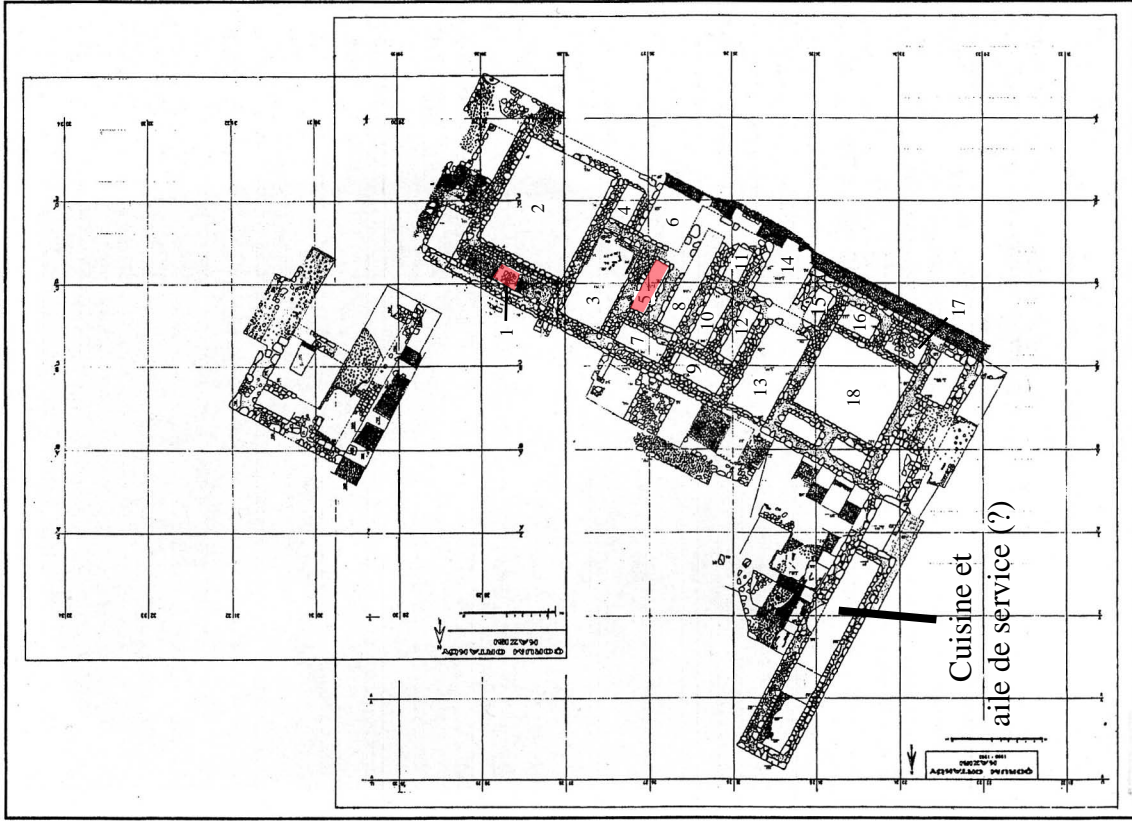
Ortaköy (2)



Plan topographique (publié en 2002)

Ortaköy (3)

Bâtiment A



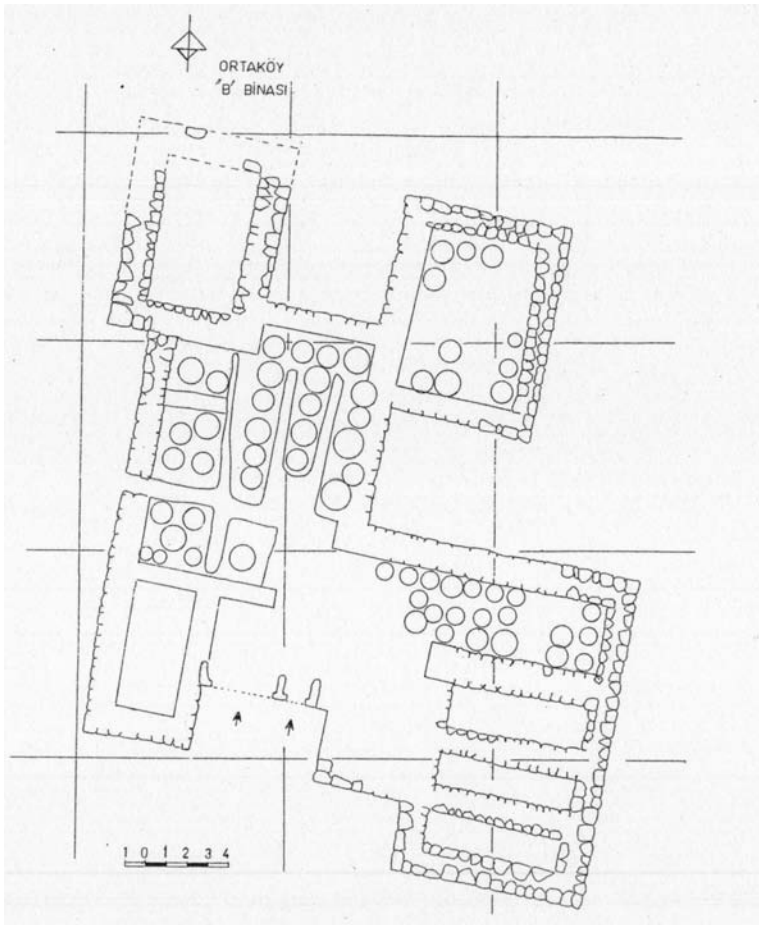
b. Plan du bâtiment A avec localisation des zones de découvertes des tablettes en rouge



a. Vue aérienne du bâtiment A

Ortaköy (4)

Bâtiment B



a. Plan du bâtiment B



b. Pichet



c. Vue de l'intérieur du bâtiment

Ortaköy (5)

Bâtiment B



a. Vue de détail de l'intérieur du bâtiment B
avec un *pithos* au premier plan

Scellements



b.



c.

b-c. Scellements avec empreintes de sceaux hiéroglyphiques



d.

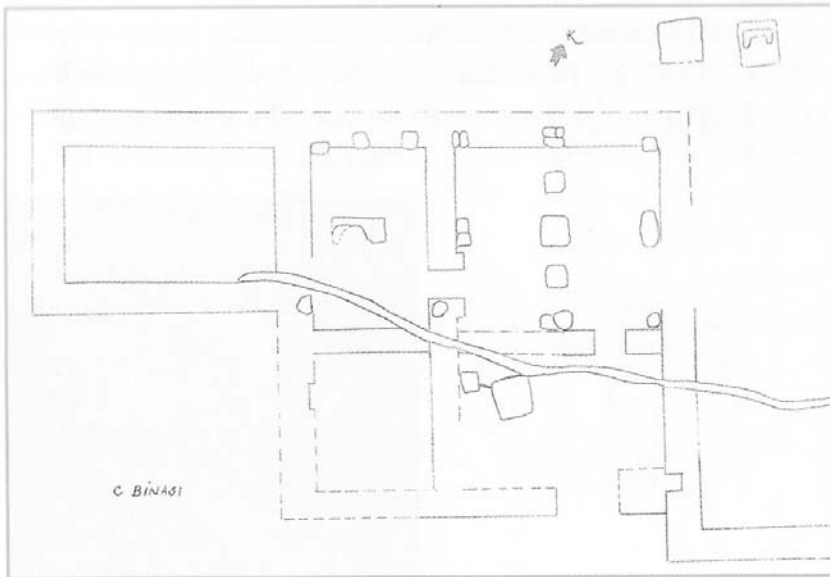


e.

d-e. Scellements avec empreintes du sceau de Tabarna

Ortaköy (6)

Bâtiment C



a. Plan du bâtiment C



b. Moule (?) au nom de Tuthaliya et Tatuhepa



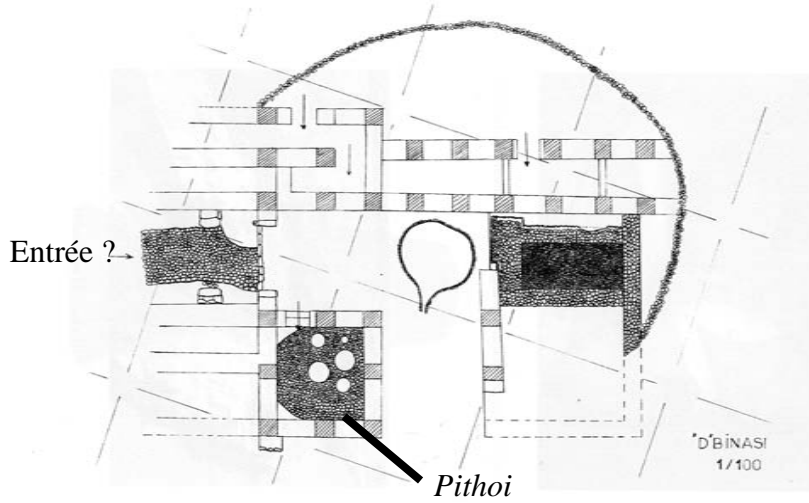
c. Vue du bâtiment C



d. Sceau appliqué sur un fragment de brique (avec ou sans enduit ?)

Ortaköy (7)

Bâtiment D




a. Plan du bâtiment D




b. Orthostate avec la représentation d'un personnage (dieu ?)



c. Magasins au nord




d. Jarres



e.




f.



g.

e-h. Marques sur céramiques:
e. Triangle incisé ; f. Croix dans un cercle incisé ;
g. Feuille imprimée et h. motifs géométriques imprimés



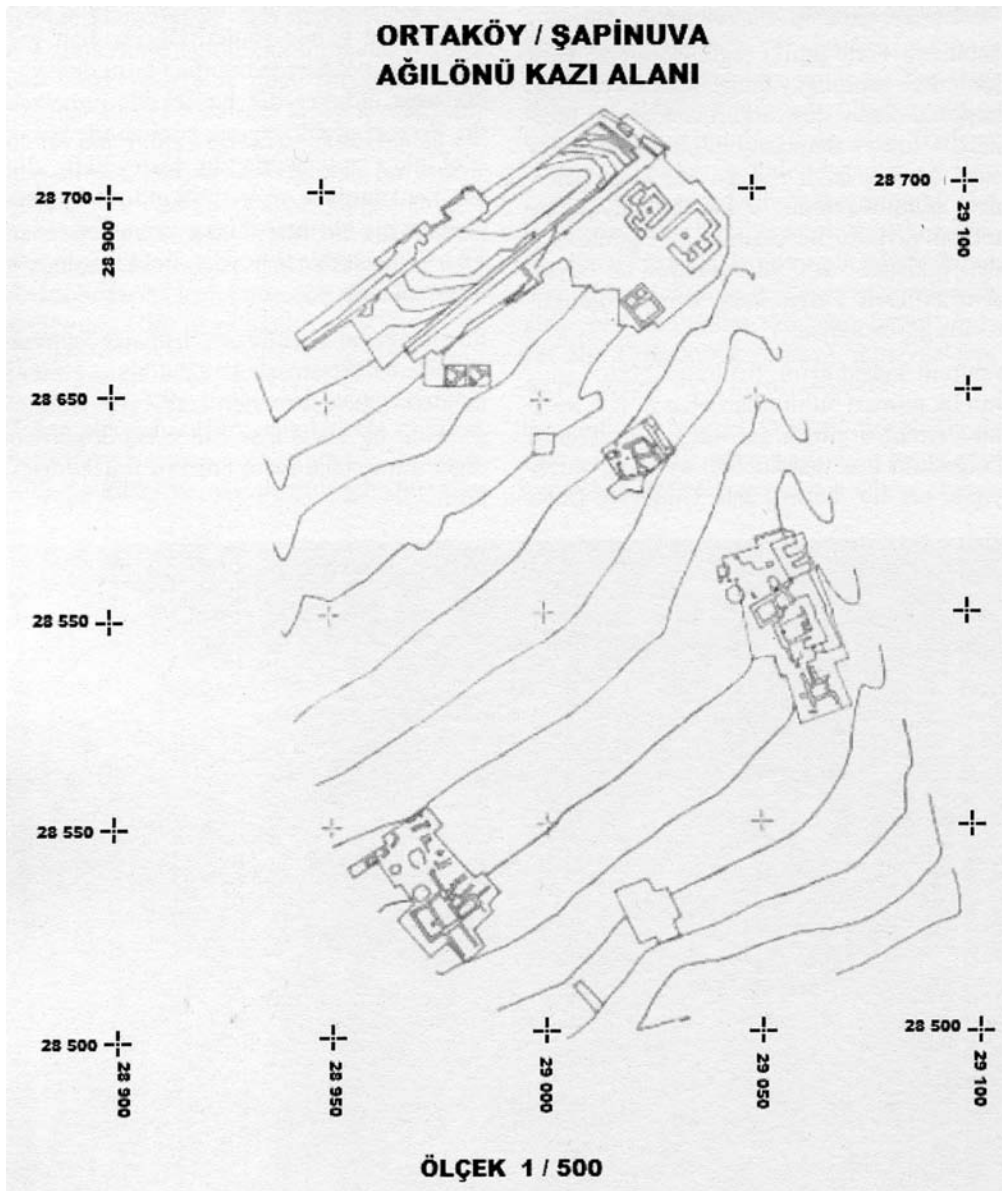
h.

Ortaköy (8)

Ağılönü



a.



b.

a et b. Vue aérienne et plan du site d'Ağılönü

Ortaköy (9)


Ağılönü



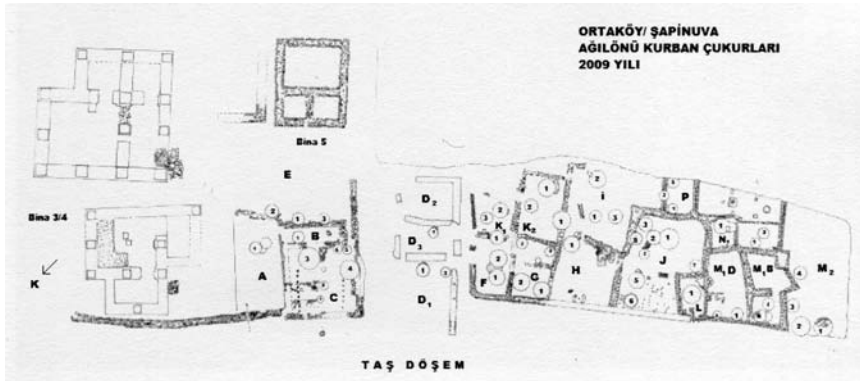
a.

b.

a-b. Deux vues d'Ağılönü



c.



d.

c-d. Vue et plan de la zone « sacrée »

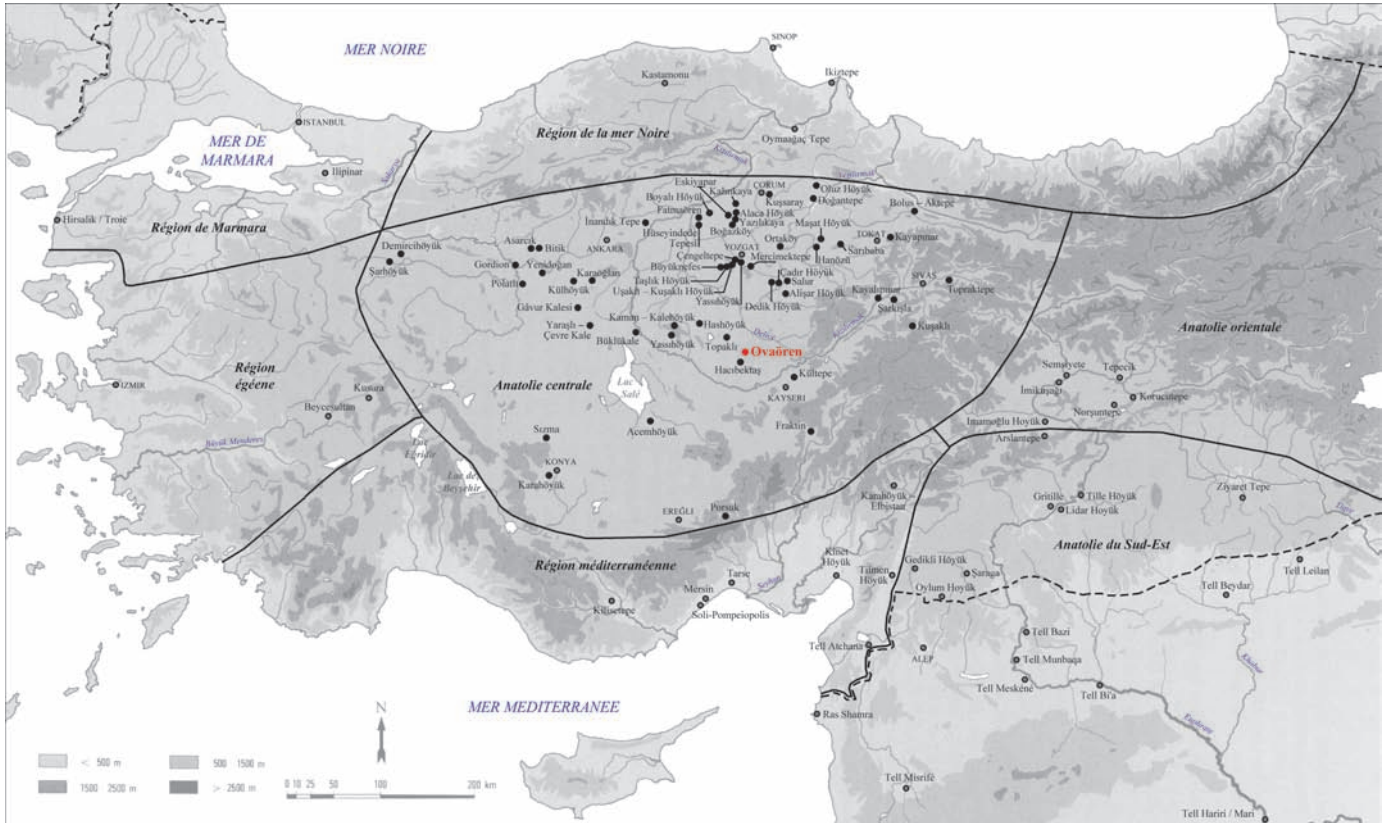


e.

e. Fosse-api

Ovaören

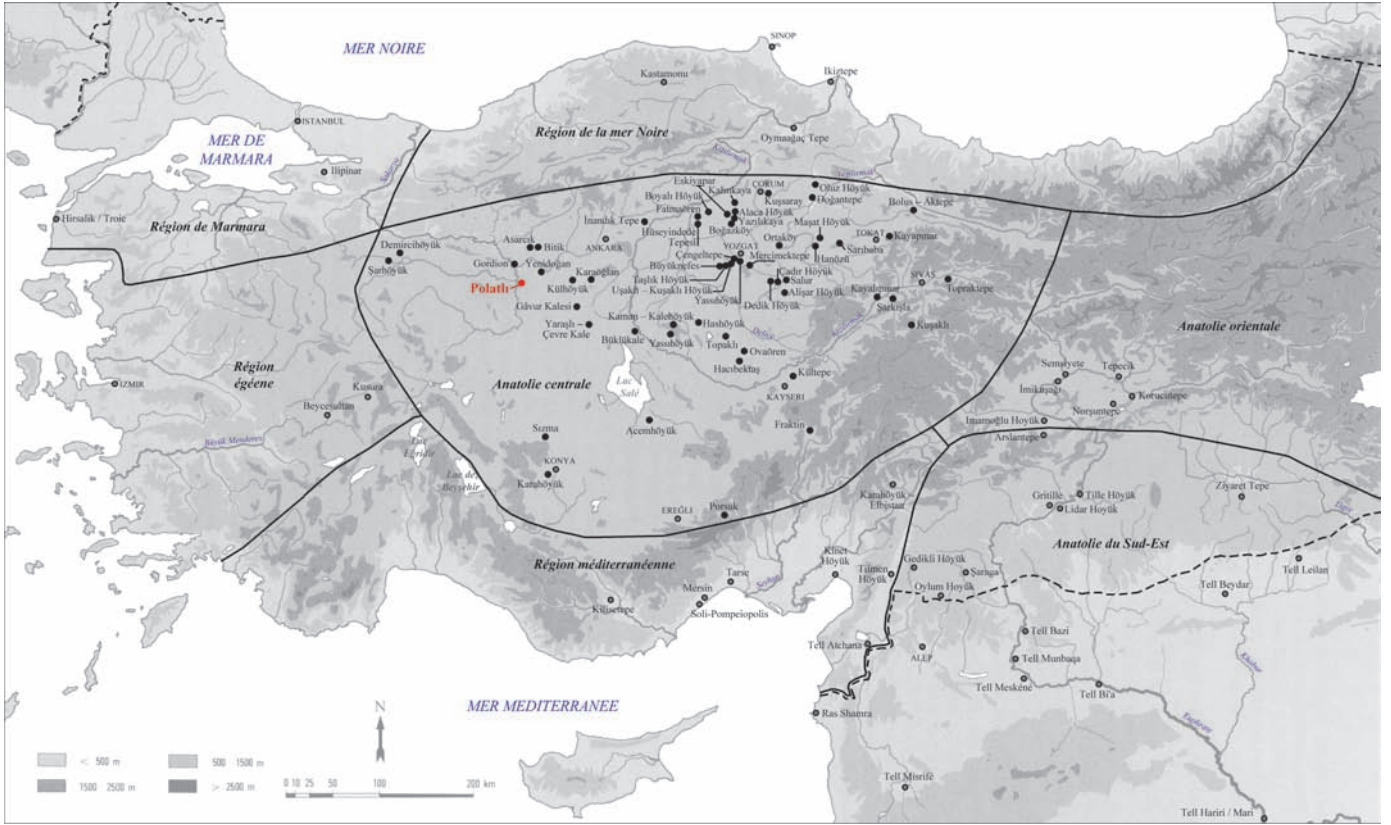
Ovaören (1)



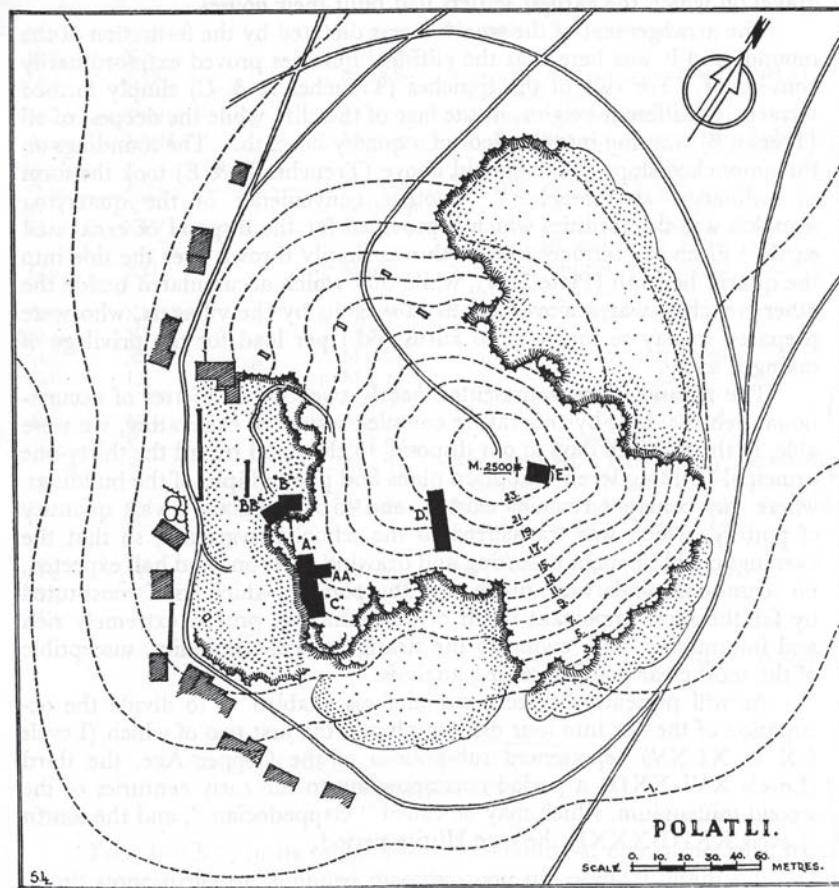
Localisation du site

Polathı

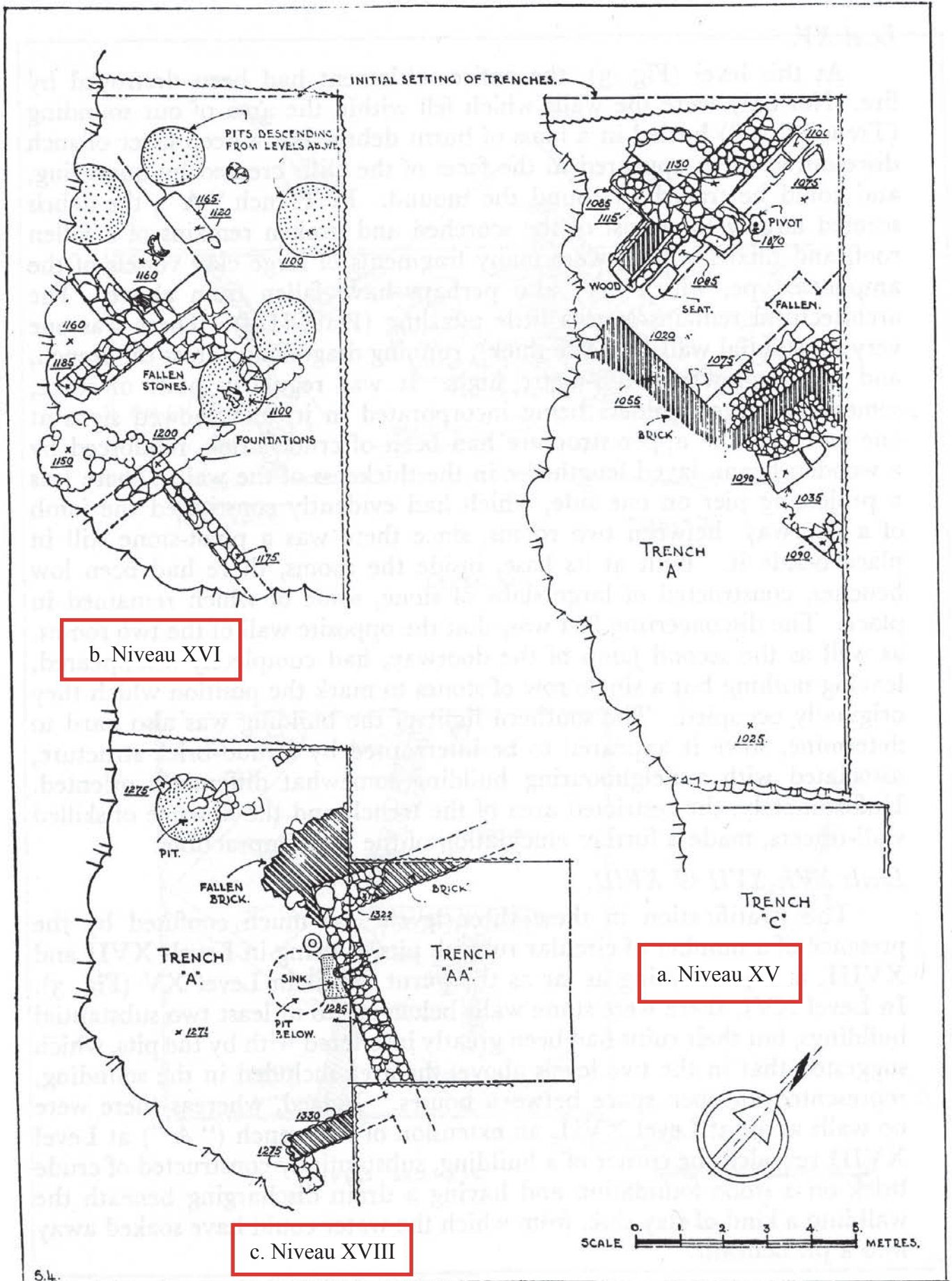
Polatlı (1)



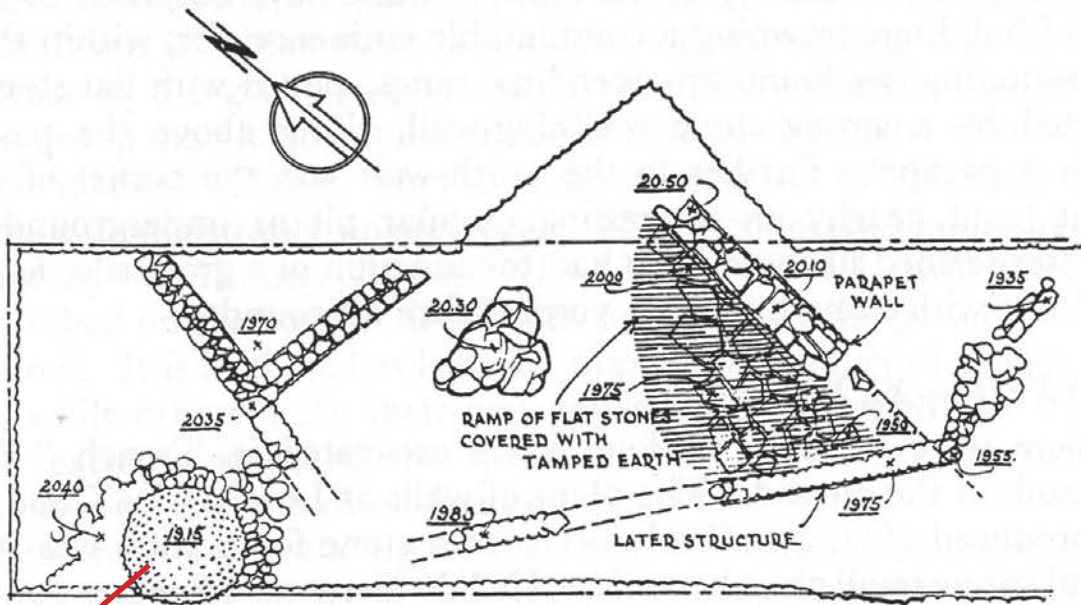
a. Localisation du site



b. Plan topographique



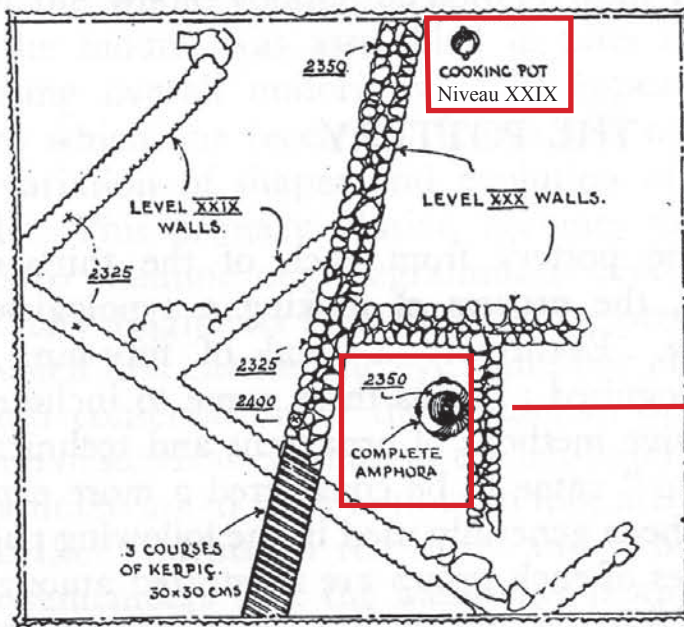
a-c. Plans des niveaux XV (fig. a), XVI (fig. b) et XVIII (fig. c)



Silo ?
 PIT DESCENDING FROM LEVEL II

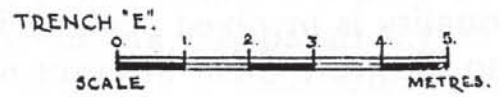
TRENCH 'D'.

a. Niveau XXV



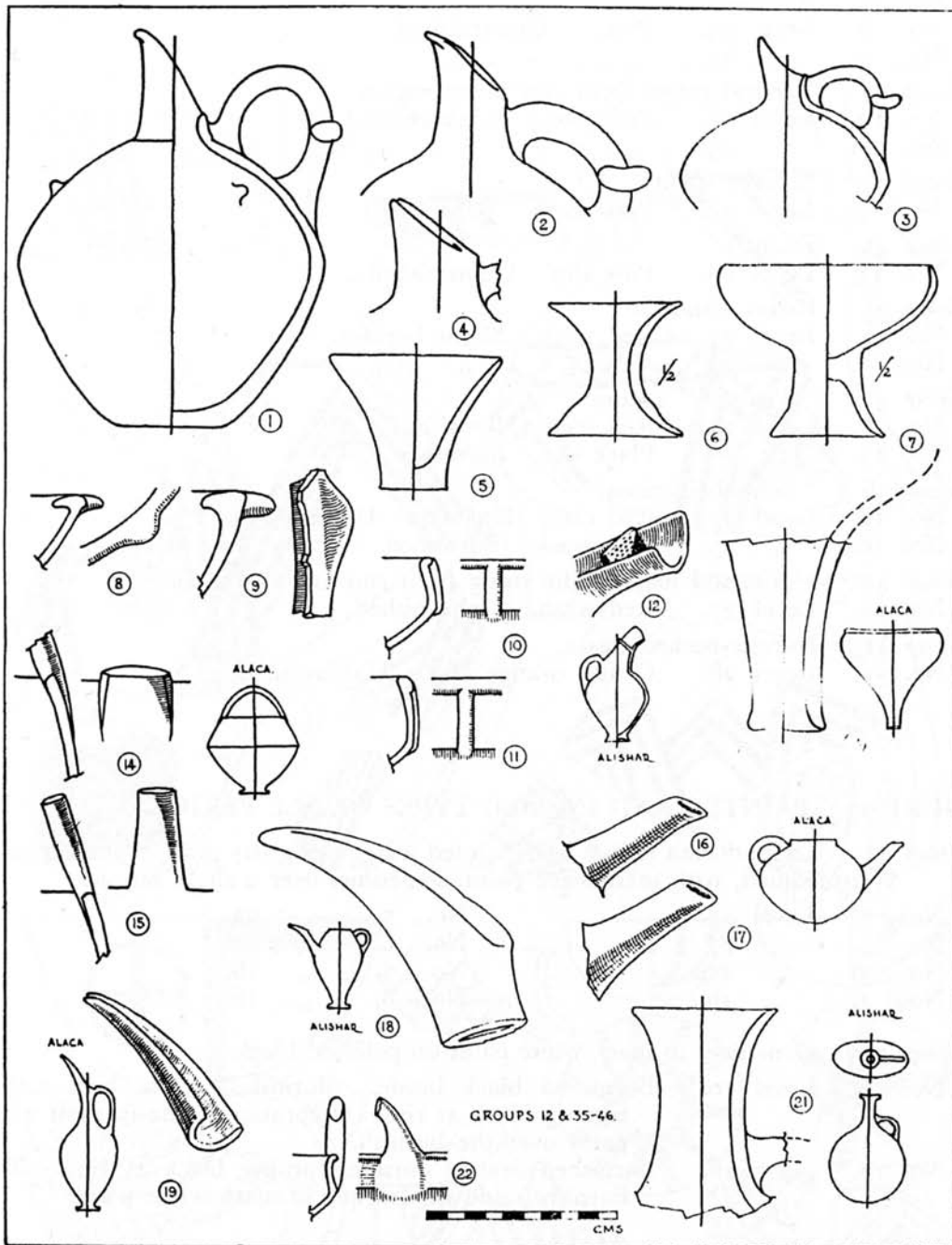
c. Jarre intacte du niveau XXX

b. Niveaux XXIX-XXX



a-b. Plans des niveaux XXV (fig. a) et XXIX-XXX (fig. b)

Polatlı (4)




a. Échantillon de céramiques du II^e millénaire (sauf n° 17 = niveau XV [Bronze Ancien]) :

Phase 3 : niveau XX = n° 13 et niveau XXII = n° 7 et 18;

Phase 4 : niveau XXIII = n° 16 ; niveau XXIV = n° 12, 14 et 15 ; niveau XXV = n° 5, 8-11 et 19 ;

niveau XXVII = n° 20 ; niveau XXVIII = n° 21 ; niveau XXIX = n° 3 ;

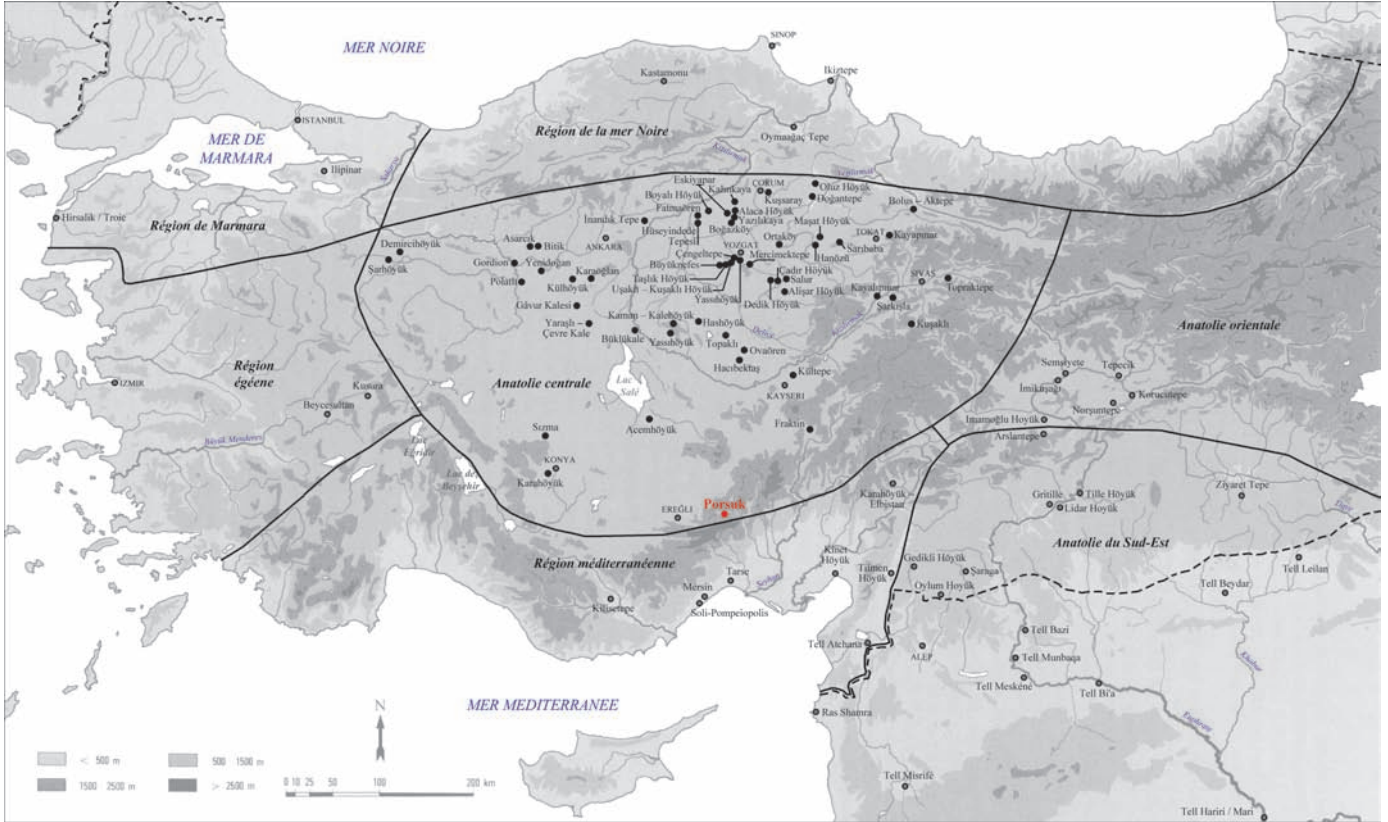
niveau XXX = n° 2, 4 et 30 ; niveau XXXI = n° 1 et 6.



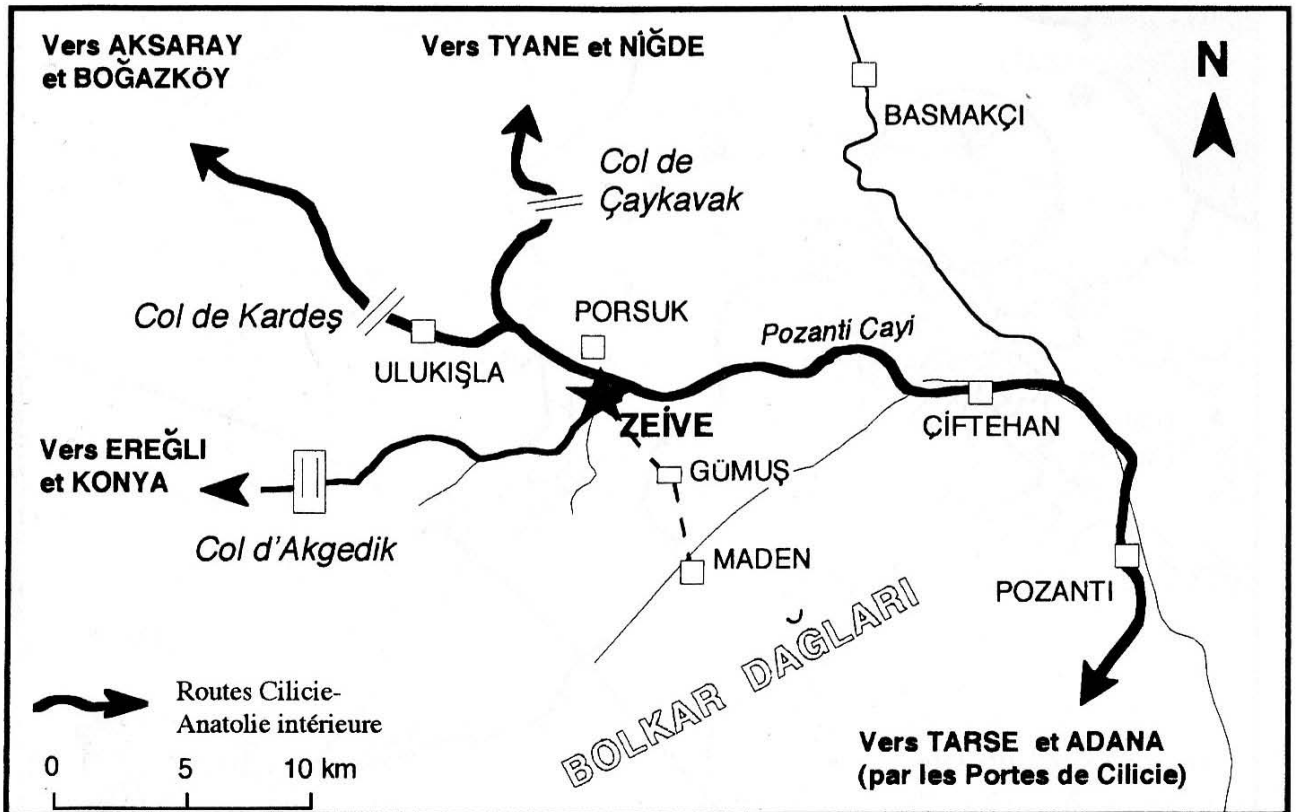
b. Lunule

Porsuk – Zeyve höyük

Porsuk (1)

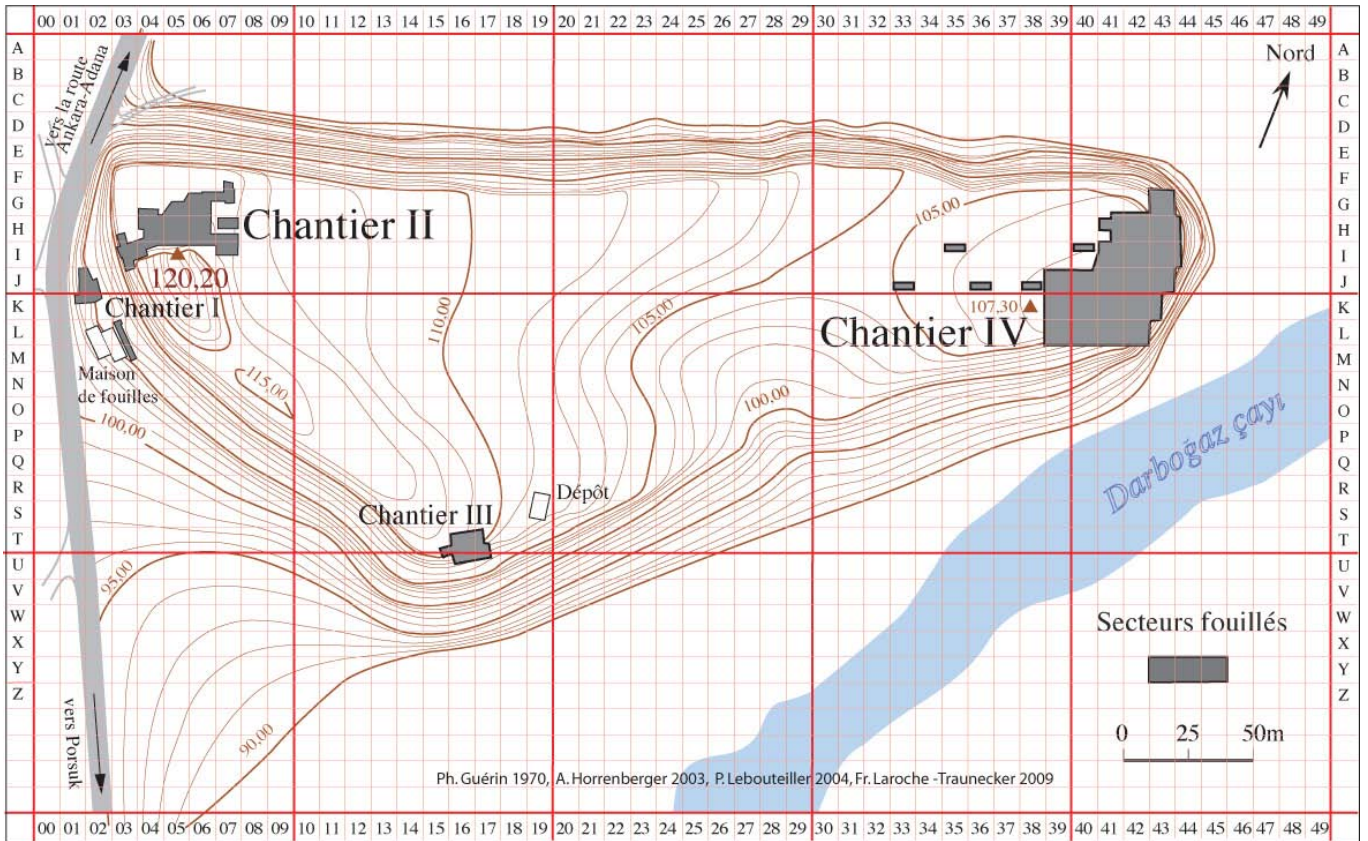


a. Localisation du site



b. Porsuk (Zeyve Höyük) et sa région au pied du Taurus

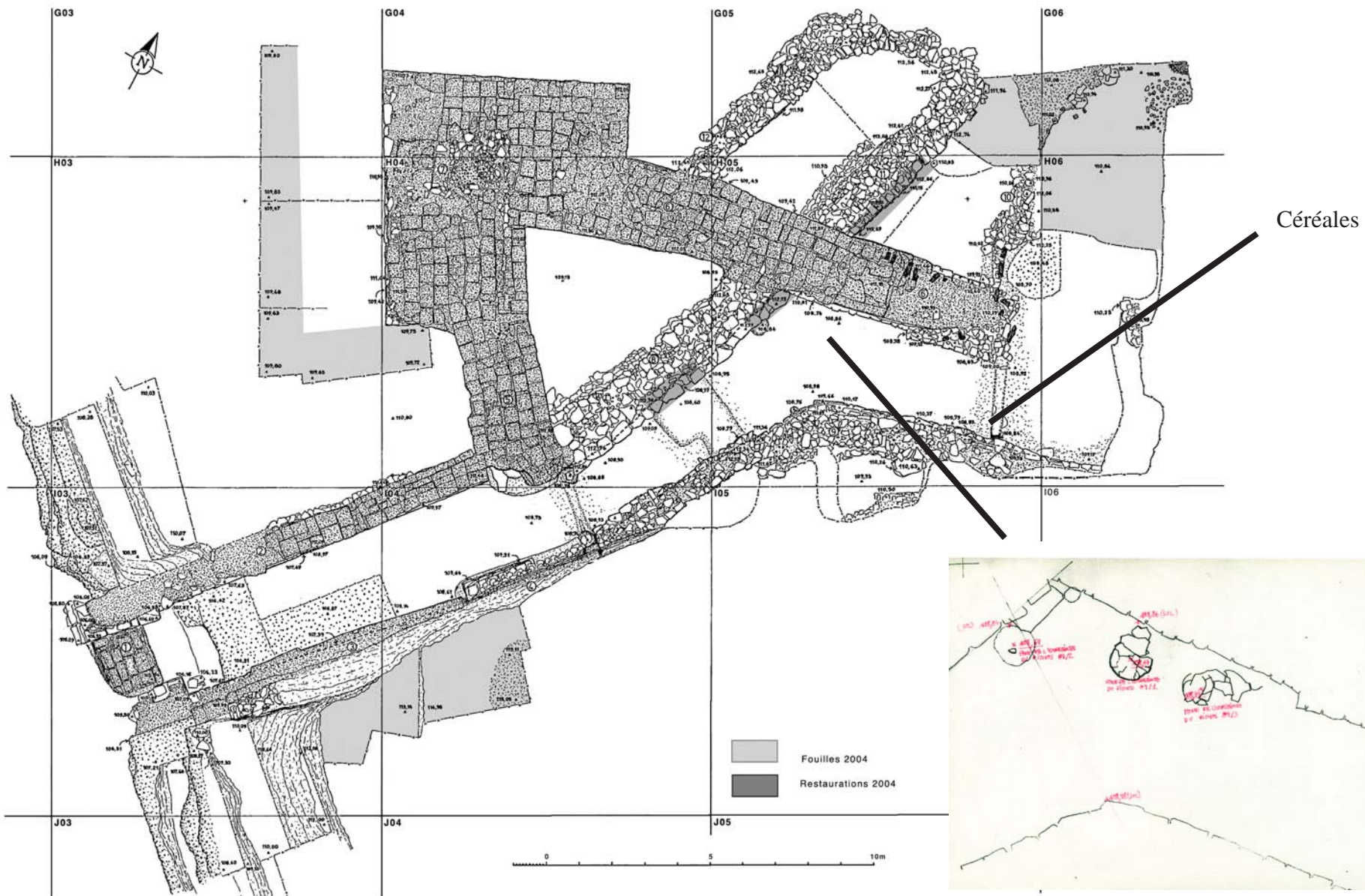
Porsuk (2)



a. Plan topographique avec localisation des secteurs fouillés



b. Vue du site depuis le sommet de la carrière de gypse vers l'est



Porsuk (3)
Niveau VI

Plan de la « poterne », chantier II, avec localisation des jarres et des céréales

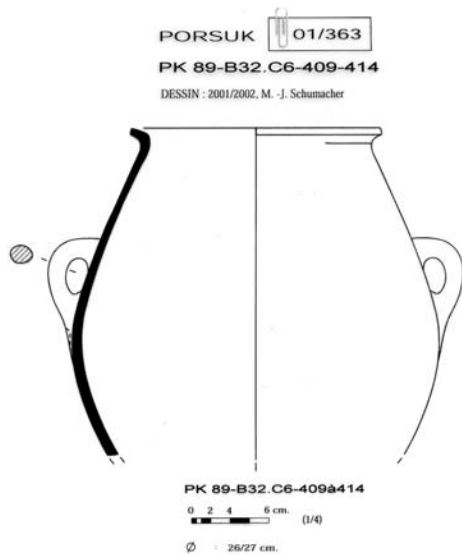
Porsuk (4)



a. Vue de la poterne



b. *Pithoi* du couloir coudé section 3

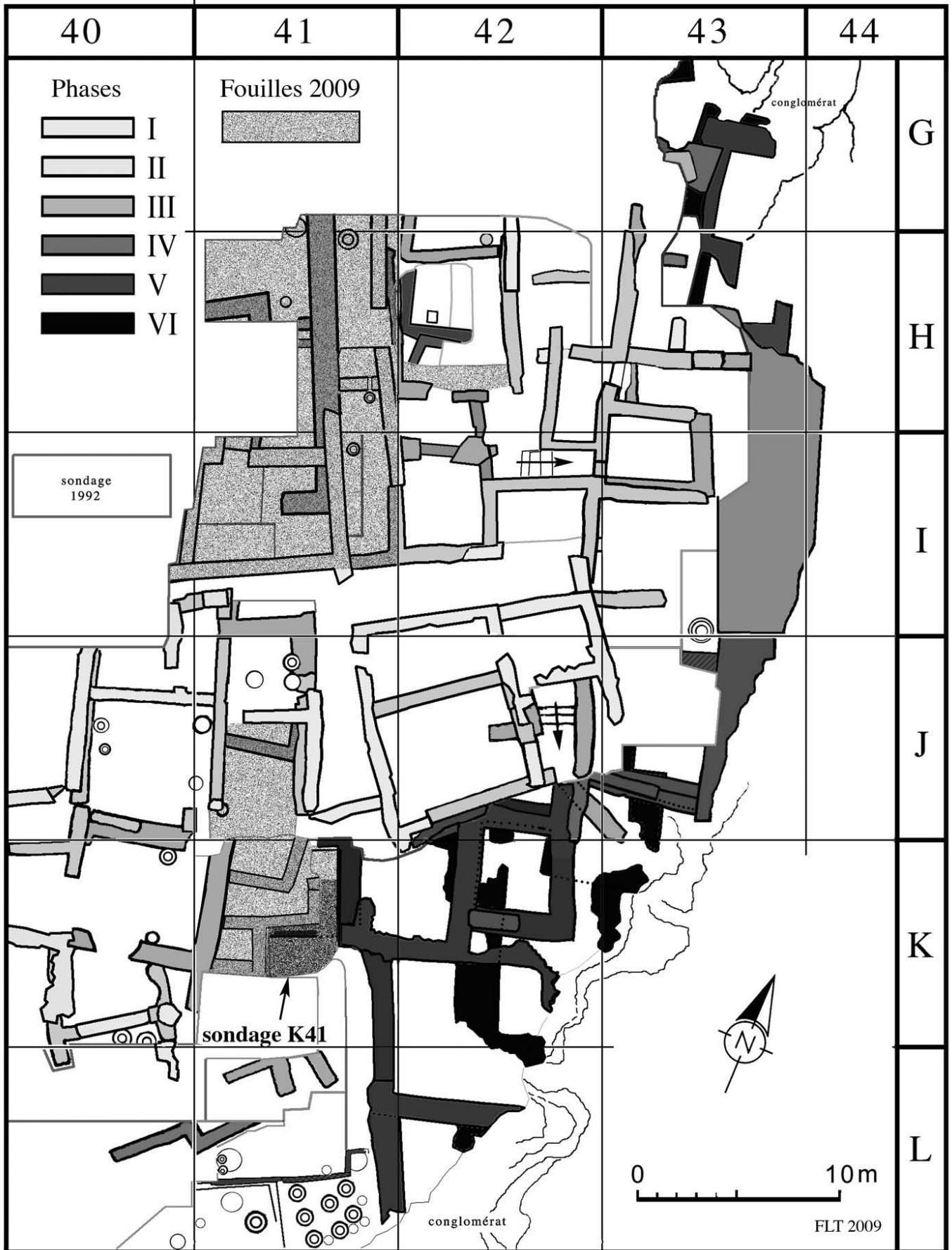


c. Dessin d'un des *pithoi*



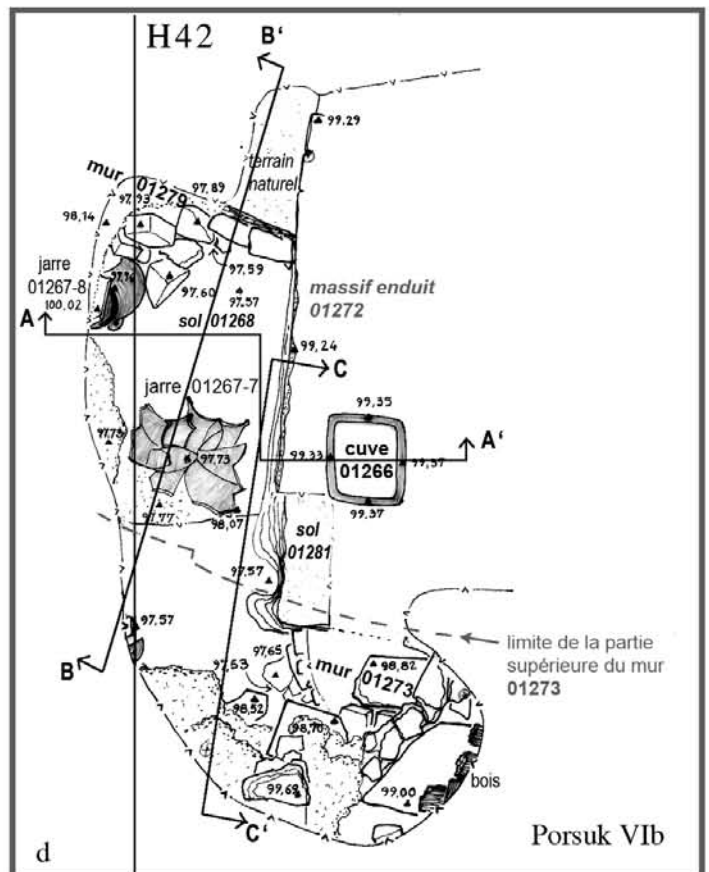
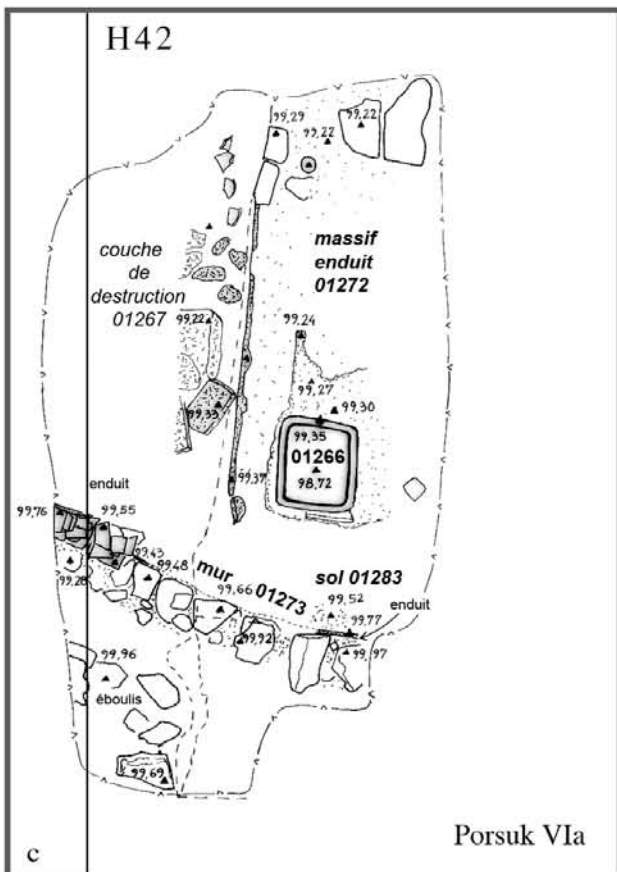
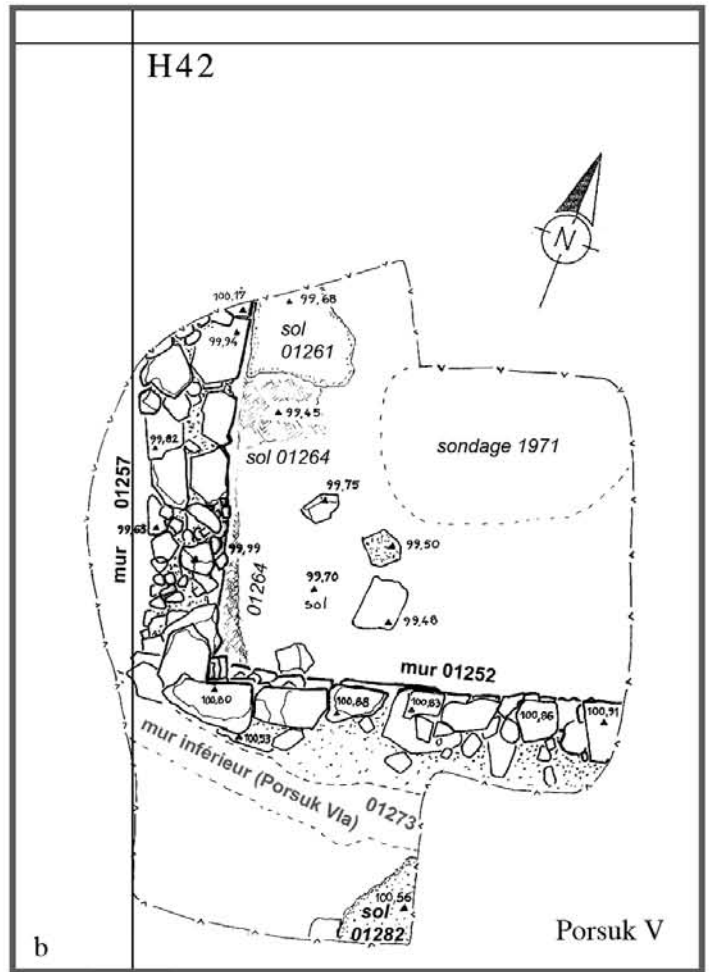
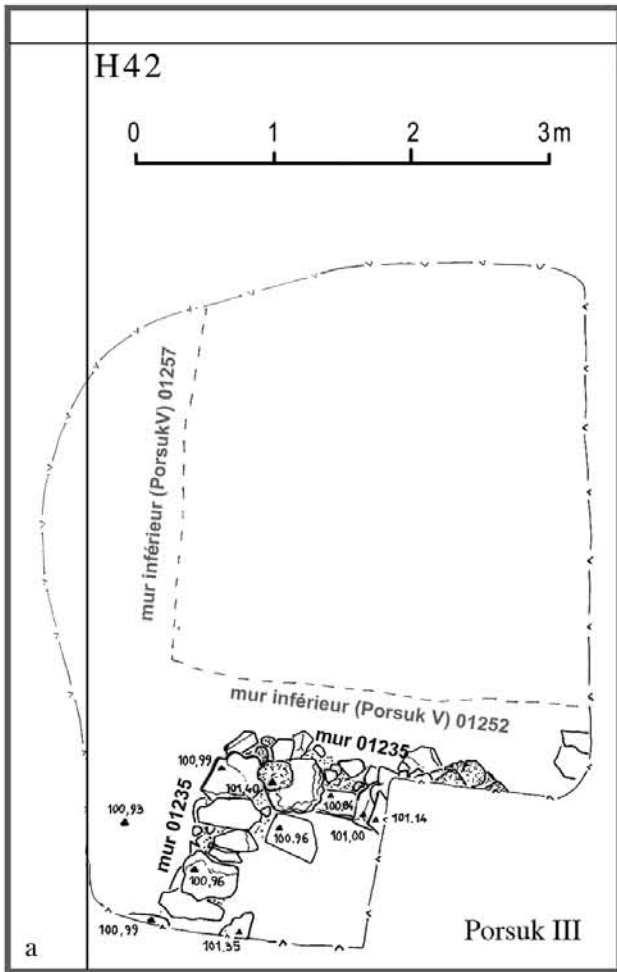
d. Incision en croix sur la paroi interne d'un des *pithoi*

Porsuk (5)



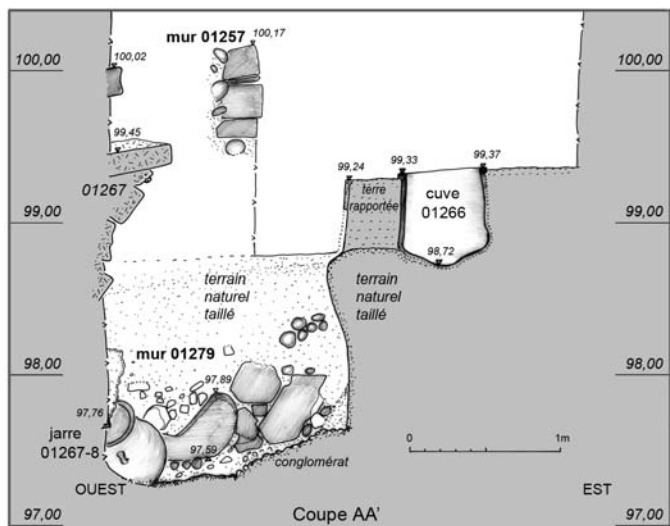
Plan schématique du chantier IV

Porsuk (6)



Porsuk (7)

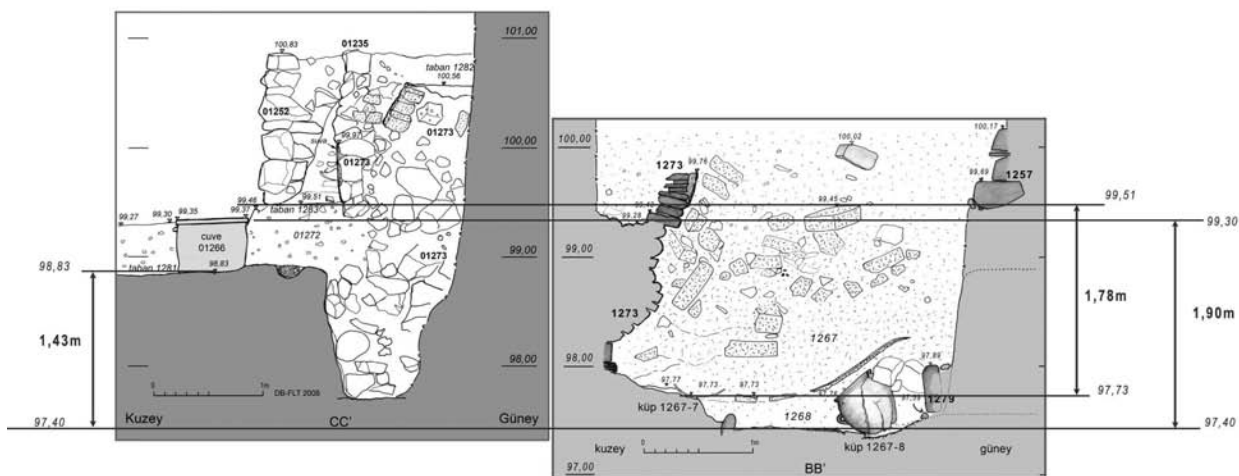
Chantier IV, Niveau VI



a. Coupe AA'



b. Vue de la cuve



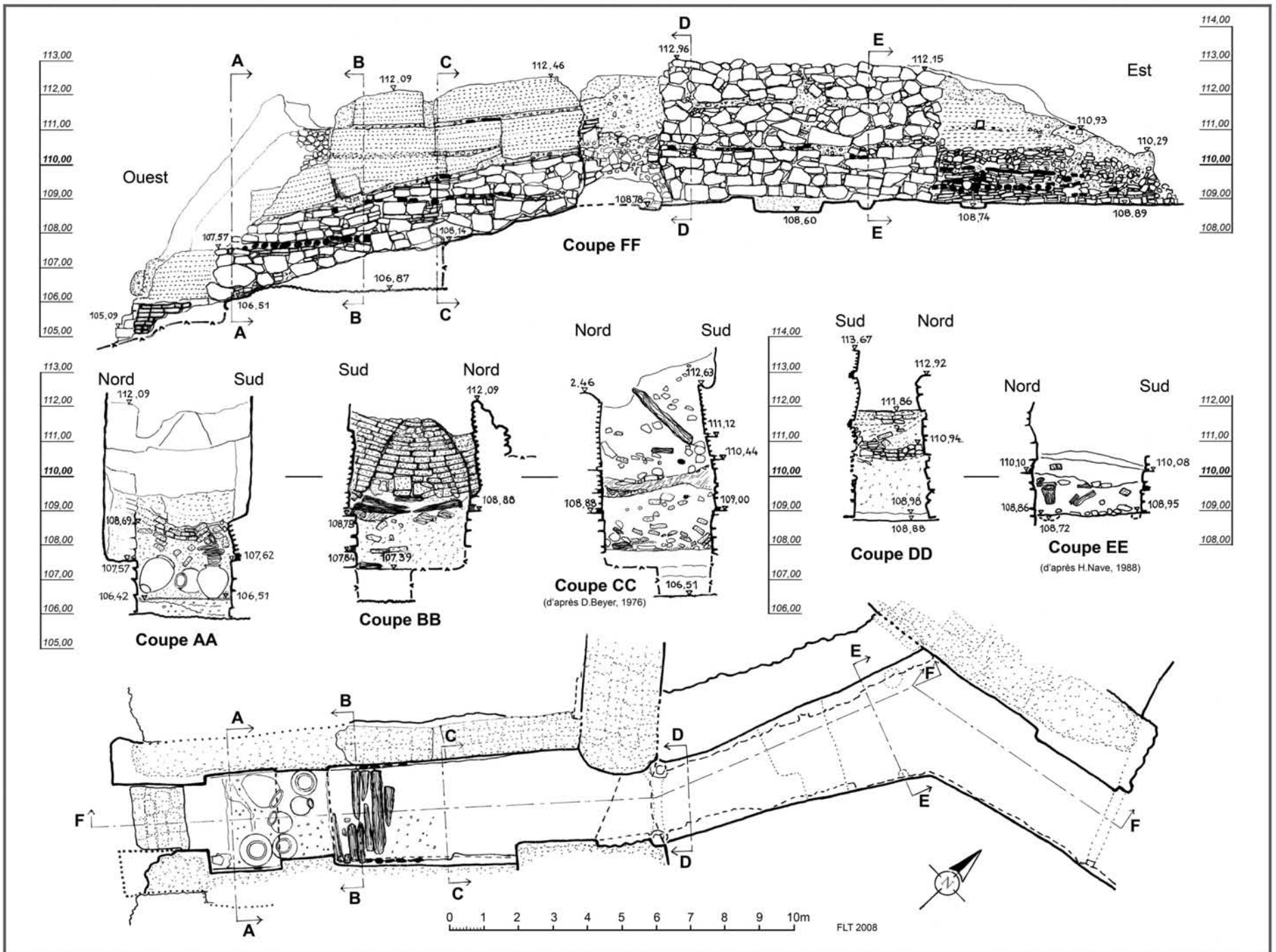
c-d. Coupes CC' et BB'



e. Vue de la resserre



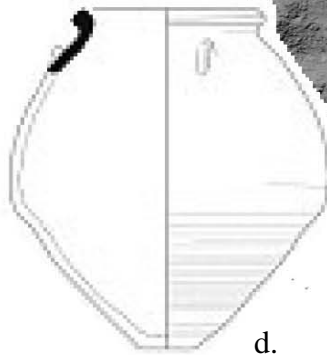
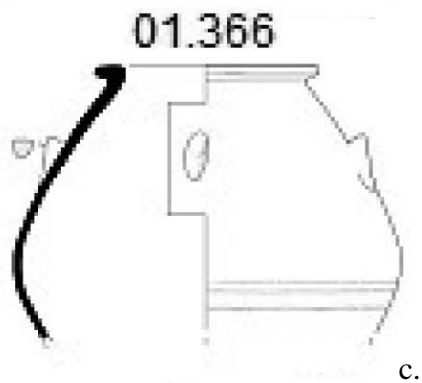

f. Tesson avec tête de bélier en relief appliqué



Plan et coupes de la « poterne » avec localisation des jarres

Porsuk (9)

Chantier II, Niveau V

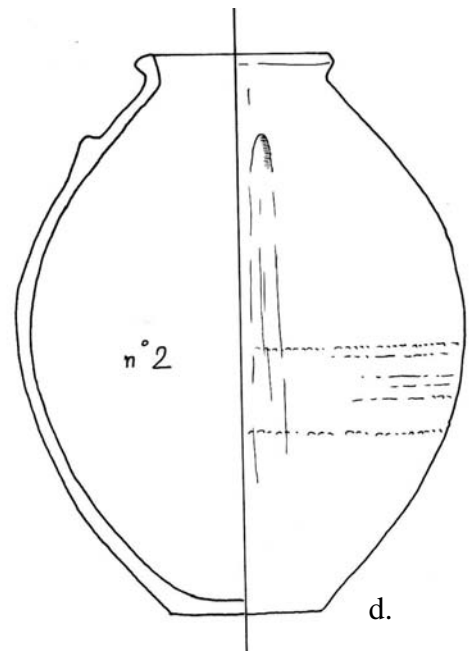
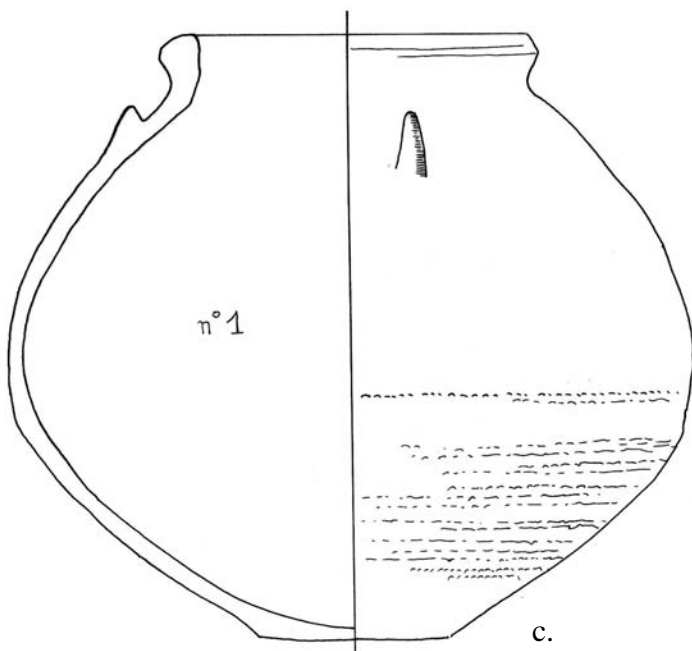


a, b et e. Vues des premières céramiques dégagées dans la poterne, vers l'ouest
c. Dessin 01.366 de l'une des jarres. d. Dessin 01.290 d'une seconde jarre

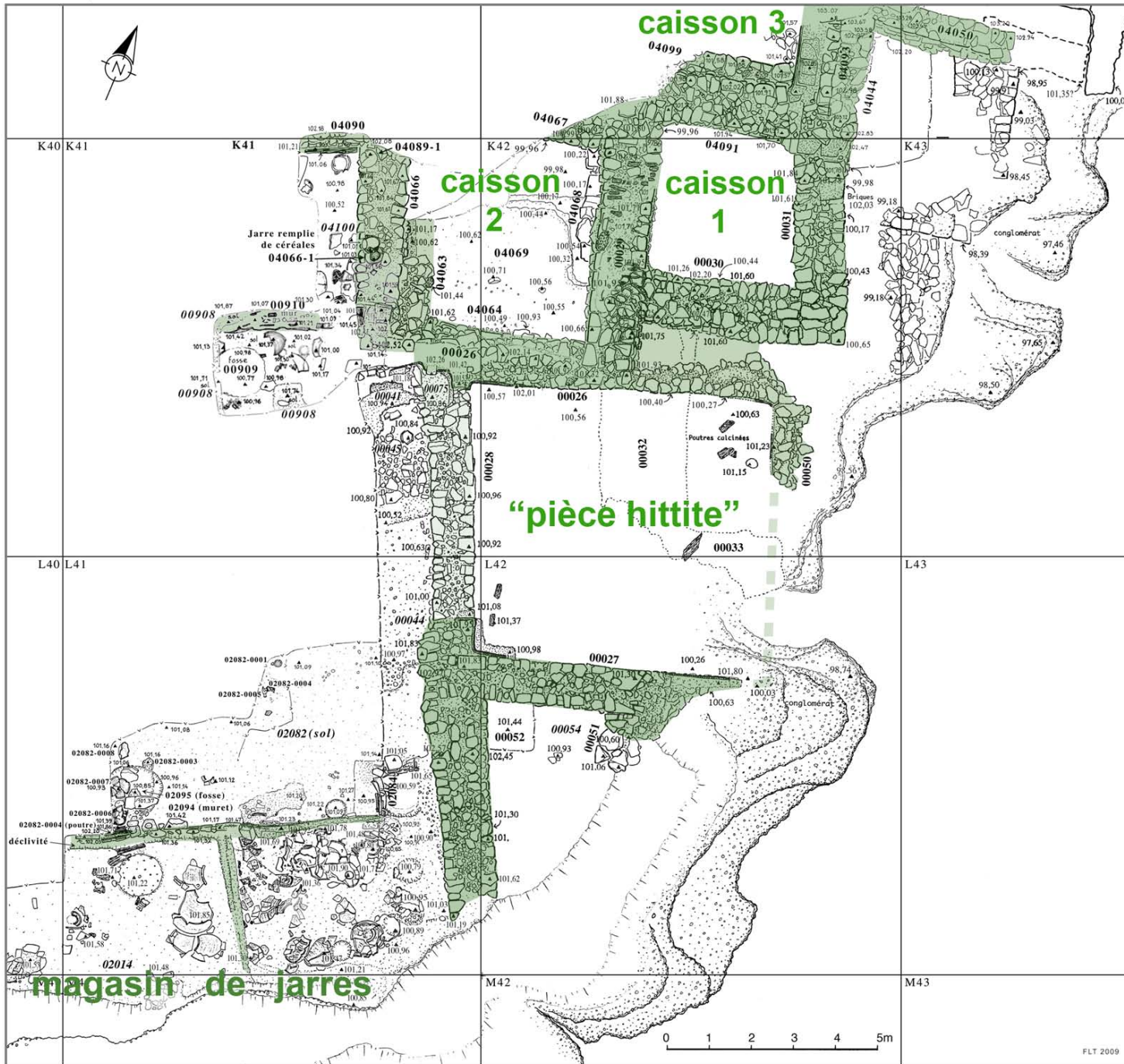
Porsuk (10)
Chantier II, Niveau V



a-b. Vues des deux jarres dégagées en 1976

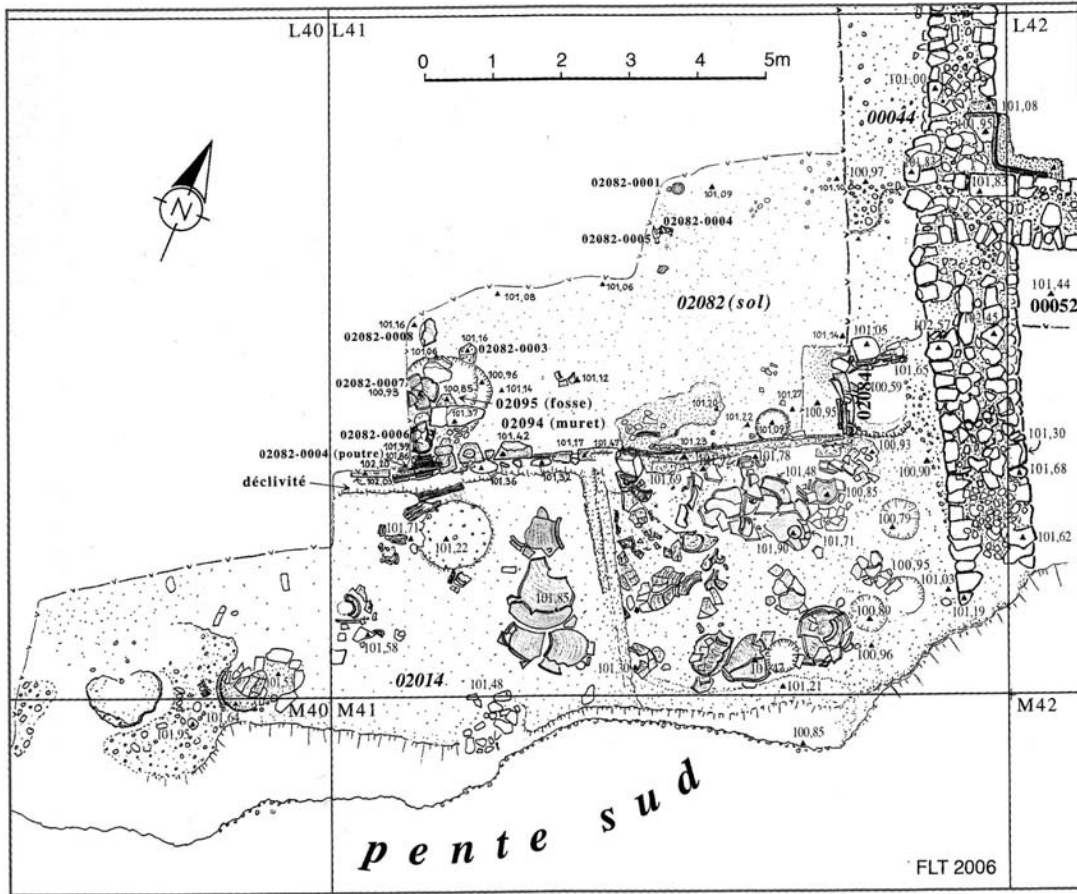


c-d. Dessins des deux jarres dégagées en 1976



Plan du niveau V des pentes sud et est

Porsuk (12)
Chantier IV, Pente sud



a. Plan de détail du magasin de la pente sud



b. Vue d'une partie du magasin avec les jarres

Porsuk (13)

Chantier IV, Pente est




a. Sol hittite à l'ouest de la « pièce hittite »



b. Céréales



c. Jarre éboulée dans la couche de destruction du Bronze récent



d.



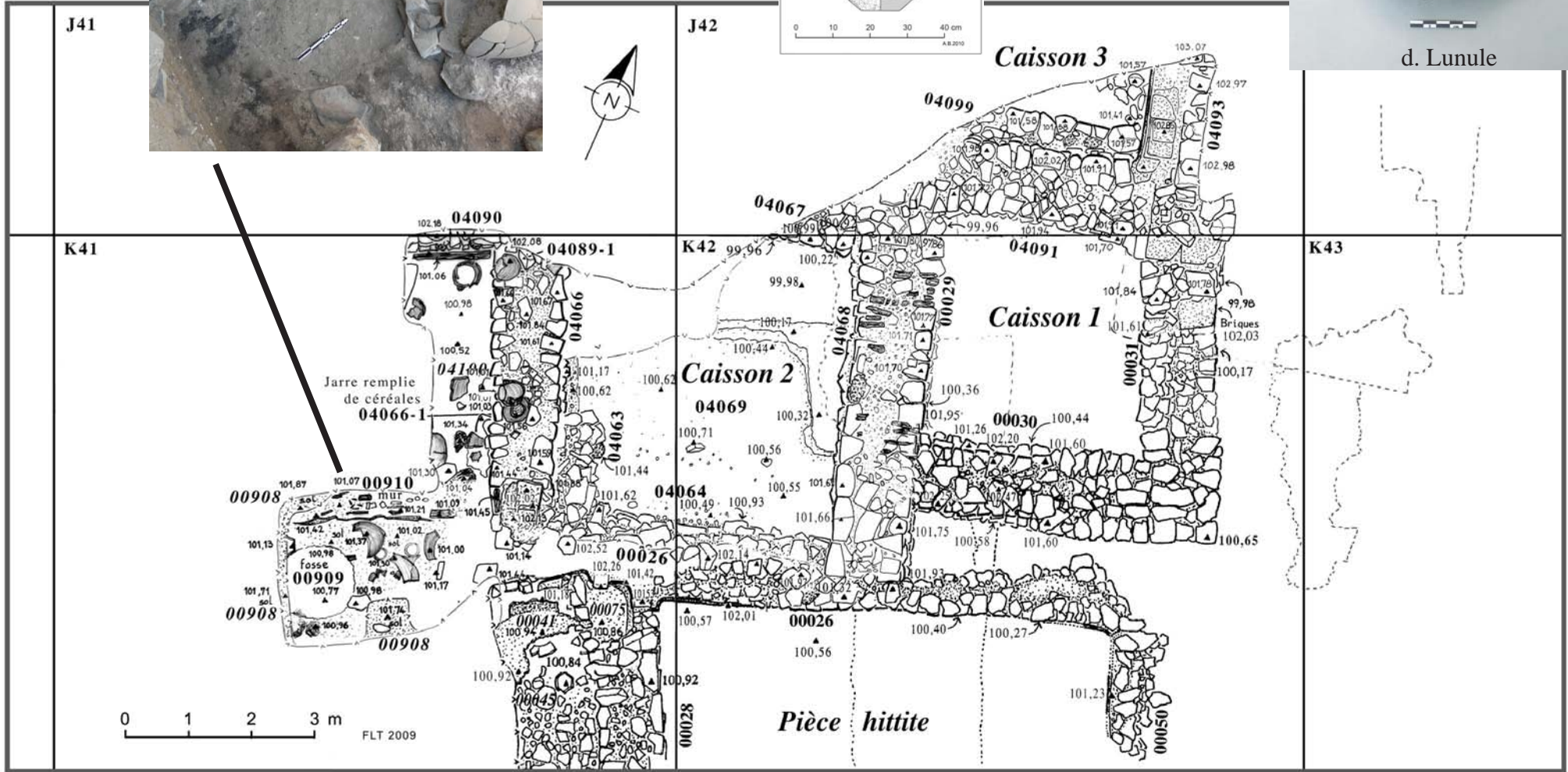

e.

d-e. Jarre aux céréales *in situ* et photo des céréales à l'intérieur

b. Jarre calée à l'aide de pierres



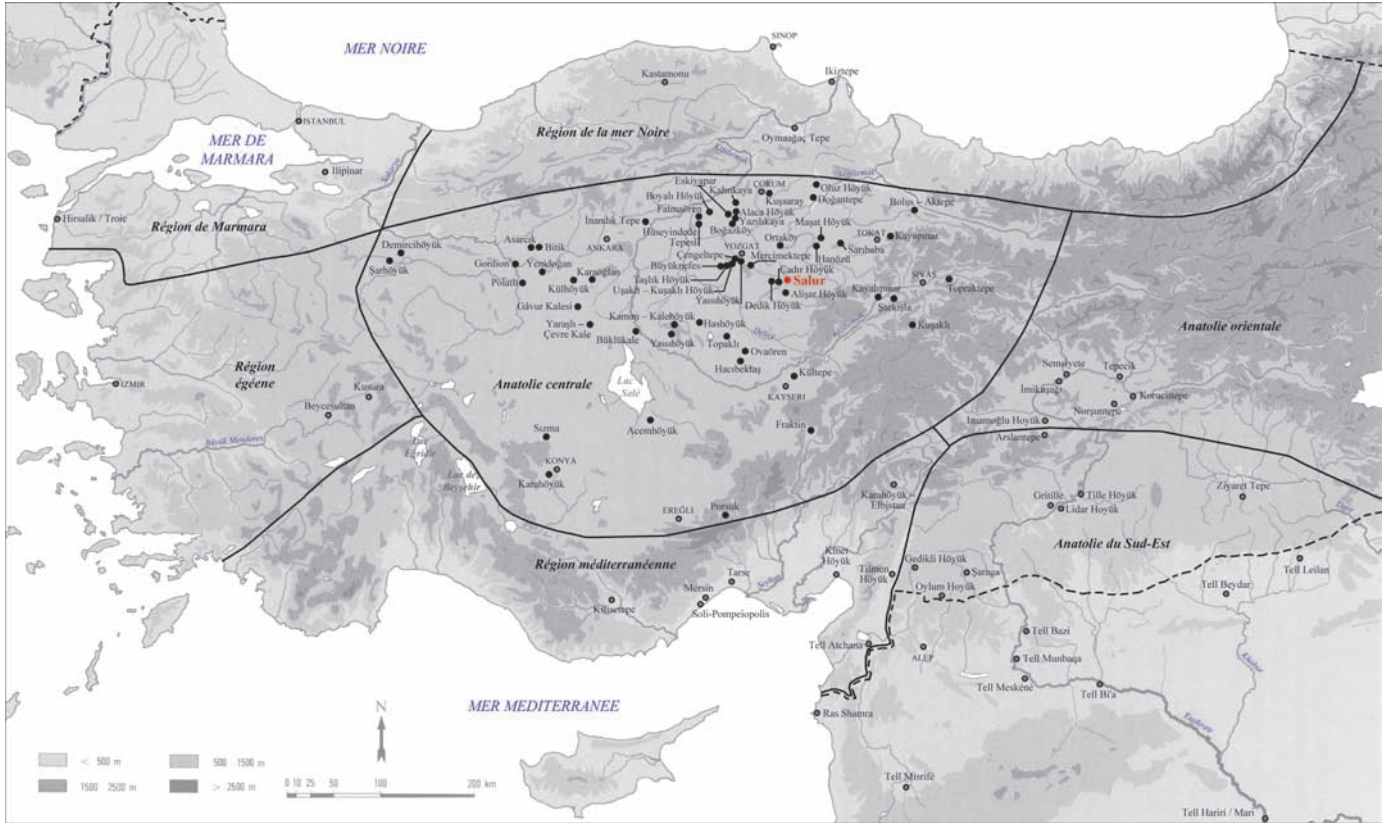
c. Dessin de la jarre



a. Plan de la pente est, chantier IV

Salur

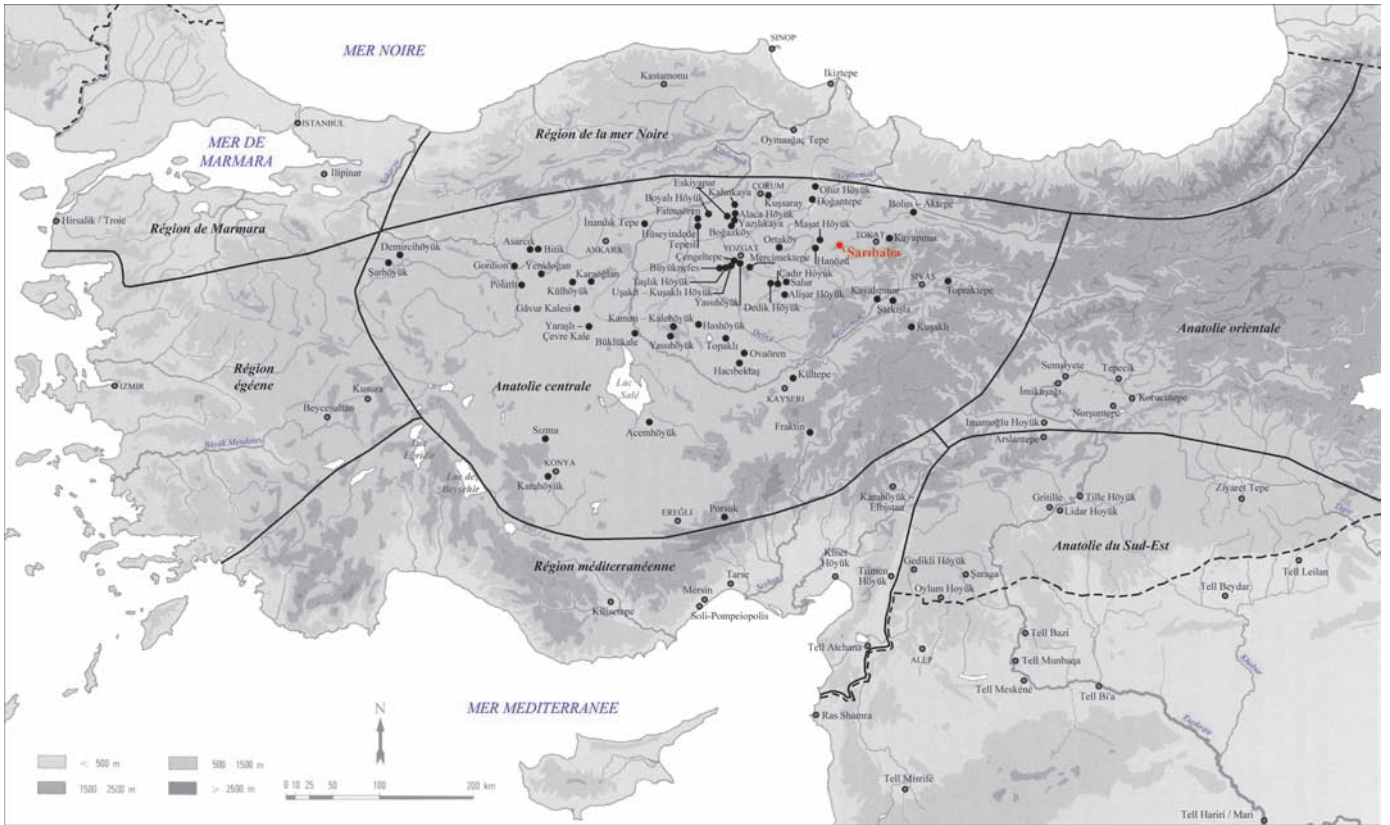
Salur (1)



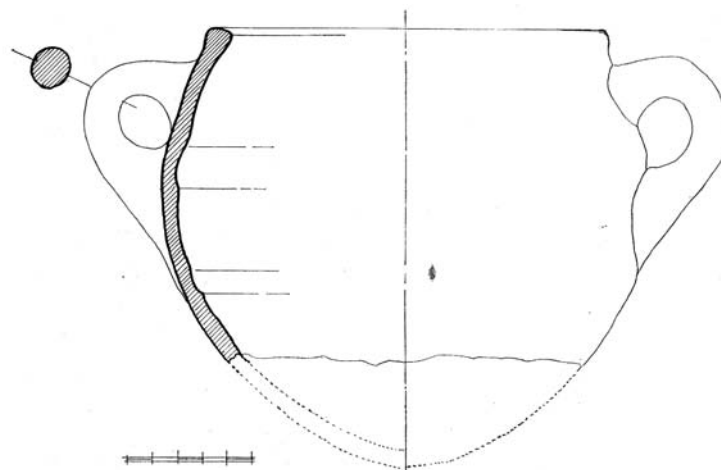
Localisation du site

Saribaba

Sarıbaba (1)



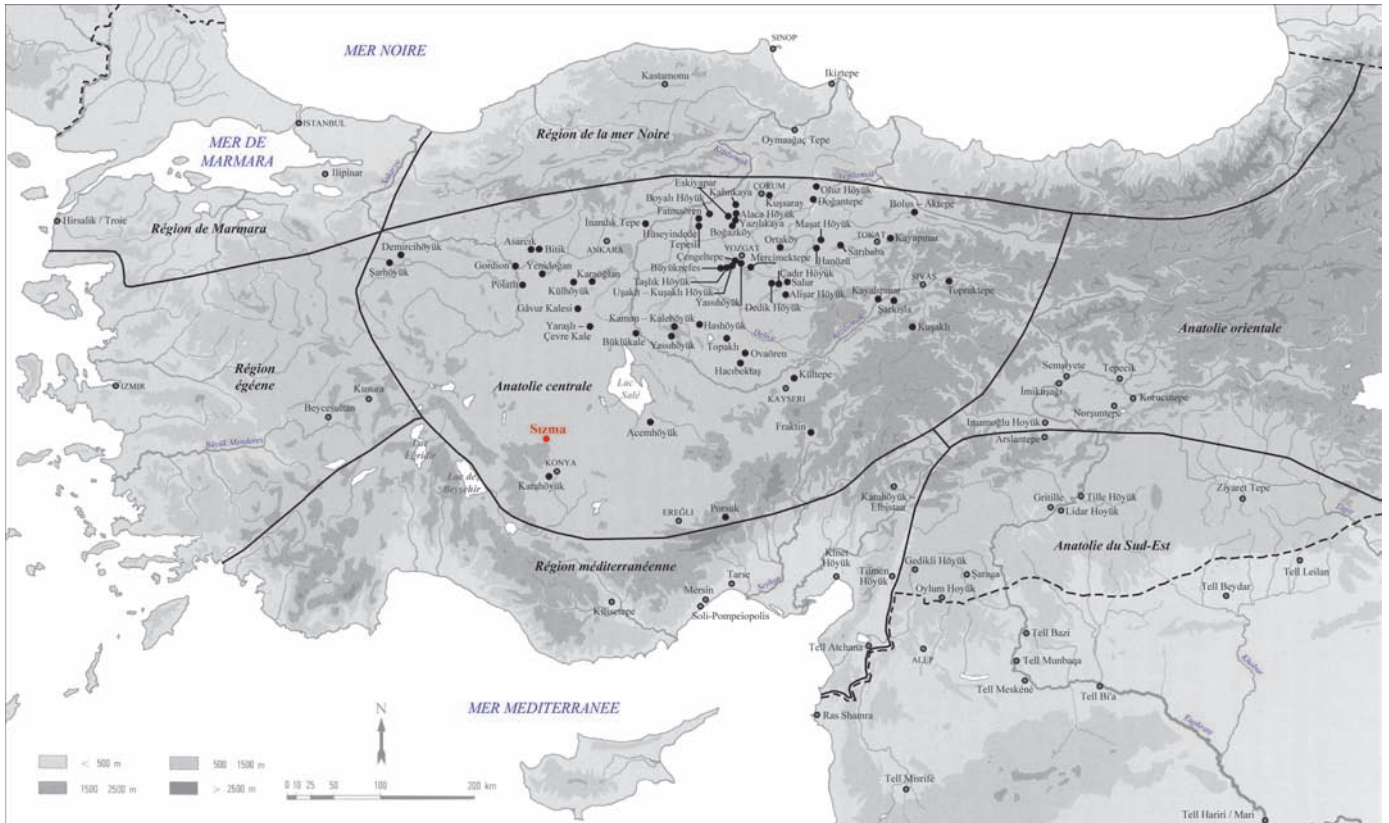
a. Localisation du site



b. Jarre à deux anses

Sizma

Sızma (1)



a. Localisation du site



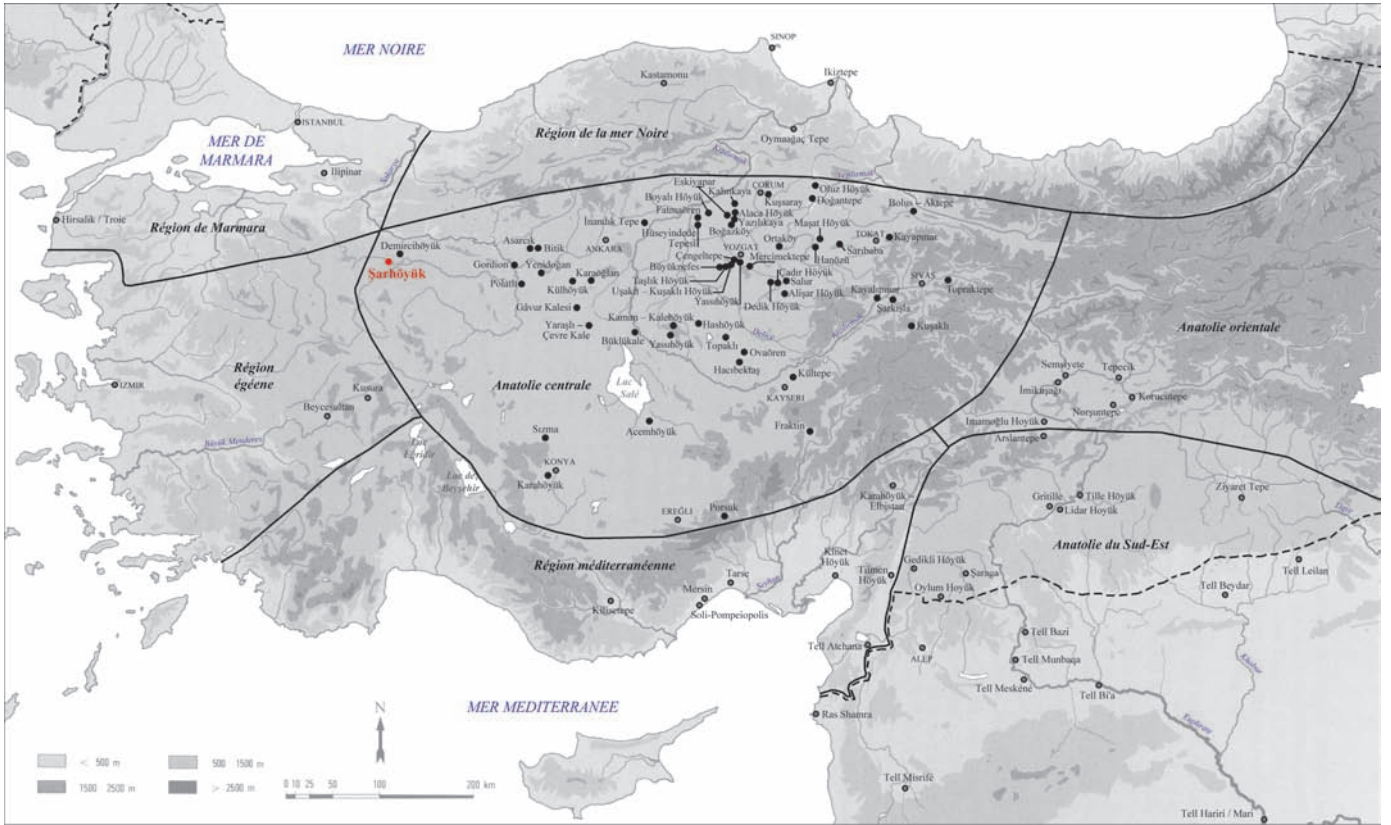
b. Vue du site



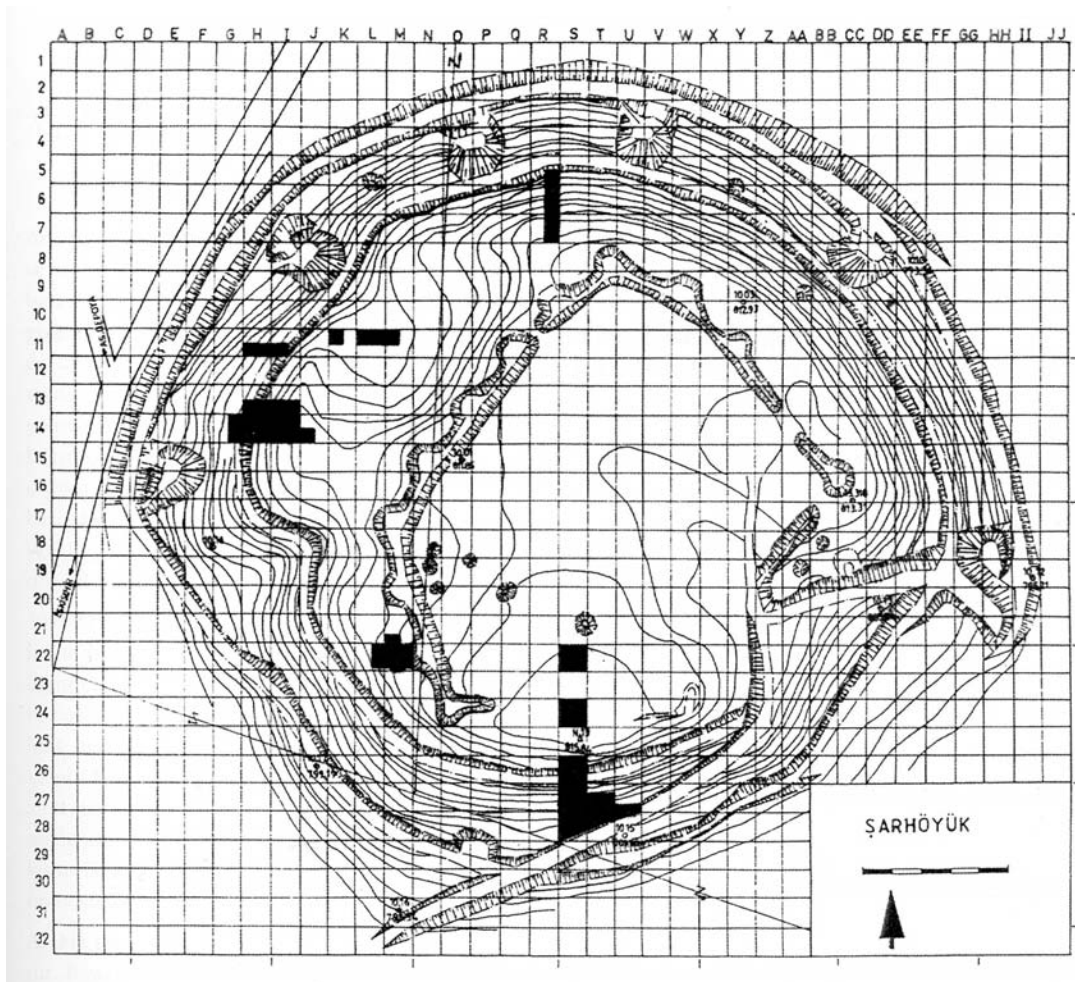
c. Pithoi de la tranchée 6

Şarhöyük

Şarhöyük (1)



a. Localisation du site

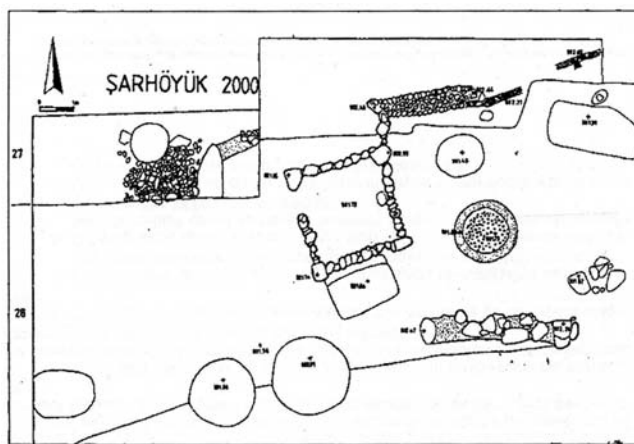


b. Plan topographique

Şarhöyük (2)




a. Vue aérienne du site



b. Plan d'une maison hittite et de plusieurs silos (?)




c. Vue de la zone présentée en plan ci-dessus



e. Fosse (?) en T/27 où fut trouvé le scellement ci-dessous



f. Scellement avec empreinte de sceau hiéroglyphique



d. Tentative de reconstitution d'une zone d'habitat (?)


Şarhöyük (3)



a. Silo et mur de briques crues du carré S/27




b. Dispositif en forme de fer à cheval



c. Fond d'un silo (?)



d. Scellement avec empreinte en forme de feuille

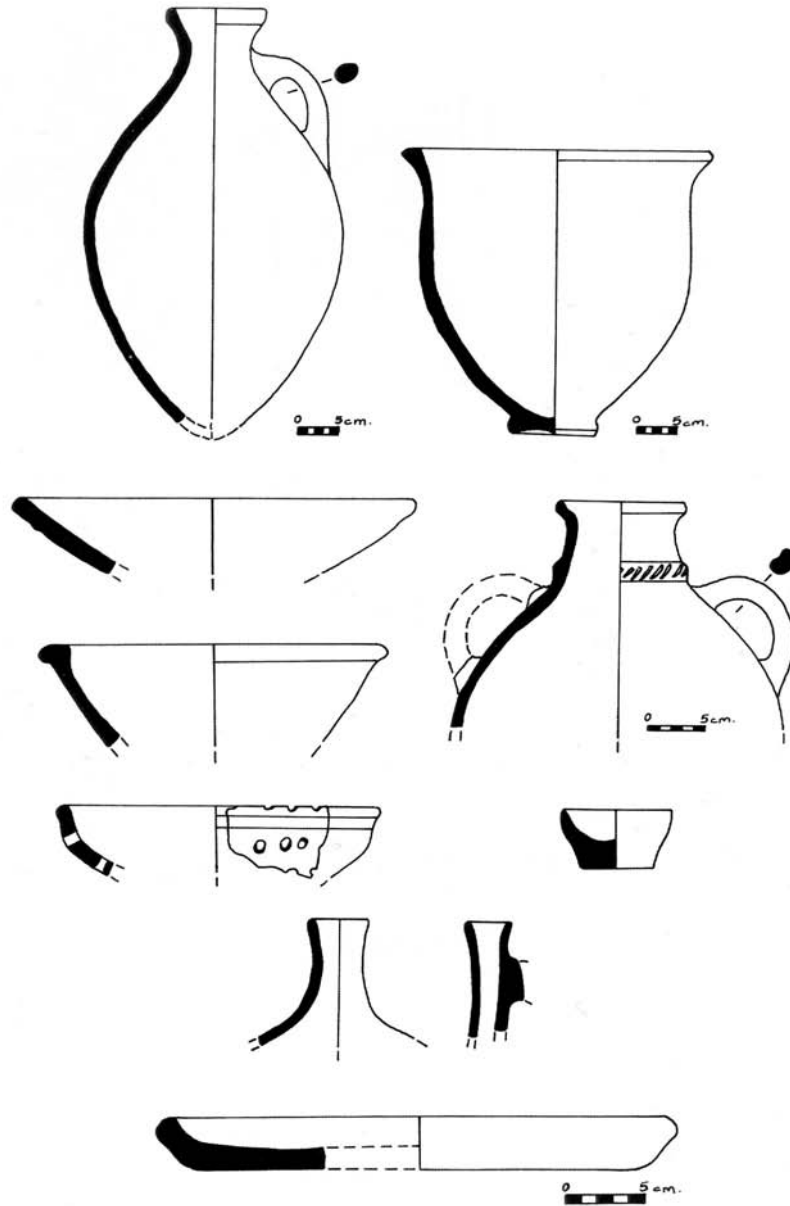


e. *Pithos*, selon les fouilleurs



f. Céramiques hittites


Şarhöyük (4)



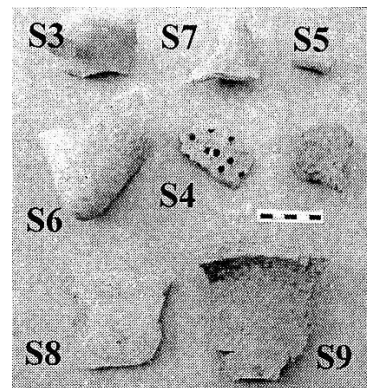
a. Échantillon de céramiques hittites



b.



c.

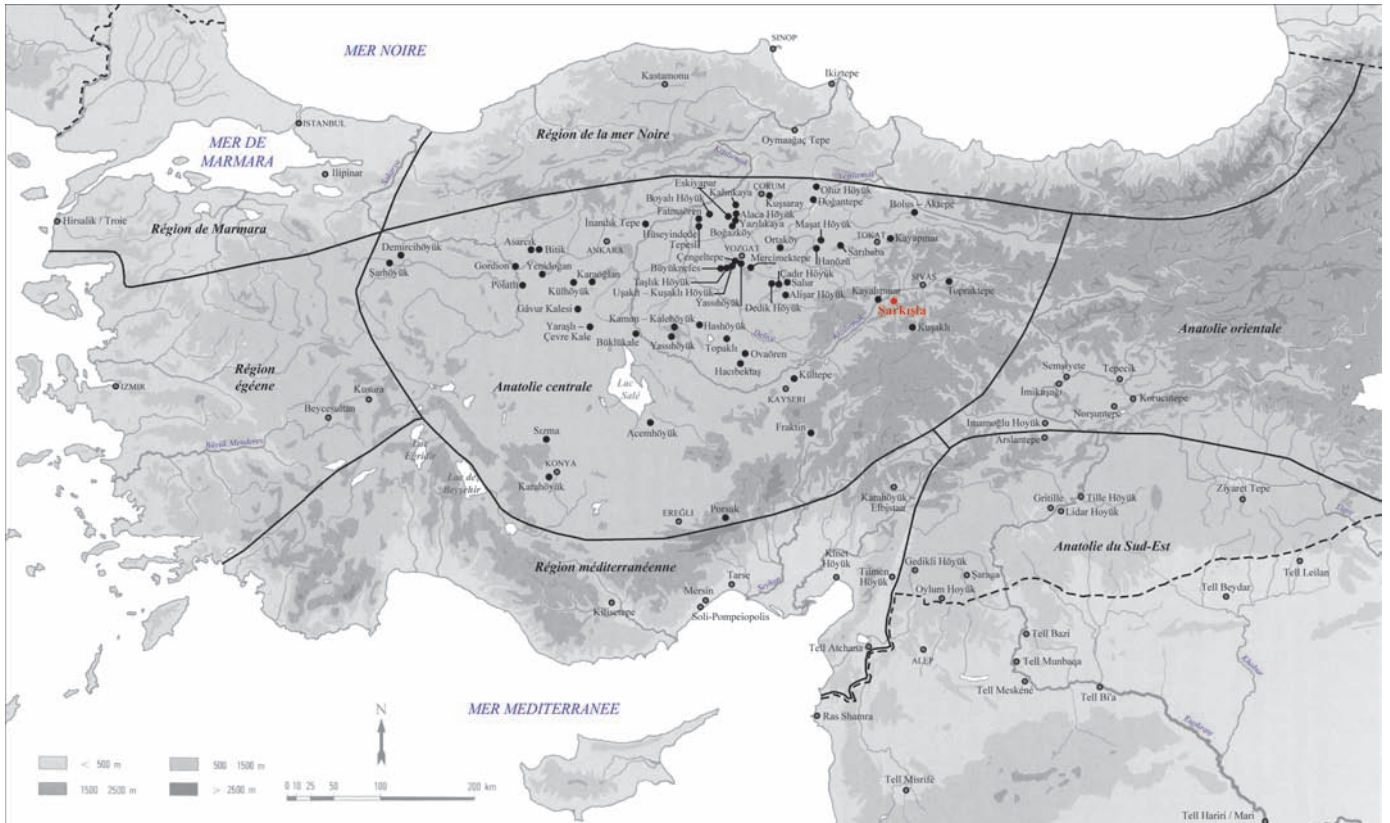


d.

b-d. Échantillonnage de neuf céramiques hittites analysées : b. cruche ; c. pot ; d. fragments de céramiques

Şarkışla

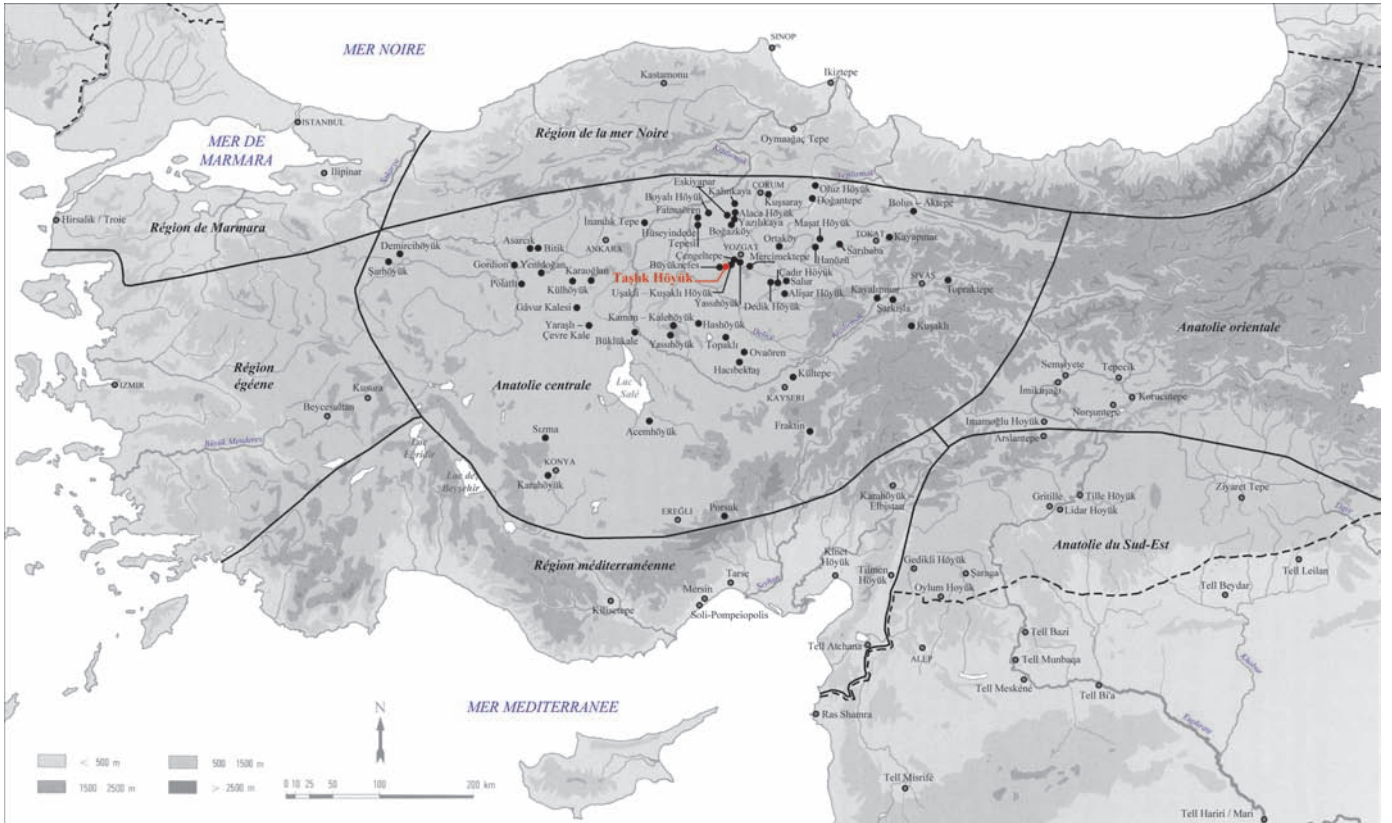
Şarkışla (1)



Localisation du site

Taşlık Höyük

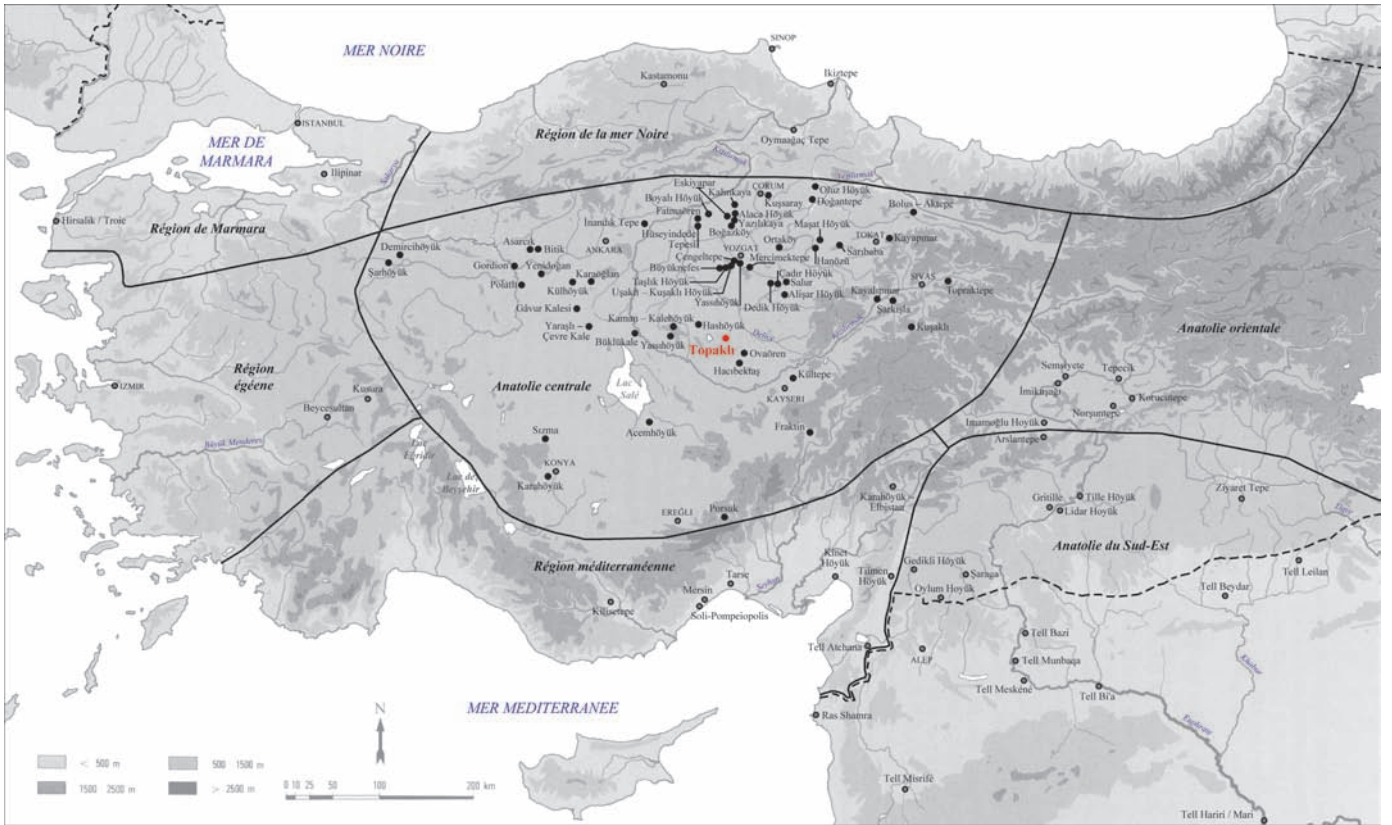
Taşlık Höyük (1)



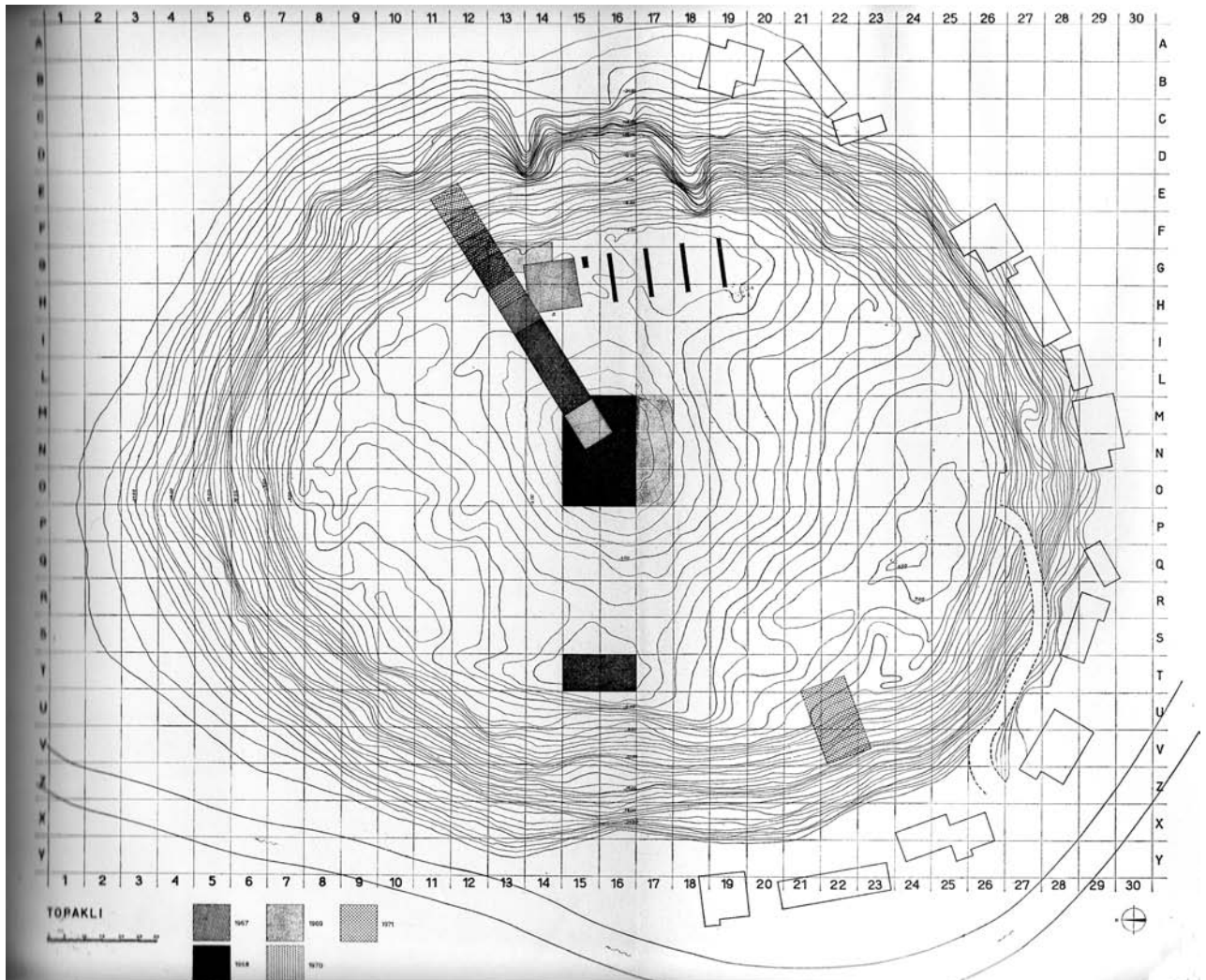
Localisation du site

Topaklı

Topaklı (1)

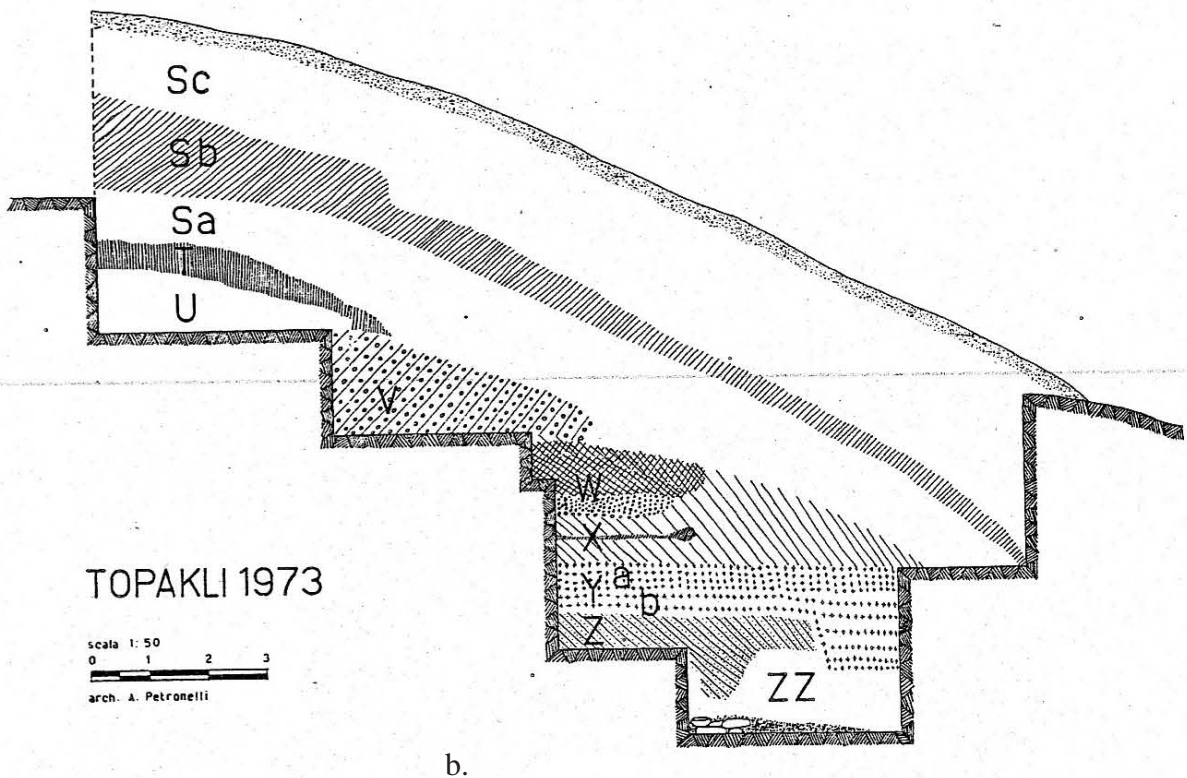
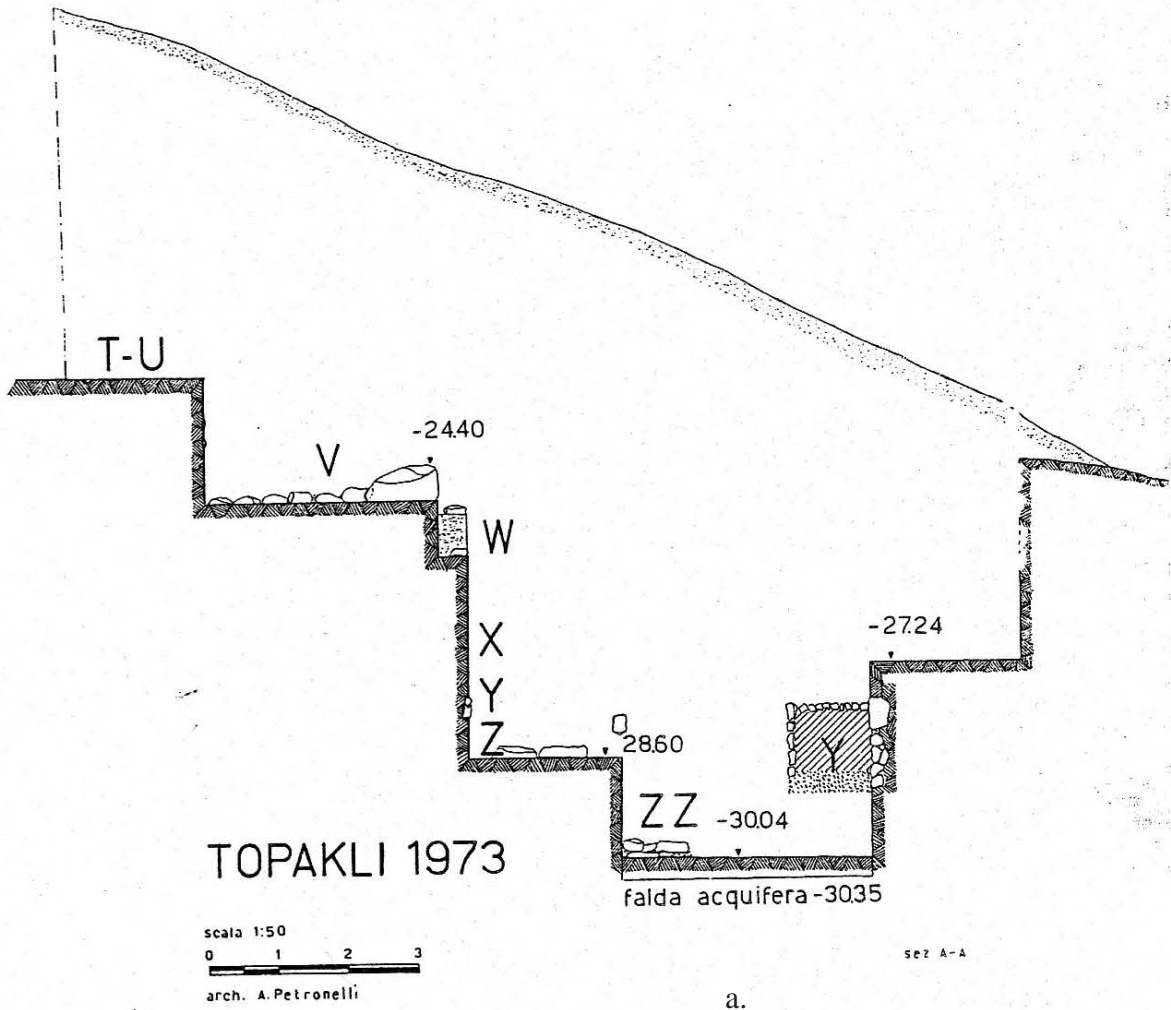


a. Localisation du site



b. Plan topographique

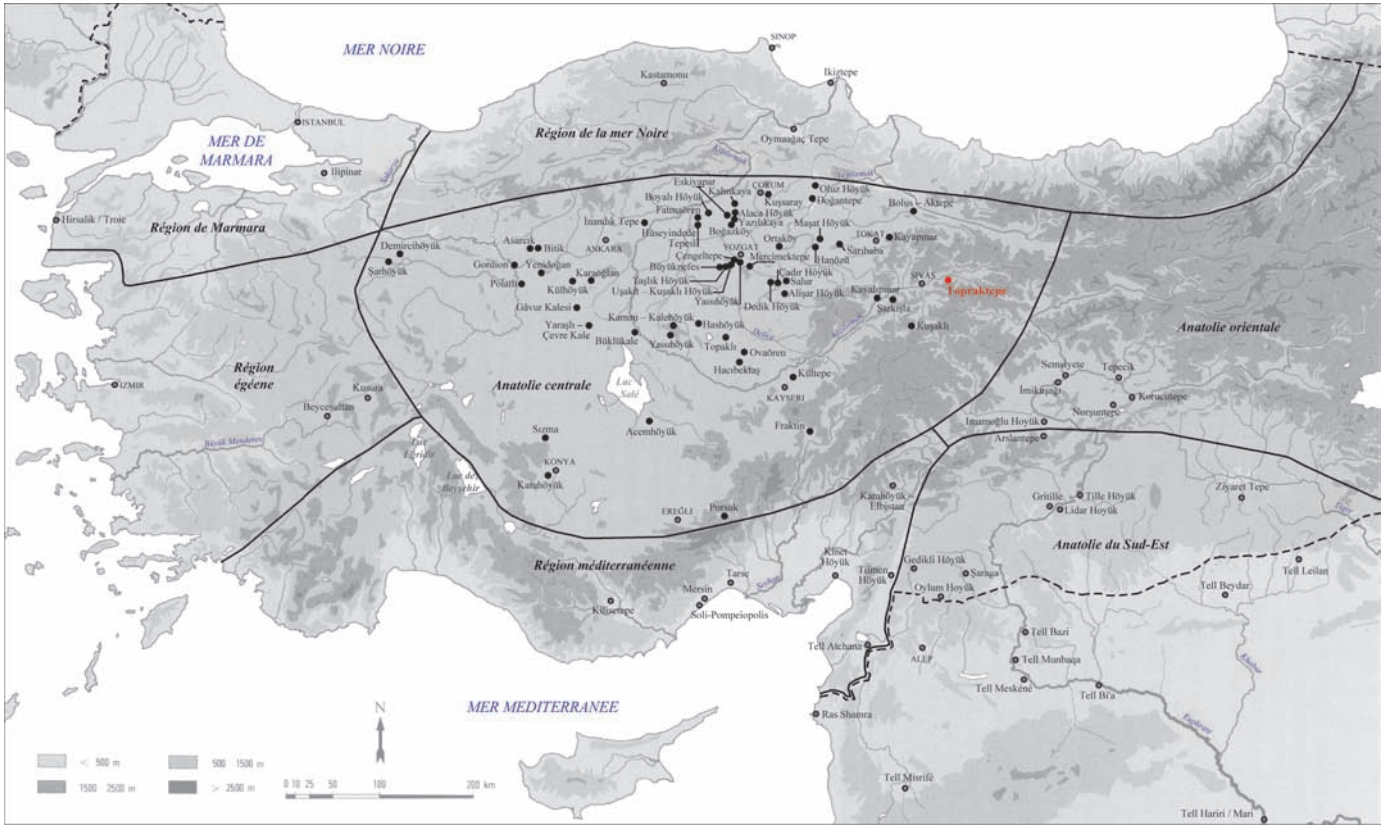
Topaklı (2)



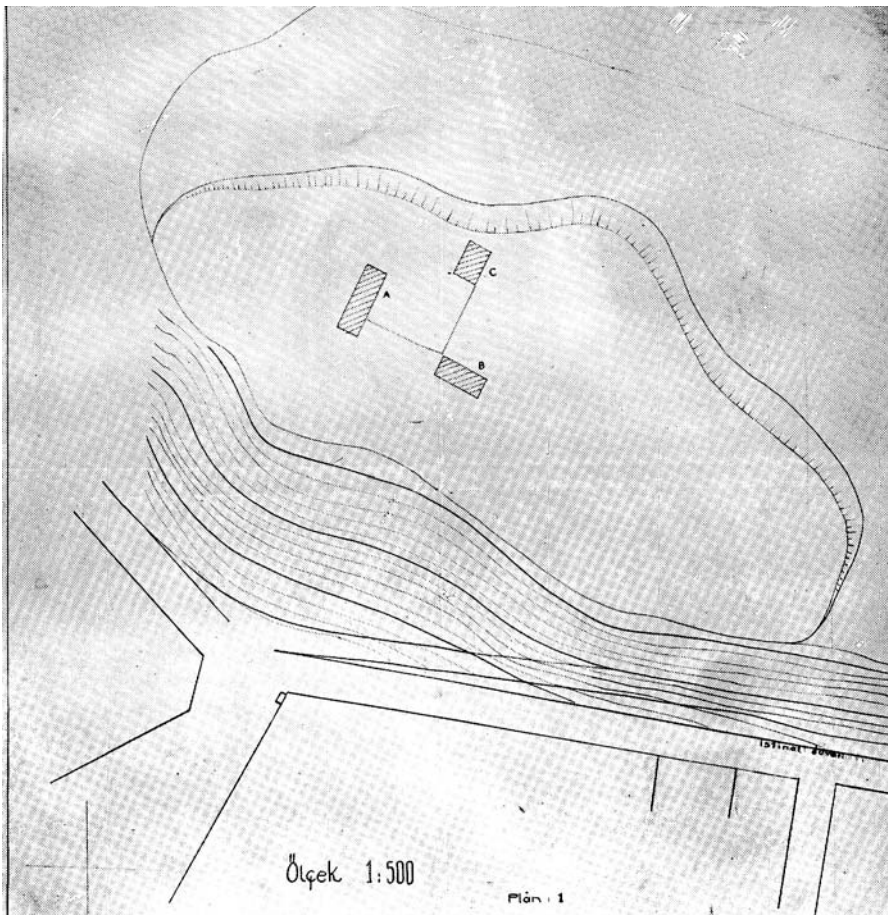
a-b. Coupes du sondage stratigraphique

**Topraktepe
(près de Sivas)**


Topraktepe (1)



a. Localisation du site



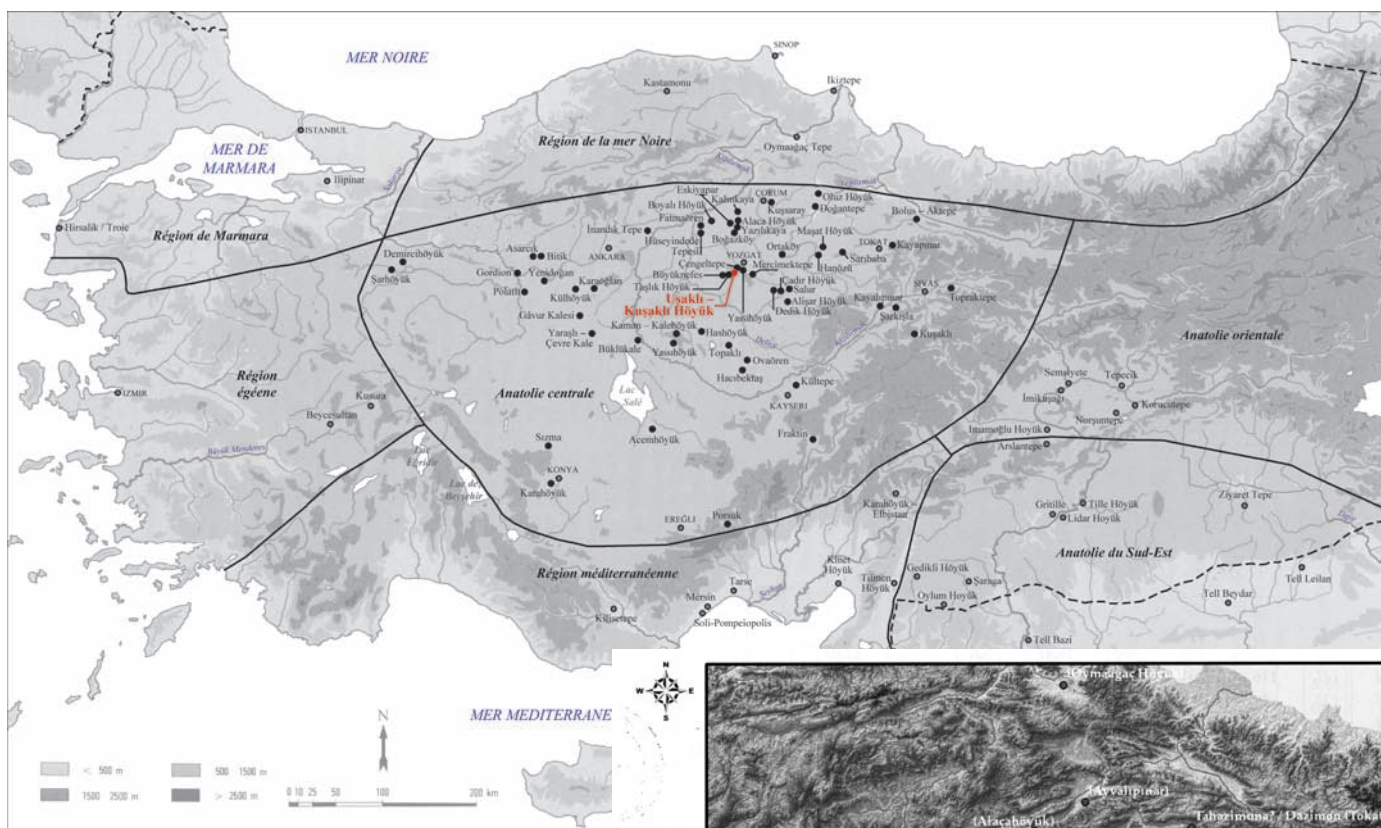
b. Plan topographique du site



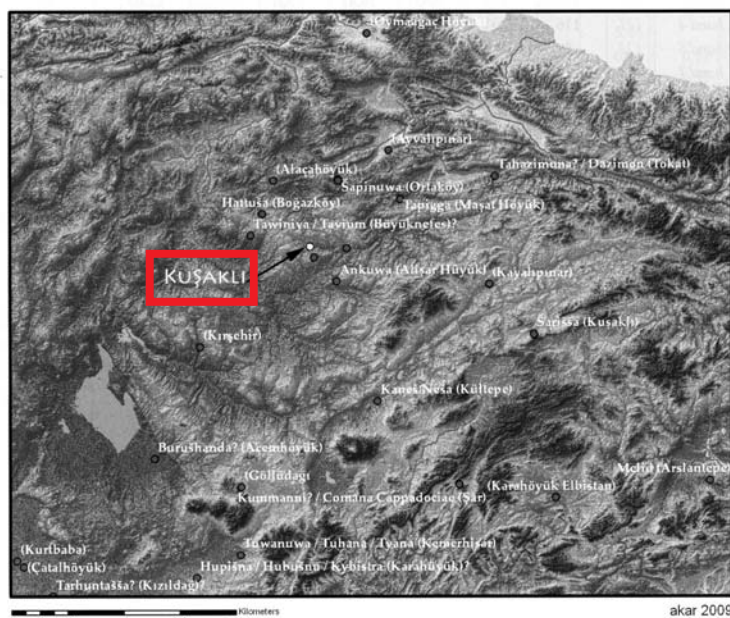
c. Tesson avec marque incisée

Uşaklı – Kuşaklı Höyük

Uşaklı – Kuşaklı (1)

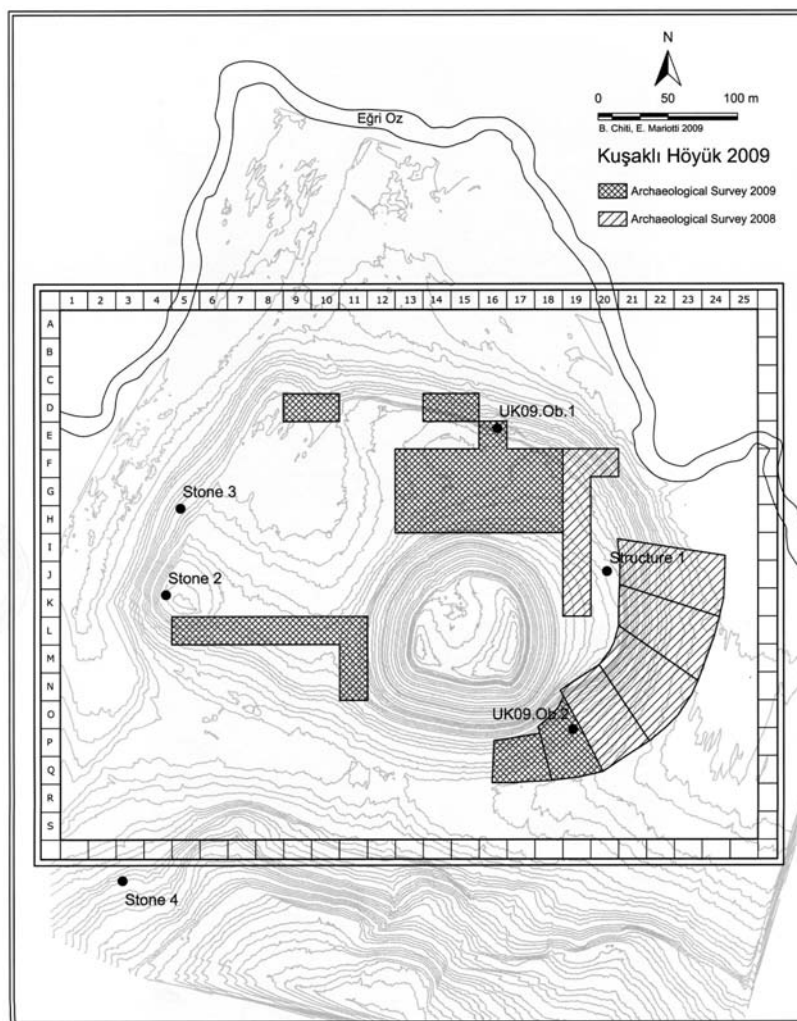


a-b. Localisation du site

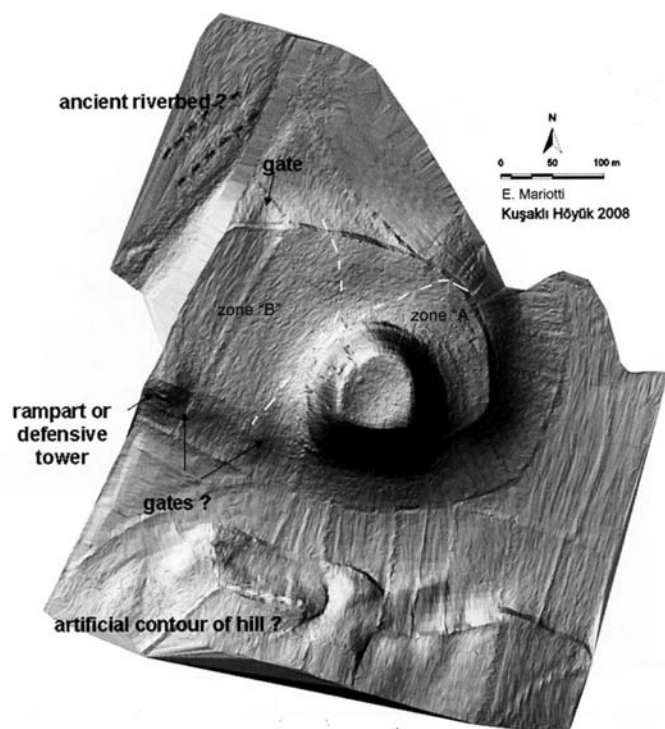


c. Vue du site depuis le nord

Uşaklı – Kuşaklı (2)

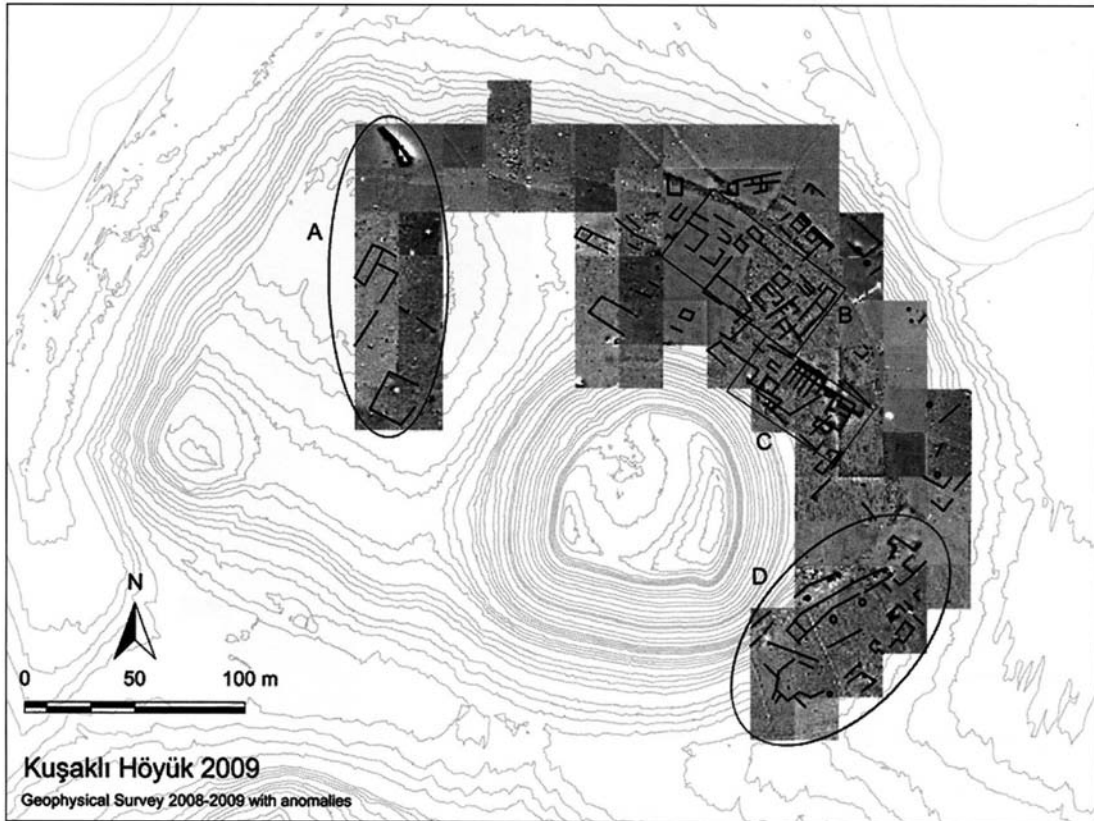


a. Plan topographique avec localisation des zones prospectées et des objets découverts :
UK09.OB.1 = scellement ; UK09.OB.2 = tablette.

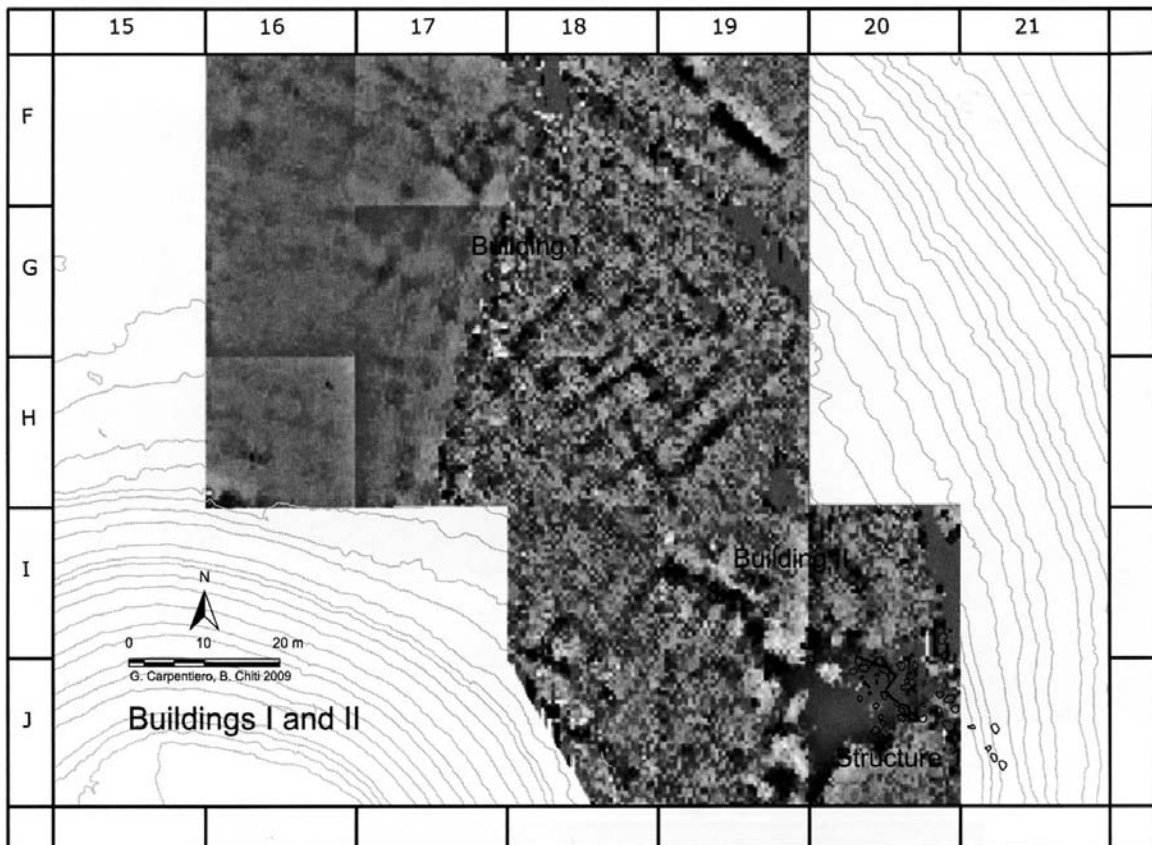


b. Modèle du site en 3D

Uşaklı – Kuşaklı (3)

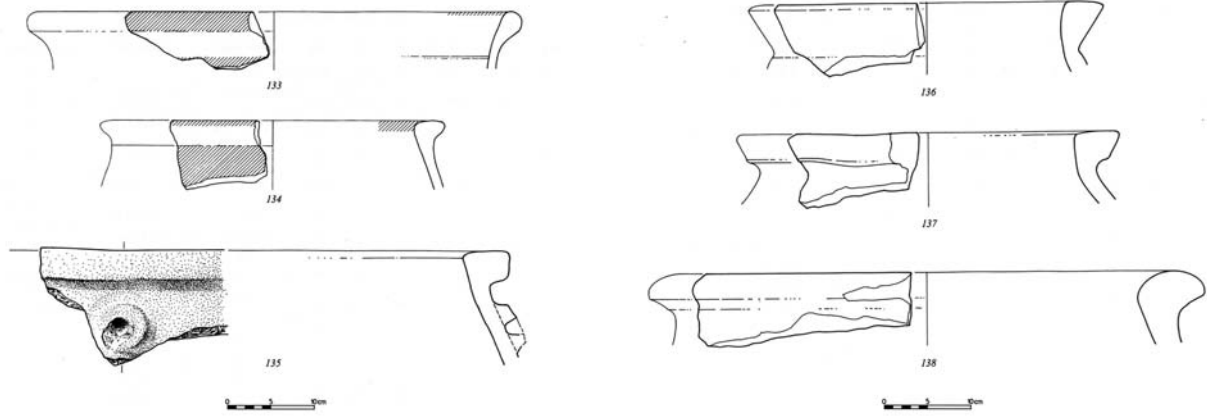


a. Interprétation des prospections géophysiques avec les principales zones identifiées




b. Bâtiments I et II


Uşaklı – Kuşaklı (4)



a. Dessins de jarres de stockage ou *pithoi*



b. Dessins et photos de céramiques à marques

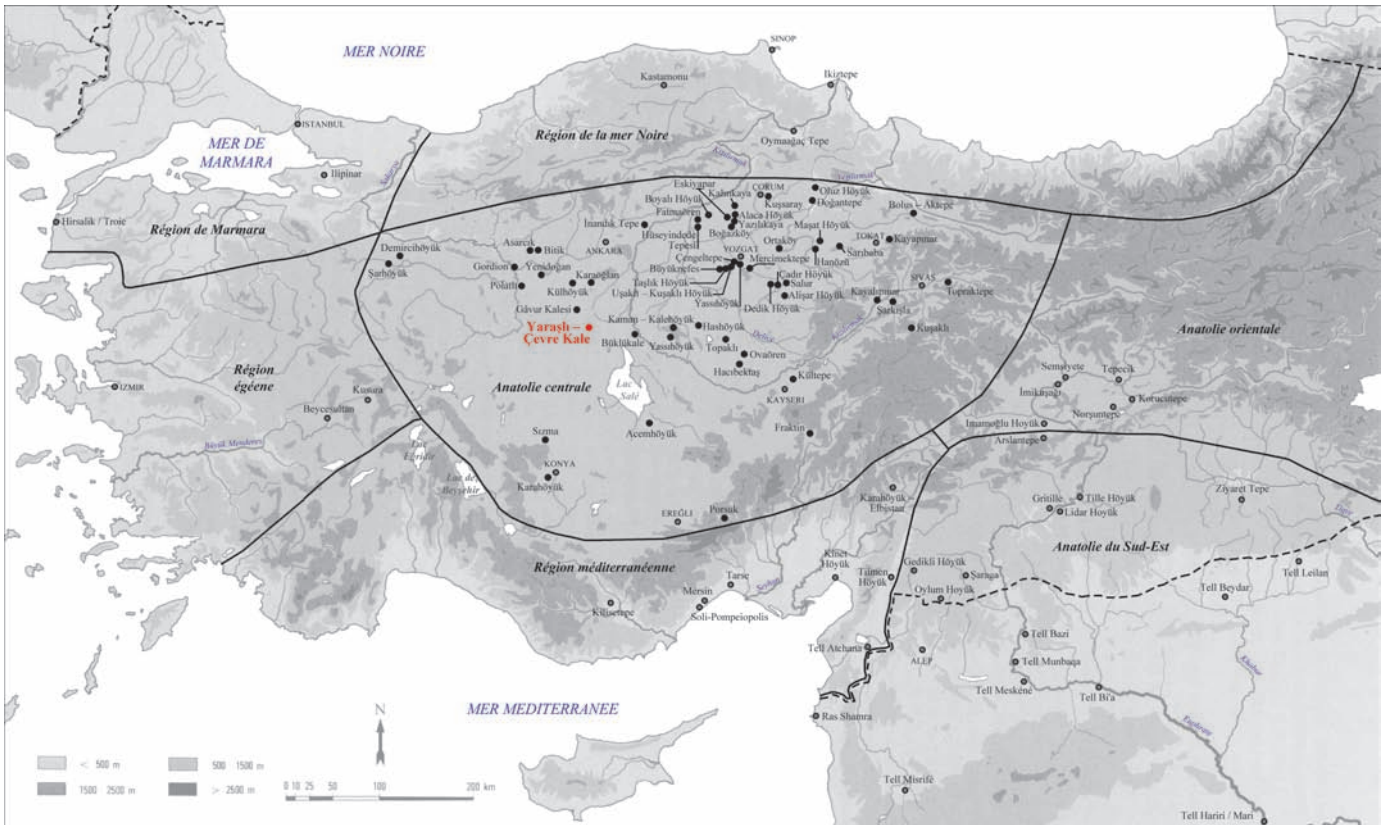


c. Dessins et photos de céramiques à « signe royal »

d. Scellement UK09.OB.1

Yarařlı – evre Kale

Yarashlı – Çevre Kale (1)

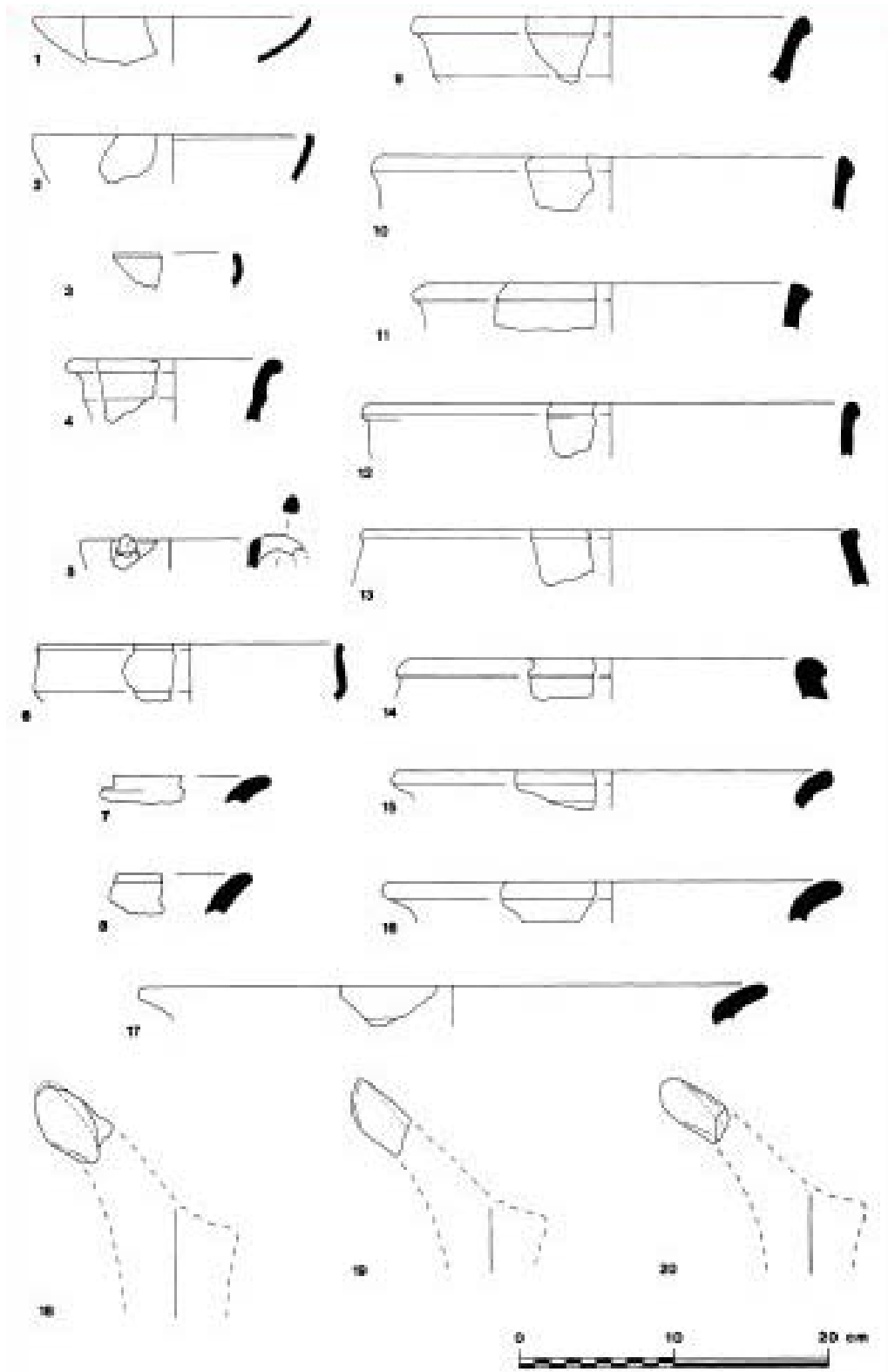


a. Localisation du site



b. Vue aérienne du site

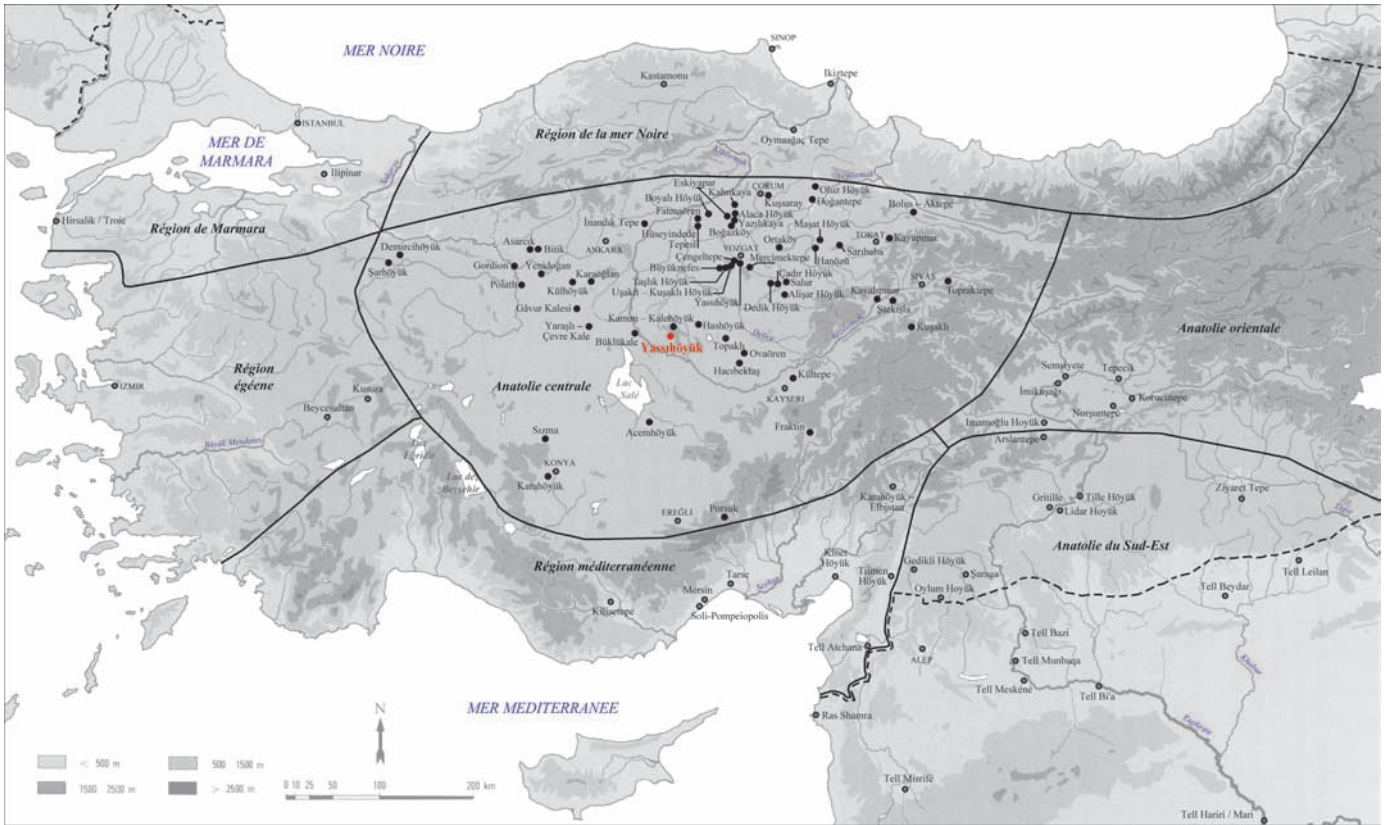
Yaraşlı – Çevre Kale (2)



Échantillon de céramiques du II^e millénaire

Yassihöyük
(province de Kırşehir)


Yassihöyük (province de Kırşehir) (1)



a. Localisation du site



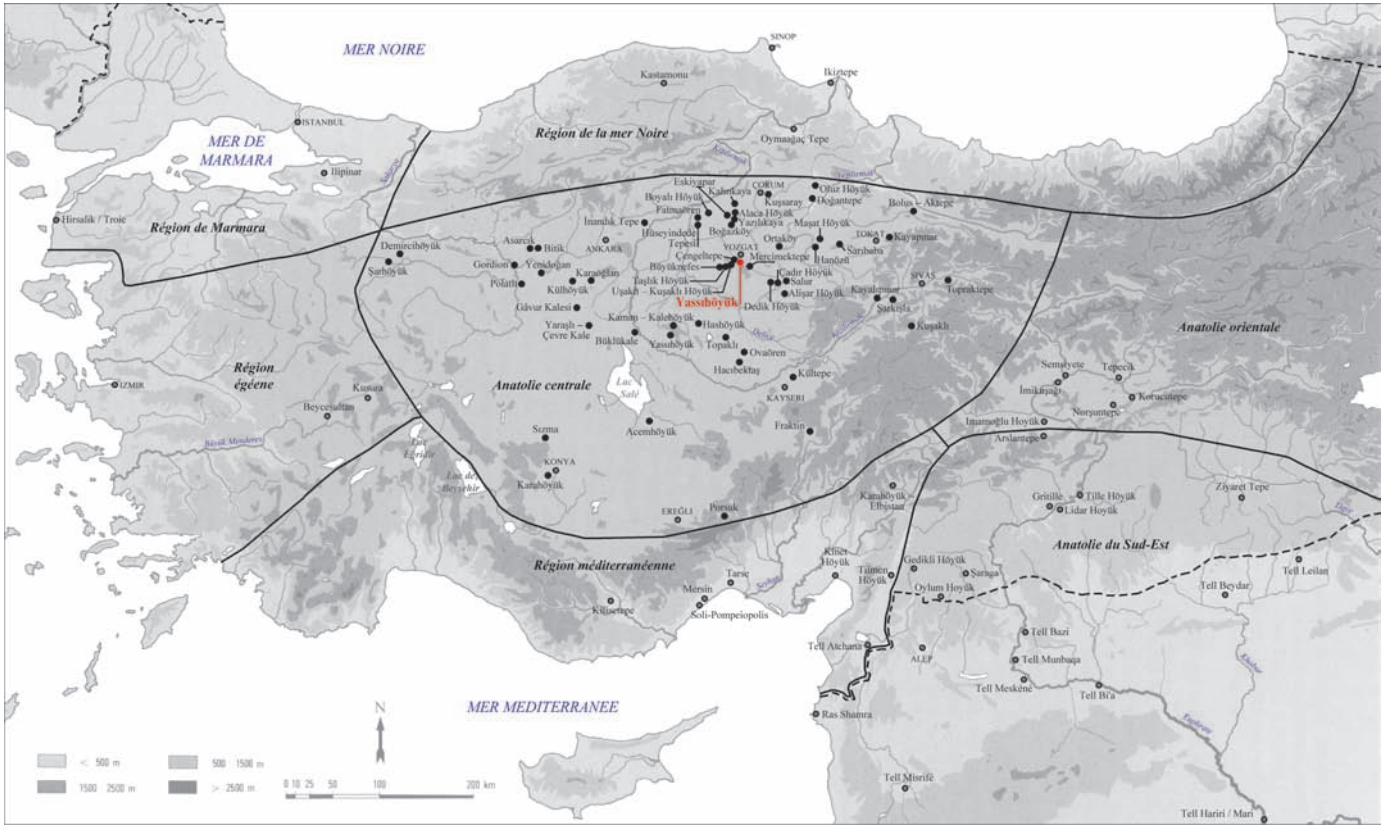
b. Vue aérienne du site



c. Lunule et tessons portant des traces d'empreinte (?)

Yassıhöyük
(province de Yozgat)

Yassihöyük (province de Yozgat) (1)

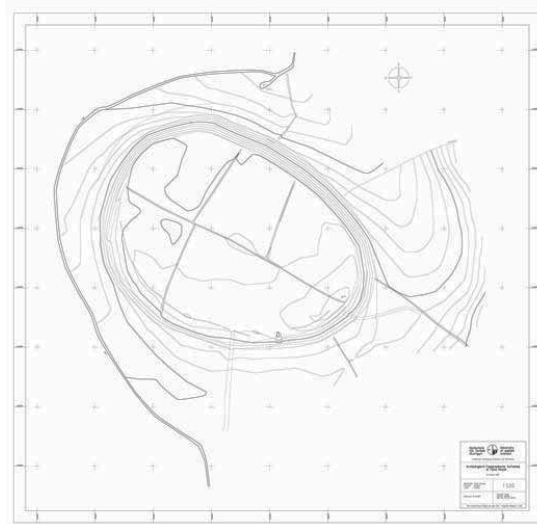


a. Localisation du site



b. Région de Yassihöyük


Yassihöyük (province de Yozgat) (2)



a. Plan de Yassihöyük



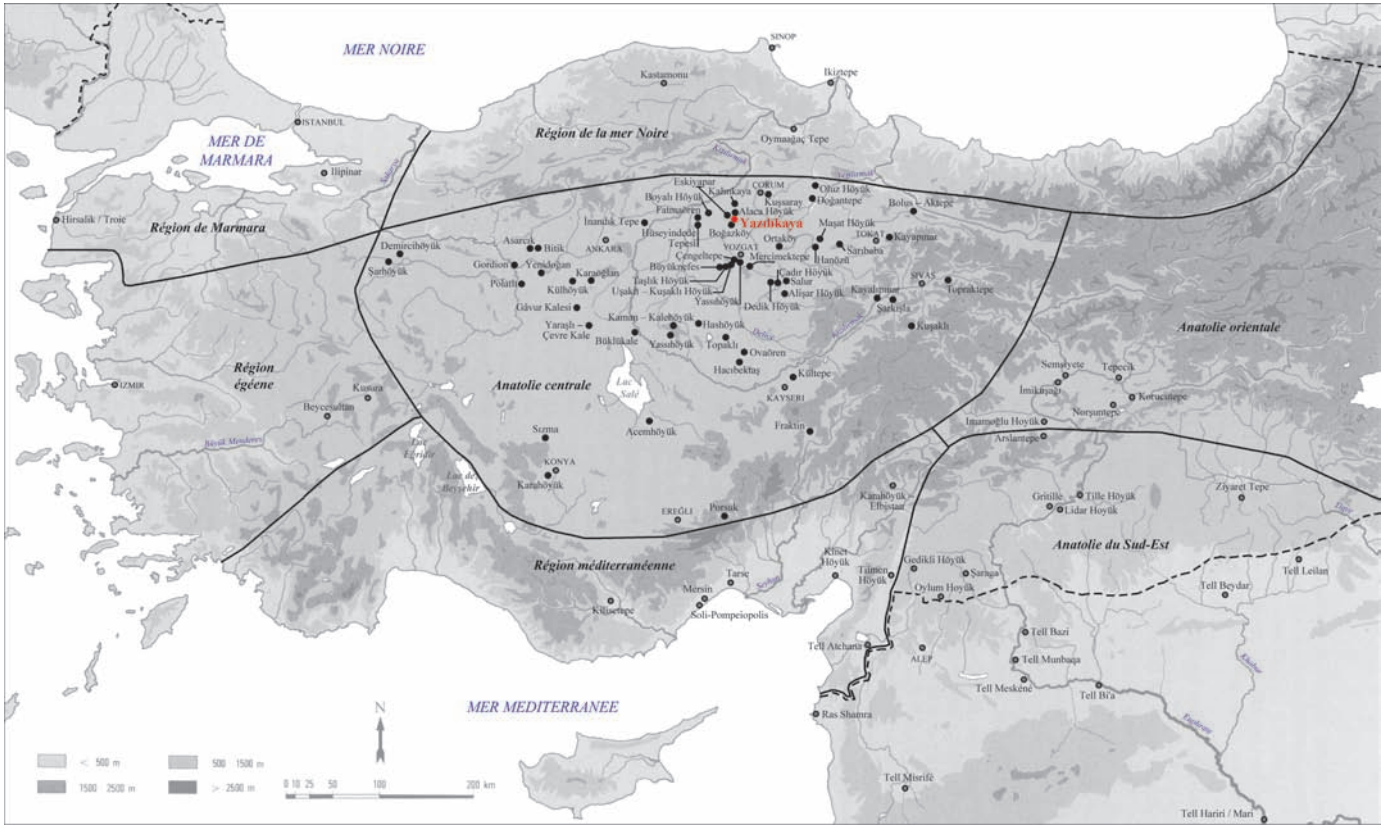
b. Résultat de la prospection magnétique à Yassihöyük



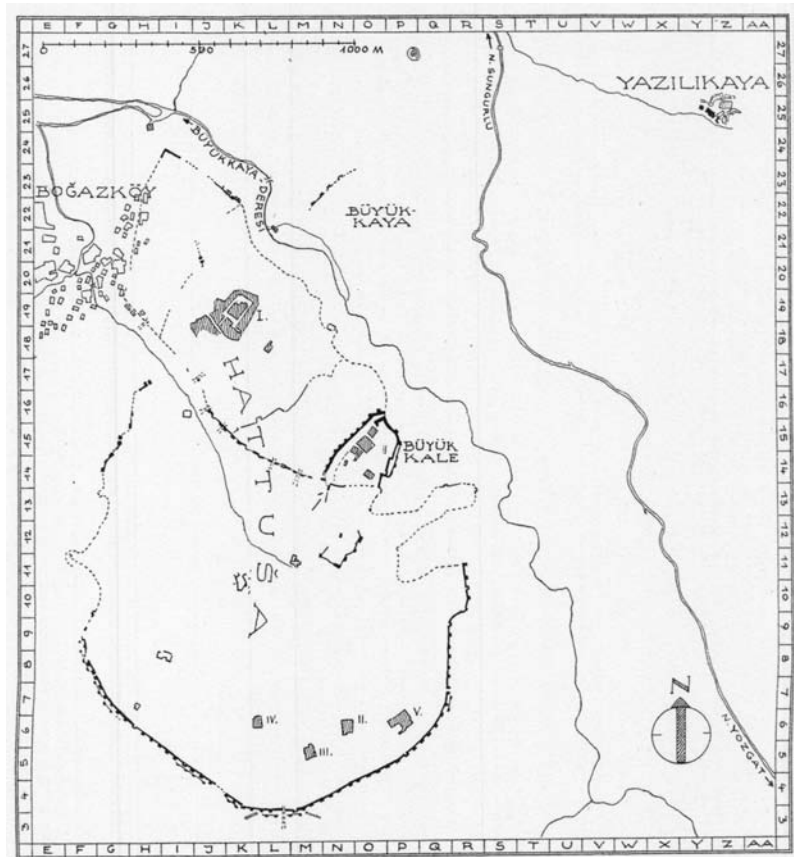
c. Tablette découverte à Yassihöyük

Yazılıkaya

Yazılıkaya (1)



a. Localisation du site




b. Carte de localisation du site par rapport à Boğazköy (1941)

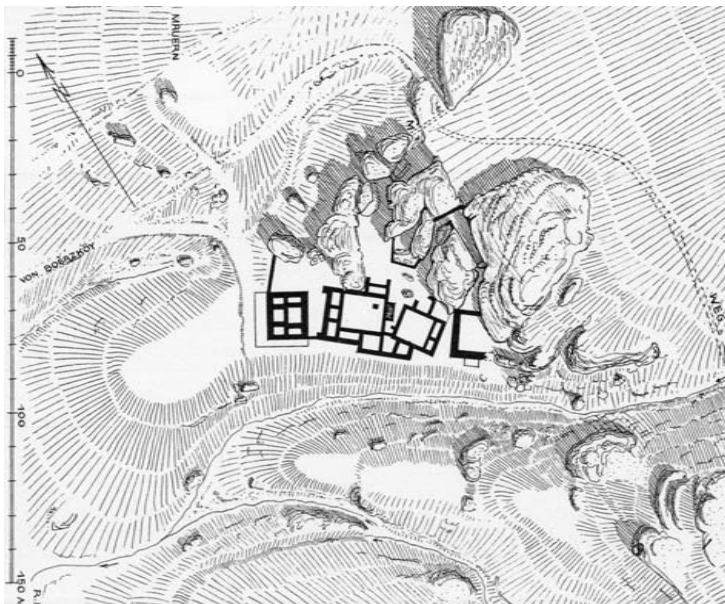
Yazılıkaya (2)




a. Vue d'ensemble du site avec le bâtiment au premier plan et les chambres rupestres au second plan



b. Essai de reconstitution de la chambre A en 1941

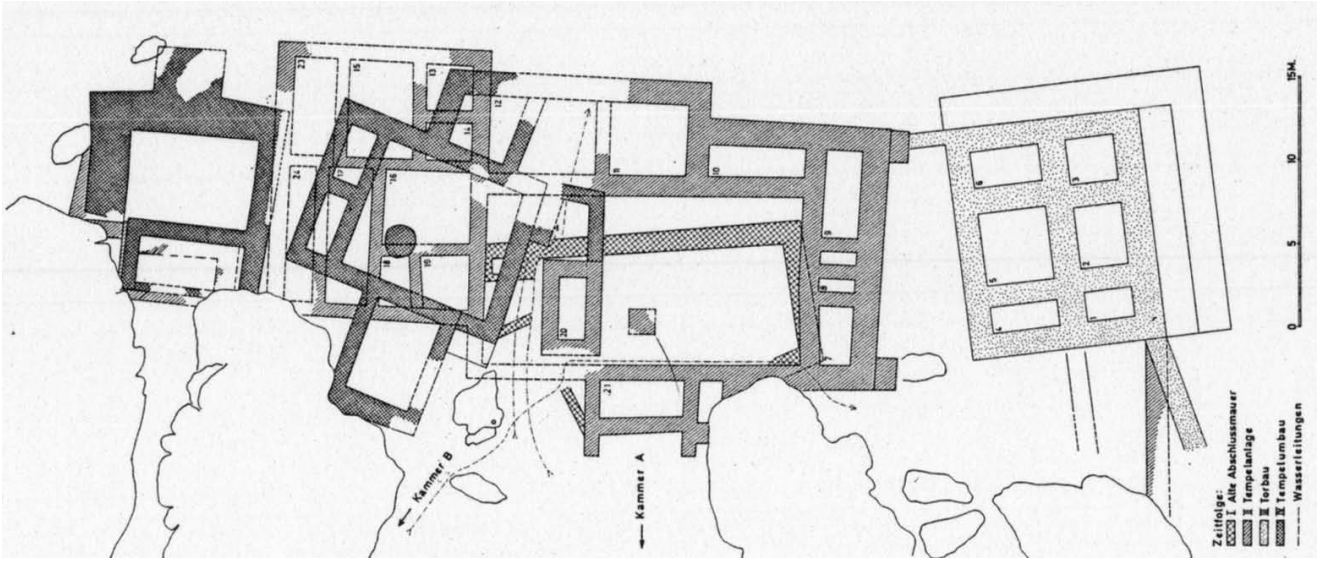


c. Plan topographique du site avec la phase *Bauwerk IV*

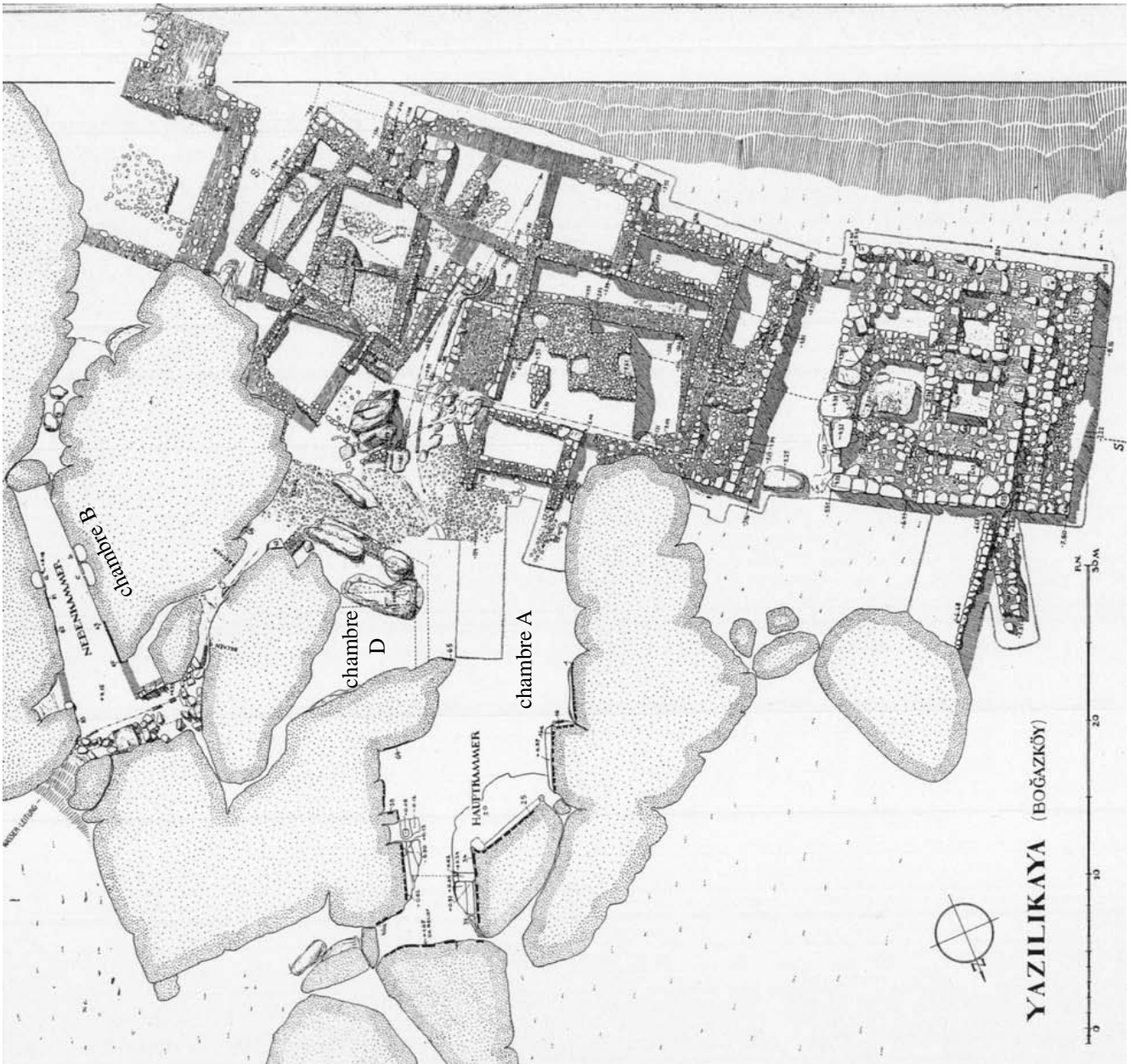


d. Tesson à reliefs

Yazılıkaya (3)




b. Temple avec les différentes phases superposées (publié en 1975)

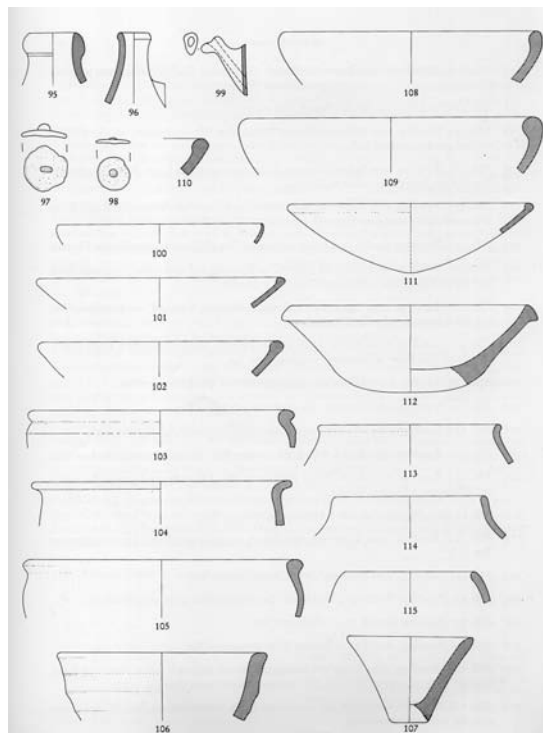


a. Relevé pierre à pierre (publié en 1941)

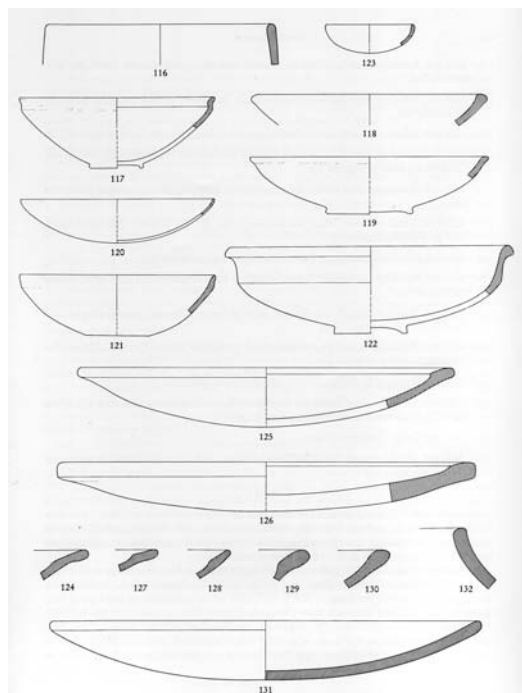
Yazılıkaya (4)



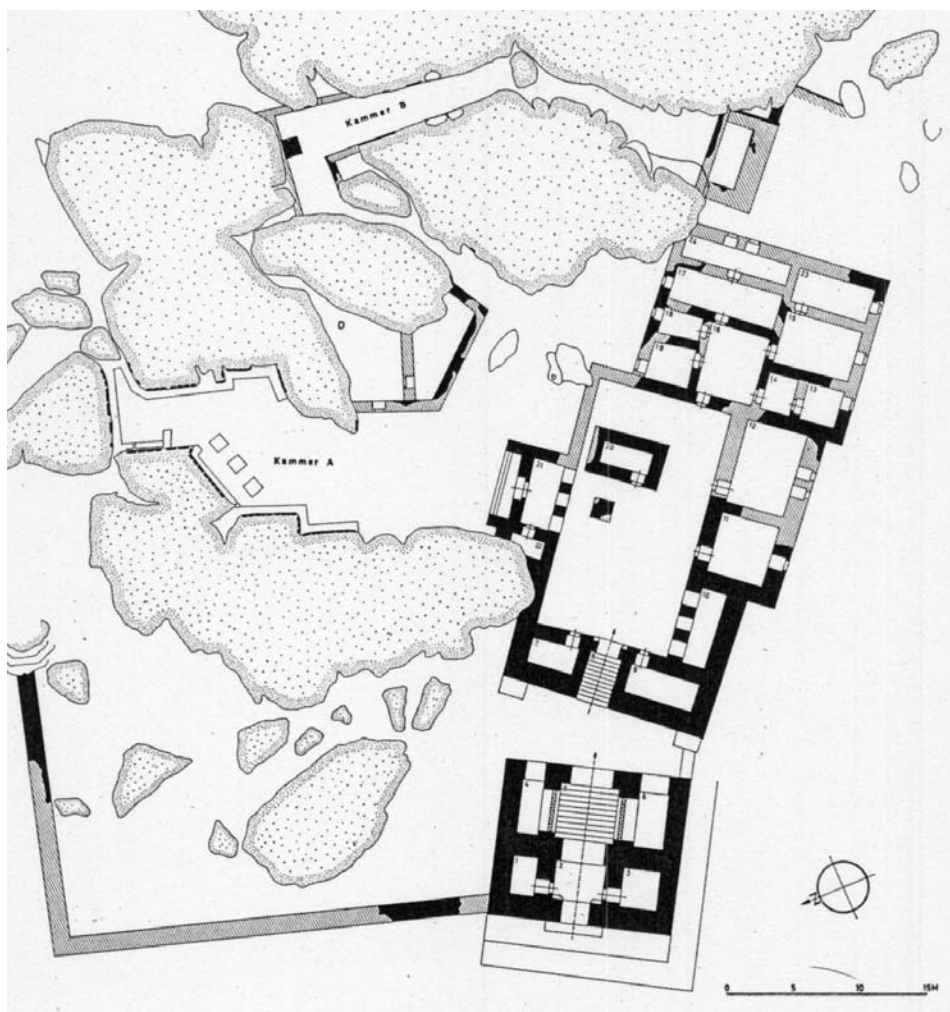
a. *Bauwerk I*



b. Céramiques du *Bauwerk I* (1)



c. Céramiques du *Bauwerk I* (2)

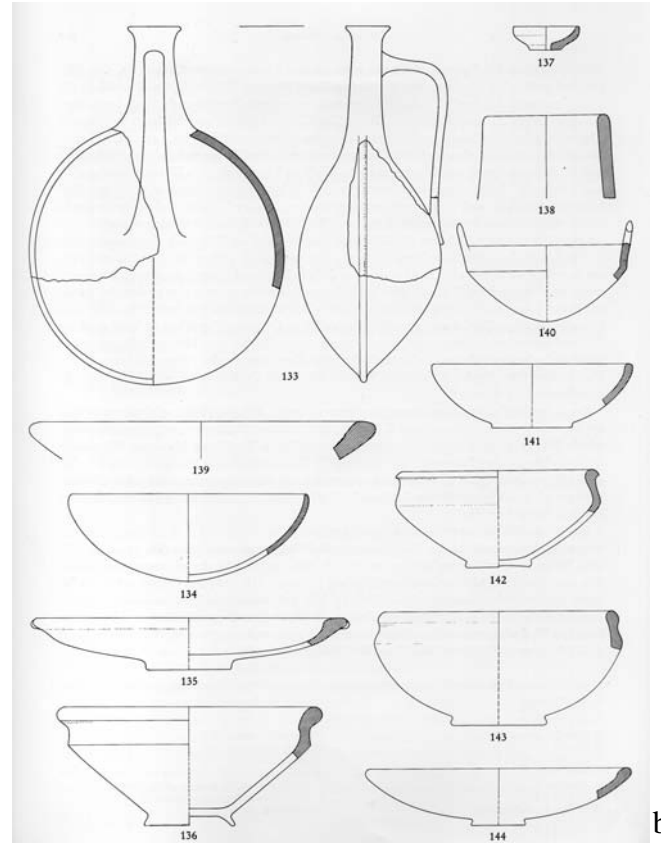


d. *Bauwerk II* et III

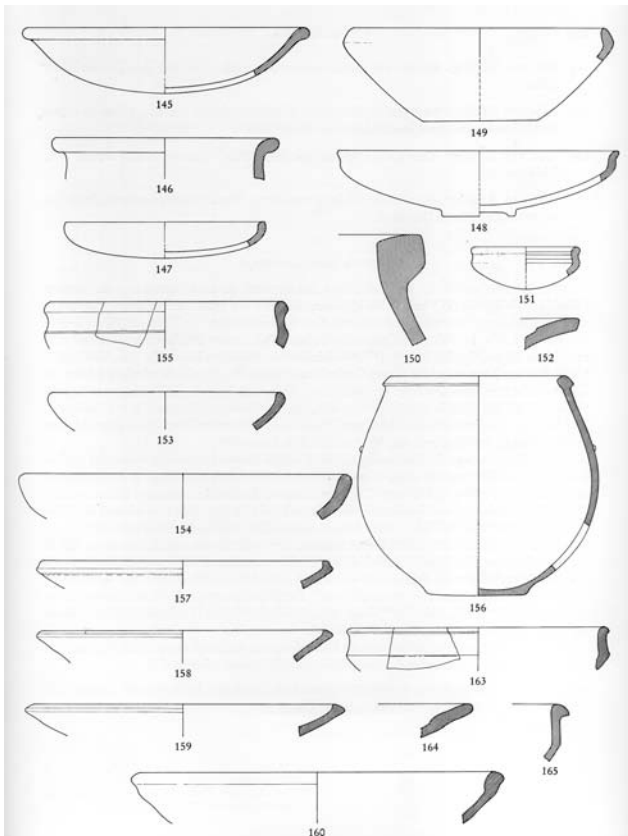
Yazılıkaya (5)



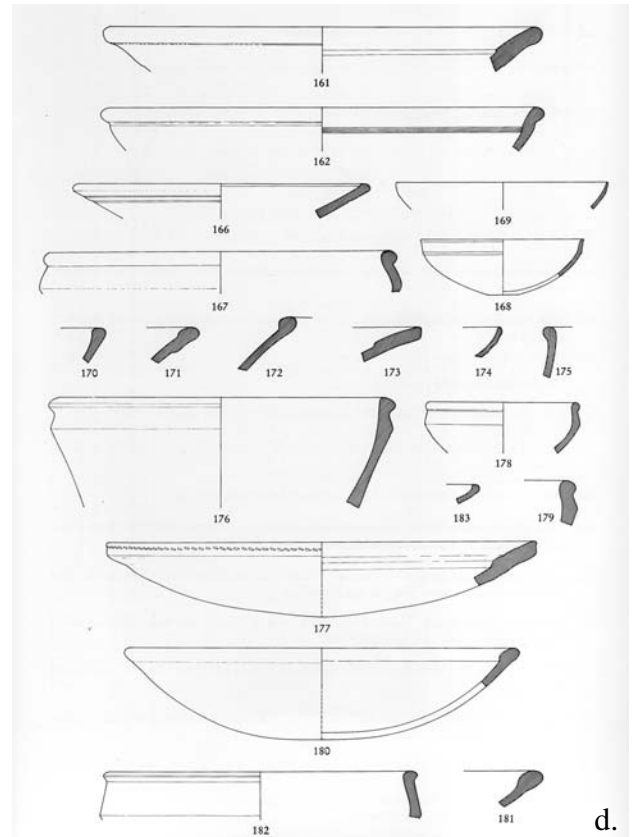
a. *Bauwerk II*, Tentative de reconstitution de la « chapelle » 20 et de l'autel au centre et de l'entrée de la chambre A à droite



b.

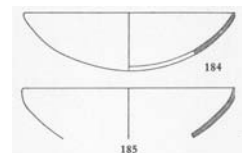


c.



d.

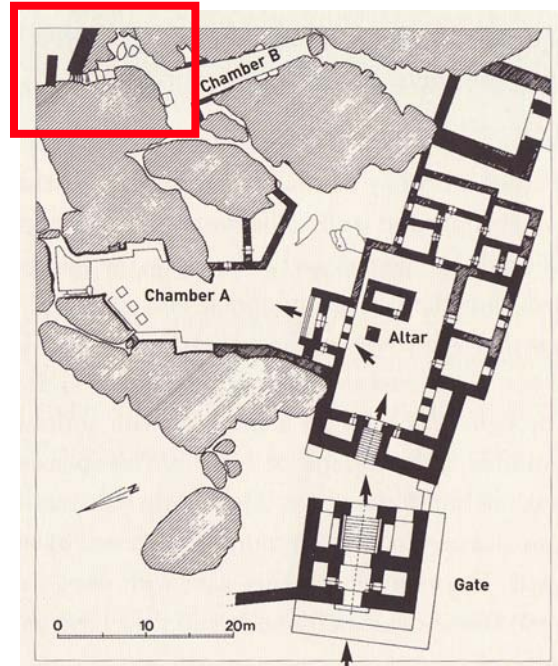
b-e. Céramiques découvertes dans les bâtiments du site :
 de 133 à 156 = *Bauwerk II* ; de 157 à 167 = *Bauwerk III* ;
 de 168 à 185 = Bâtiment au sud de la chambre B.



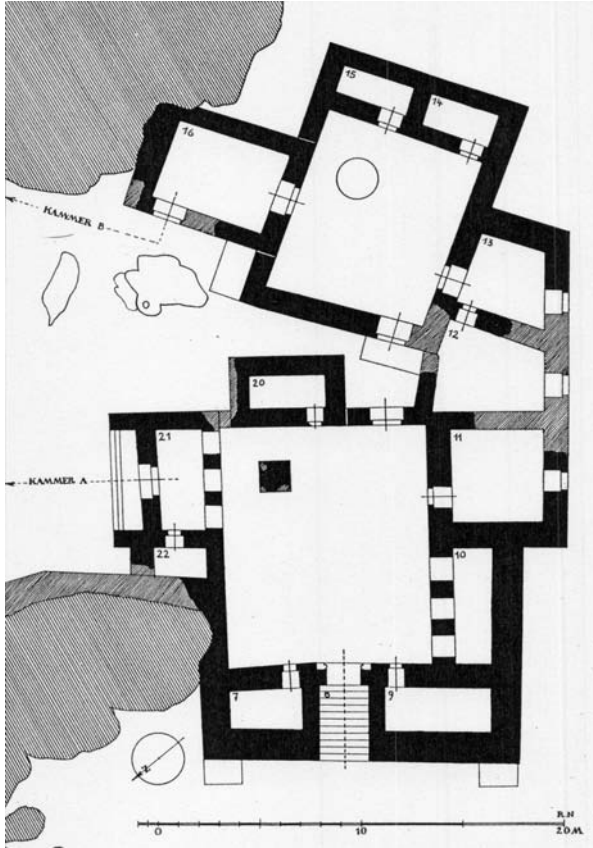
e.

Yazılıkaya (6)


Chambre C




b. Localisation de la chambre C



a. Plan du *Bauwerk* IV



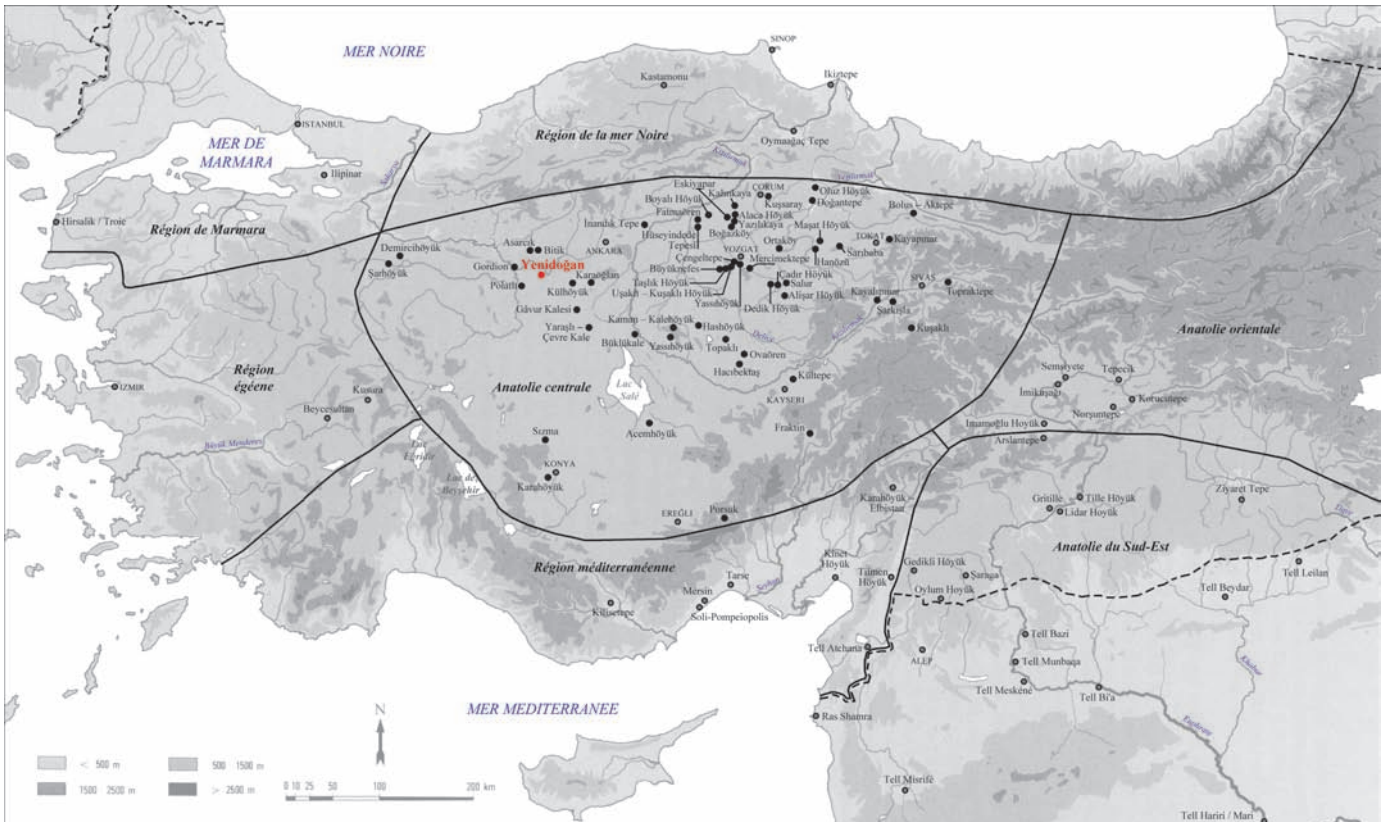
c. Tentative de reconstitution de l'accès arrière de la chambre C



d. Tentative de reconstitution du bâtiment

Yenidođan

Yenidoğan (1)



Localisation du site